PATVIRTINTA
Lietuvos Respublikos energetikos ministro
2026 m. d. įsakymu Nr.

AUKŠTOS ĮTAMPOS 110 KV IR 330 KV ELEKTROS PERDAVIMO TINKLŲ, ESANČIŲ UTENOS RAJONO SAVIVALDYBĖJE, APSAUGOS ZONŲ TERITORIJŲ PLANO DALIES PAKEITIMO PLANAS

AIŠKINAMASIS RAŠTAS

1. Priežastys, kurios lėmė šio plano dalies pakeitimo plano inicijavimą:

1.1. LITGRID AB (toliau – Bendrovė) elektros perdavimo sistemos operatorė, palaiko stabilų šalies elektros energetikos sistemos darbą, valdo elektros energijos srautus ir sudaro sąlygas konkurencijai atviroje elektros rinkoje. Bendrovė atsako už Lietuvos elektros energetikos sistemos integraciją į Europos elektros infrastruktūrą ir bendrą elektros rinką. Bendrovė vykdo Lietuvos Respublikos specialiųjų žemės naudojimo sąlygų įstatymo (toliau – Įstatymas) nuostatose nurodytą ūkinę veiklą, t. y. turi teisę verstis elektros energetikos perdavimo veikla pagal Valstybinės kainų ir energetikos kontrolės komisijos 2013 m. rugpjūčio 27 d. nutarimu Nr. O3-325 išduotą licenciją Nr. L1-4 (EP).

1.2. Bendrovė įgyvendina Įstatymo 141 straipsnio 3 dalies ir Elektros tinklų, magistralinių dujotiekių ir naftotiekių (produktotiekių), skirstomųjų dujotiekių, šilumos perdavimo tinklų apsaugos zonų, magistralinių dujotiekių vietovės klasių teritorijų plano rengimo ir tvirtinimo tvarkos aprašo, patvirtinto Lietuvos Respublikos energetikos ministro 2020 m. spalio 13 d. įsakymu Nr. 1-339 „Dėl Elektros tinklų, magistralinių dujotiekių ir naftotiekių (produktotiekių), skirstomųjų dujotiekių, šilumos perdavimo tinklų apsaugos zonų, magistralinių dujotiekių vietovės klasių teritorijų planų rengimo (nerengiant teritorijų planavimo dokumento ar žemės valdos projekto) ir tvirtinimo tvarkos aprašo patvirtinimo“ - (toliau – Tvarkos aprašas) ir kitų susijusių teisės aktų reikalavimus.

1.3. 2025 m. kovo 1 d. įsigaliojus priimtiems Tvarkos aprašo pakeitimams (patvirtintiems Lietuvos Respublikos energetikos ministro 2025 m. vasario 28 d. įsakymu Nr. 1-51) vadovaujantis Tvarkos aprašo 23, 25.1 ir 26 punktais rengiamas Aukštos įtampos 110 kV ir 330 kV elektros perdavimo tinklų, esančių Utenos rajono savivaldybėje, apsaugos zonų teritorijų plano, patvirtinto Lietuvos Respublikos energetikos ministro 2022 m. lapkričio 22 d. įsakymu Nr. 1-384 (toliau – Planas) dalies pakeitimo planas (toliau – Pakeitimo planas), ištaisant vieną aukštos įtampos (110 kV ir 330 kV) elektros perdavimo linijų apsaugos zonų teritoriją, Įtraukus į aukščiau paminėtą planą elektros perdavimo tinklų veikimui užtikrinti skirtos kitos inžinerinės infrastruktūros objektus (elektroninių ryšių tinklų elektroninių ryšių infrastruktūrą), vadovaujantis Tvarkos aprašo 26 p. rengiamas Pakeitimo planas.

2. Informacija apie dokumentą:

2.1. Plano pavadinimas: „Aukštos įtampos 110 kV ir 330 kV elektros perdavimo tinklų, esančių Utenos rajono savivaldybėje, apsaugos zonų teritorijų plano dalies pakeitimo planas“.

2.2. Planavimo tikslai: Vadovaujantis Tvarkos aprašo 23 punktu ir 25.1 papunkčiu pakeisti Planu nustatytą ir įregistruotą teritoriją, kurioje taikomos specialiosios žemės naudojimo sąlygos – elektros tinklų apsaugos zonos (toliau – apsaugos zonos), kadangi nustatyti apsaugos zonos nustatymui naudotų duomenų neatitikimai faktinėms elektros tinklų apsaugos zonų riboms. Vadovaujantis Tvarkos aprašo 26 punktu pakeisti Planą, jame nustatant papildomus sprendinius, t. y. nurodant elektros perdavimo tinklų veikimui užtikrinti skirtos kitos inžinerinės infrastruktūros (elektroninių ryšių tinklų elektroninių ryšių infrastruktūros) objektus ir nustatyti jų apsaugos zonas.

2.3. Planavimo uždaviniai:

2.3.1. nustatyti, pakeisti ir/ar panaikinti elektros perdavimo tinklų apsaugai reikalingas teritorijas (apsaugos zonas) bei elektros perdavimo tinklų veikimui užtikrinti skirtos kitos inžinerinės infrastruktūros objektams ir jiems nustatyti teritorijas (apsaugos zonas) pagal Tvarkos aprašo 9.2.6 papunktį, kuriose taikomos Įstatyme numatytos specialiosios žemės naudojimo sąlygos, jeigu iki šio Įstatymo įsigaliojimo dienos ūkinei ar kitokiai veiklai, dėl kurios turėjo būti nustatytos Įstatyme nurodytos teritorijos, statybą leidžiantys dokumentai išduoti, projektai, kuriems įstatymų nustatytais

atvejais tokie dokumentai neišduodami, suderinti ir ši veikla vykdoma, bet šiame Įstatyme nurodytos teritorijos nenustatytos ir neįrašytos į Nekilnojamojo turto kadastrą ir Nekilnojamojo turto registrą;

2.3.2. įregistruoti ir/ar išregistruoti nustatytas, pakeistas ir/ar panaikinti teritorijas (apsaugos zonas) Nekilnojamojo turto registre;

2.3.3. informuoti žemės sklypų savininkus ir kitus Įstatymo 11 straipsnio 2 dalyje nurodytus asmenis apie nustatytas teritorijas (apsaugos zonas) ir jose taikomas specialiąsias žemės naudojimo sąlygas bei prašymų dėl nuostolių atlyginimo pateikimo tvarką, pagal Įstatymo 7 straipsnio 5 punkto nuostatas;

2.4. Pakeitimo planas parengtas asmenų, atitinkančių Tvarkos aprašo 5.1-5.3 punktų nuostatas, laikantis Tvarkos apraše plano rengimui keliamų reikalavimų;

2.5. Pakeitimo plano rengėjas – VĮ „Registrų centras“ kontaktinė informacija Studentų g. 39, Vilnius; tel. +370 5 2688262, el.p. info@registrucentras.lt, interneto svetainė www.registrucentras.lt, kontaktinis asmuo – Komercinių paslaugų skyriaus Vakarų Lietuvos 1 grupės vadovas – Evaldas Lukša, tel. +730 659 13447, el.p. evaldas.luksa@registrucentras.lt. Už Pakeitimo plano sprendinių rengimą atsakingas, atsakingas asmuo – Komercinių paslaugų skyriaus Vakarų Lietuvos 1 grupės vadovas – Evaldas Lukša, tel. +730 659 13447, el.p. evaldas.luksa@registrucentras.lt.

Pakeitimo plano rengėjas yra atsakingas už tinkamą teritorijų nurodymą ir šių teritorijų pažymėjimą plane.

3. Duomenys apie teritorijas:

3.1. Pakeitimo planas apima Utenos rajono savivaldybėje esančių Bendrovei nuosavybės teise priklausančių elektros perdavimo tinklų ir jų veikimui užtikrinti skirtos kitos inžinerinės infrastruktūros objektų apsaugos zonų teritorijų ribas.

3.2. Pakeitimo planu nustatomų, keičiamų ir/ar naikinamų teritorijų kiekis pateiktas 1 lentelėje.

1 lentelė. Informacija apie Pakeitimo planu nustatytas, pakeistas ir/ar panaikintas teritorijas

	Anksčiau nustatytų teritorijų (1)	**Naujai nustatomų teritorijų** (2)	**Pakeistų teritorijų** (3)	**Naikinamų teritorijų** (4)	**Iš viso teritorijų** (1)+(2)-(4)
Kiekis, vnt.	22	4	1	0	**26**

3.3. Informacija apie pasikeitimus į Pakeitimo planą patenkančiuose žemės sklypuose pateikiama 2 lentelėje.

2 lentelė. Informacija apie pasikeitimus į Pakeitimo planą patenkančiuose sklypuose.

	Anksčiau Plane patekę sklypai (1)	**Naujai Pakeitimo plane patekę sklypai** (2)	**Keičiami plotai sklypuose** (3)	**Naikinami plotai sklypuose** (4)	**Iš viso sklypų** (1)+(2)-(4)
Kiekis, vnt.	1538	0	168	0	**1538**

3.4. Pakeitimo plane esančioms teritorijoms nustatyti, pakeisti ir panaikinti žemės savininko, valstybinės ar savivaldybės žemės patikėtinio sutikimas neprivalomas.

3.5. Pakeitimo plano 4 lentelėje pateikiami Aukštos įtampos 110 kV ir 330 kV elektros perdavimo tinklų, esančių Utenos r. savivaldybės teritorijoje, apsaugos zonų teritorijų plano dalies pakeitimo plano suvestiniai duomenys.

3.6. Pakeitimo plano 5 lentelėje pateikiamas laisvos valstybinės žemės plotų, patenkančių Pakeitimo plane į naujai nustatomas, pakeičiamas ir (ar) panaikinamas apsaugos zoną, sąrašas.

3.7. Pakeitimo plano 6 lentelėje pateikiamas žemės sklypų patenkančių į keičiamą elektros tinklų apsaugos zoną sąrašas.

3.8. Kartu su planu pateikiamas ir Aukštos įtampos 110 kV ir 330 kV elektros perdavimo tinklų, esančių Utenos rajono savivaldybėje, apsaugos zonų teritorijų plano teritorijų sąrašas.

3.9. Pagrindiniai techniniai duomenys apie Bendrovei nuosavybės teise priklausantį esamą inžinerinį tinklą, kuris pavaizduotas Pakeitimo plane, pateikti 3 lentelėje:

3 lentelė. Pakeitimo plane esančio elektros perdavimo tinklo, elektroninių ryšių tinklų elektroninių ryšių infrastruktūros duomenys.

	Ilgis, km
330 kV Elektros perdavimo tinklai	22,789
Elektroninių ryšių tinklų elektroninių ryšių infrastruktūra	0,025

3.10. Aukštos įtampos elektros perdavimo tinklai ir jų apsaugos zonos Pakeitimo plane žymimos vadovaujantis Tvarkos aprašo 6.2.1-6.2.4 punktais.

3.11. Pakeitimo plane nustatomos elektros tinklų apsaugos zonos, pažymimos nurodant jų dydį pagal Įstatymo 24 straipsnyje nustatytus dydžius.

3.12. Elektros tinklų apsaugos zonose taikytinos specialiosios žemės naudojimo sąlygos nurodytos Įstatymo 25 straipsnyje.

3.13. Elektroninių ryšių tinklų elektroninių ryšių infrastruktūros apsaugos zonos ir jose taikomos specialiosios žemės naudojimo sąlygos nurodytos Įstatymo 46 straipsnyje.

Dėl bet kokių priežasčių po Pakeitimo plano patvirtinimo pasikeitus Nekilnojamojo turko kadastre ir Nekilnojamojo turto registre įregistruotiems žemės sklypų ar į atskirus žemės sklypus nesuformuotos laisvos valstybinės žemės plotų duomenims visais atvejais (įskaitant, bet neapsiribojant: pertvarkius sklypus, žemės sklypų ribas, suformavus naujus žemės sklypus ir kt.) Pakeitimo plano sprendiniais nustatytos teritorijos taikomos visiems į jas patenkantiems žemės sklypams ir į atskirus žemės sklypus nesuformuotiems laisvos valstybinės žemės plotams.

AUKŠTOS ĮTAMPOS 110 kV ir 330 kV ELEKTROS PERDAVIMO TINKLŲ, ESANČIŲ UTENOS RAJONO SAVIVALDYBĖJE, APSAUGOS ZONŲ TERITORIJŲ PLANO DALIES PAKEITIMO PLANAS M1:5000

LAPŲ IŠDĖSTYMO SCHEMA

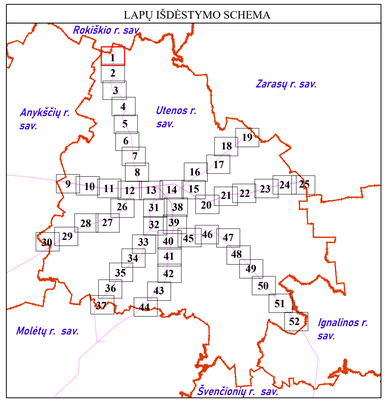

SUTARTINIAI ŽENKLAI	
	110 kV elektros perdavimo tinklų oro linijos ašinė linija
	Oro linijos atrama - stulpas
	Informaciniais tikslais vaizduojamos aktualios elektros perdavimo tinklų apsaugos zonos (III skyrius, ketvirtasis skirsnis) teritorijos, patvirtintos 2022-11-22 įsakymu Nr. 1-384, plano pavadinimas "Aukštos įtampos 110 kV ir 330 kV elektros perdavimo tinklų, esančių Utenos rajono savivaldybės apsaugos zonų teritorijų planas"
	Savivaldybės teritorijos riba
	Gyvenamosios vietovės
5	Tinklelis ir jo numeris

Duomenų šaltiniai:

1. NTR ir NTK © VĮ Registrų centras, 2026-05-08.
2. ORT10LT– Lietuvos Respublikos teritorijos M1:5000 skaitmeninis rastrinis ortofotog rafinis žemėlapis © Nacionalinėže mės tarnyba prie AM, 2021-2023.
3. AB Litgrid duomenų rinkinys, 2026.

Pastabos:

* Vadovaujantis LR specialiųjų žemės naudojimo sąlygų įstatymo 24 str. 1. Elektros tinklų oro linijų apsaugos zona - išilgai oro linijos esanti žemės juosta, kurios ribos nustatomos matuojant horizontalų atstumą į abi puses nuo kraštinių oro linijos laidų, ir oro erdvė virš šios juostos. Oro linijos apsaugos zonos ribos nustatomos atsižvelgus į šių linijų įtampą: 4) nuo aukštesnės kaip 35 kV iki 110 kV įskaitytinai įtampos oro linijoms - po 20 metrų; 6) nuo aukštesnės kaip 220 kV iki 400 kV įskaitytinai įtampos oro linijoms - po 30 metrų;

** Vadovaujantis LR specialiųjų žemės naudojimo sąlygų įstatymo 24 str. 3.110 kV ir aukštesnės kaip 110 kV įtampos požeminių kabelių linijoms – po 2 metrus;

REGISTRŲ CENTRAS

VALSTYBĖS ĮMONĖ REGISTRŲ CENTRAS

Studentų g. 39, 08106 Vilnius, tel.+370 5 2688262 el.p. info@registrucentras.lt

Duomenys kaupiami ir saugomi Juridinių asmenų registre, kodas 124110246

kvalifikacijos pažym. Nr. 2M-M-2296

Pareigos	Parašas	Vardas ir pavardė	data
Grupės vadovas		Evaldas Lukša	2026-05-20
Matininkė		Eglė Žilinskė	2026-05-20

AUKŠTOS ĮTAMPOS 110 kV ir 330 kV ELEKTROS PERDAVIMO TINKLŲ, ESANČIŲ UTENOS RAJONO SAVIVALDYBĖJE, APSAUGOS ZONŲ TERITORIJŲ PLANO DALIES PAKEITIMO PLANAS M1:5000

LAPŲ IŠDĖSTYMO SCHEMA

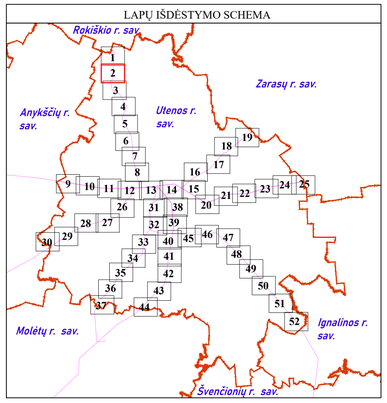

SUTARTINIAI ŽENKLAI	
	110 kV elektros perdavimo tinklų oro linijos ašinė linija
	Oro linijos atrama - stulpas
	Informaciniais tikslais vaizduojamos aktualios elektros perdavimo tinklų apsaugos zonos (III skyrius, ketvirtasis skirsnis) teritorijos, patvirtintos 2022-11-22 įsakymu Nr. 1-384, plano pavadinimas "Aukštos įtampos 110 kV ir 330 kV elektros perdavimo tinklų, esančių Utenos rajono savivaldybės apsaugos zonų teritorijų planas"
	Gyvenamosios vietovės
5	Tinklelis ir jo numeris

Duomenų šaltiniai:

1. NTR ir NTK © VĮ Registrų centras, 2026-05-08.
2. ORT10LT– Lietuvos Respublikos teritorijos M1:5000 skaitmeninis rastrinis ortofotografinis žemėlapis © Nacionalinėže mės tarnyba prie AM, 2021-2023.
3. AB Litgrid duomenų rinkinys, 2026.

Pastabos:

* Vadovaujantis LR specialiųjų žemės naudojimo sąlygų įstatymo 24 str. 1. Elektros tinklų oro linijų apsaugos zona - išilgai oro linijos esanti žemės juosta, kurios ribos nustatomos matuojant horizontalų atstumą į abi puses nuo kraštinių oro linijos laidų, ir oro erdvė virš šios juostos. Oro linijos apsaugos zonos ribos nustatomos atsižvelgus į šių linijų įtampą: 4) nuo aukštesnės kaip 35 kV iki 110 kV įskaitytinai įtampos oro linijoms - po 20 metrų; 6) nuo aukštesnės kaip 220 kV iki 400 kV įskaitytinai įtampos oro linijoms - po 30 metrų;

** Vadovaujantis LR specialiųjų žemės naudojimo sąlygų įstatymo 24 str. 3.110 kV ir aukštesnės kaip 110 kV įtampos požeminių kabelių linijoms – po 2 metrus;

REGISTRŲ CENTRAS

VALSTYBĖS ĮMONĖ REGISTRŲ CENTRAS
Studentų g. 39, 08106 Vilnius, tel.+370 5 2688262 el.p. info@registrucentras.lt
Duomenys kaupiami ir saugomi Juridinių asmenų registre, kodas 124110246

kvalifikacijos pažym. Nr. 2M-M-2296

Pareigos	Parašas	Vardas ir pavardė	data
Grupės vadovas		Evaldas Lukša	2026-05-20
Matininkė		Eglė Žilinskė	2026-05-20

AUKŠTOS ĮTAMPOS 110 kV ir 330 kV ELEKTROS PERDAVIMO TINKLŲ, ESANČIŲ UTENOS RAJONO SAVIVALDYBĖJE, APSAUGOS ZONŲ TERITORIJŲ PLANO DALIES PAKEITIMO PLANAS M1:5000

LAPŲ IŠDĖSTYMO SCHEMA

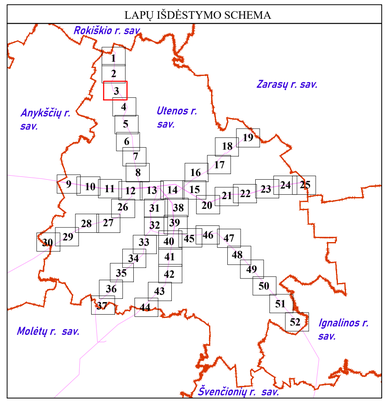

SUTARTINIAI ŽENKLAI	
	110 kV elektros perdavimo tinklų oro linijos ašinė linija
	Oro linijos atrama - stulpas
	Informaciniais tikslais vaizduojamos aktualios elektros perdavimo tinklų apsaugos zonos (III skyrius, ketvirtasis skirsnis) teritorijos, patvirtintos 2022-11-22 įsakymu Nr. 1-384, plano pavadinimas "Aukštos įtampos 110 kV ir 330 kV elektros perdavimo tinklų, esančių Utenos rajono savivaldybės apsaugos zonų teritorijų planas"
	Gyvenamosios vietovės
5	Tinklelis ir jo numeris

Duomenų šaltiniai:

1. NTR ir NTK © VĮ Registrų centras, 2026-05-08.
2. ORT10LT– Lietuvos Respublikos teritorijos M1:5000 skaitmeninis rastrinis ortofotog rafinis žemėlapis © Nacionalinėže mės tarnyba prie AM, 2021-2023.
3. AB Litgrid duomenų rinkinys, 2026.

Pastabos:

* Vadovaujantis LR specialiųjų žemės naudojimo sąlygų įstatymo 24 str. 1. Elektros tinklų oro linijų apsaugos zona - išilgai oro linijos esanti žemės juosta, kurios ribos nustatomos matuojant horizontalų atstumą į abi puses nuo kraštinių oro linijos laidų, ir oro erdvė virš šios juostos. Oro linijos apsaugos zonos ribos nustatomos atsižvelgus į šių linijų įtampą: 4) nuo aukštesnės kaip 35 kV iki 110 kV įskaitytinai įtampos oro linijoms - po 20 metrų; 6) nuo aukštesnės kaip 220 kV iki 400 kV įskaitytinai įtampos oro linijoms - po 30 metrų;

** Vadovaujantis LR specialiųjų žemės naudojimo sąlygų įstatymo 24 str. 3.110 kV ir aukštesnės kaip 110 kV įtampos požeminių kabelių linijoms – po 2 metrus;

REGISTRŲ CENTRAS

VALSTYBĖS ĮMONĖ REGISTRŲ CENTRAS

Studentų g. 39, 08106 Vilnius, tel.+370 5 2688262 el.p. info@registrucentras.lt

Duomenys kaupiami ir saugomi Juridinių asmenų registre, kodas 124110246

kvalifikacijos pažym. Nr. 2M-M-2296

Pareigos	Parašas	Vardas ir pavardė	data
Grupės vadovas		Evaldas Lukša	2026-05-20
Matininkė		Eglė Žilinskė	2026-05-20

AUKŠTOS ĮTAMPOS 110 kV ir 330 kV ELEKTROS PERDAVIMO TINKLŲ, ESANČIŲ UTENOS RAJONO SAVIVALDYBĖJE, APSAUGOS ZONŲ TERITORIJŲ PLANO DALIES PAKEITIMO PLANAS M1:5000

LAPŲ IŠDĖSTYMO SCHEMA

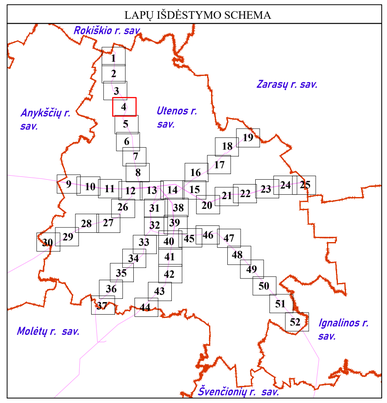

SUTARTINIAI ŽENKLAI	
	110 kV elektros perdavimo tinklų oro linijos ašinė linija
	Oro linijos atrama - stulpas
	Informaciniais tikslais vaizduojamos aktualios elektros perdavimo tinklų apsaugos zonos (III skyrius, ketvirtasis skirsnis) teritorijos, patvirtintos 2022-11-22 įsakymu Nr. 1-384, plano pavadinimas "Aukštos įtampos 110 kV ir 330 kV elektros perdavimo tinklų, esančių Utenos rajono savivaldybės apsaugos zonų teritorijų planas"
	Gyvenamosios vietovės
5	Tinklelis ir jo numeris

Duomenų šaltiniai:

1. NTR ir NTK © VĮ Registrų centras, 2026-05-08.
2. ORT10LT– Lietuvos Respublikos teritorijos M1:5000 skaitmeninis rastrinis ortofotog rafinis žemėlapis © Nacionalinėže mės tarnyba prie AM, 2021-2023.
3. AB Litgrid duomenų rinkinys, 2026.

Pastabos:

* Vadovaujantis LR specialiųjų žemės naudojimo sąlygų įstatymo 24 str. 1. Elektros tinklų oro linijų apsaugos zona - išilgai oro linijos esanti žemės juosta, kurios ribos nustatomos matuojant horizontalų atstumą į abi puses nuo kraštinių oro linijos laidų, ir oro erdvė virš šios juostos. Oro linijos apsaugos zonos ribos nustatomos atsižvelgus į šių linijų įtampą: 4) nuo aukštesnės kaip 35 kV iki 110 kV įskaitytinai įtampos oro linijoms - po 20 metrų; 6) nuo aukštesnės kaip 220 kV iki 400 kV įskaitytinai įtampos oro linijoms - po 30 metrų;

** Vadovaujantis LR specialiųjų žemės naudojimo sąlygų įstatymo 24 str. 3.110 kV ir aukštesnės kaip 110 kV įtampos požeminių kabelių linijoms – po 2 metrus;

REGISTRŲ CENTRAS

VALSTYBĖS ĮMONĖ REGISTRŲ CENTRAS

Studentų g. 39, 08106 Vilnius, tel.+370 5 2688262 el.p. info@registrucentras.lt

Duomenys kaupiami ir saugomi Juridinių asmenų registre, kodas 124110246

kvalifikacijos pažym. Nr. 2M-M-2296

Pareigos	Parašas	Vardas ir pavardė	data
Grupės vadovas		Evaldas Lukša	2026-05-20
Matininkė		Eglė Žilinskė	2026-05-20

AUKŠTOS ĮTAMPOS 110 kV ir 330 kV ELEKTROS PERDAVIMO TINKLŲ, ESANČIŲ UTENOS RAJONO SAVIVALDYBĖJE, APSAUGOS ZONŲ TERITORIJŲ PLANO DALIES PAKEITIMO PLANAS M1:5000

LAPŲ IŠDĖSTYMO SCHEMA

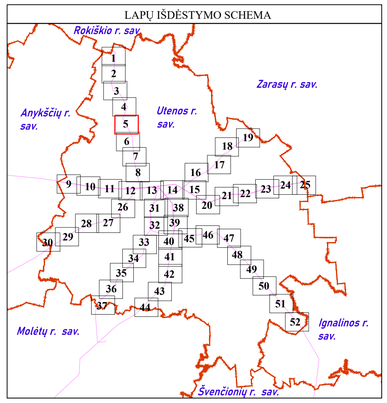

SUTARTINIAI ŽENKLAI	
	110 kV elektros perdavimo tinklų oro linijos ašinė linija
	Oro linijos atrama - stulpas
	Informaciniais tikslais vaizduojamos aktualios elektros perdavimo tinklų apsaugos zonos (III skyrius, kehvirtasis skirsnis) teritorijos, patvirtintos 2022-11-22 įsakymu Nr. 1-384, plano pavadinimas "Aukštos įtampos 110 kV ir 330 kV elektros perdavimo tinklų, esančių Utenos rajono savivaldybės apsaugos zonų teritorijų planas"
	TP
	Gyvenamosios vietovės
5	Tinklelis ir jo numeris

Duomenų šaltiniai:

1. NTR ir NTK © VĮ Registrų centras, 2026-05-08.
2. ORT10LT– Lietuvos Respublikos teritorijos M1:5000 skaitmeninis rastrinis ortofotografinis žemėlapis © Nacionalinėže mės tarnyba prie AM, 2021-2023.
3. AB Litgrid duomenų rinkinys, 2026.

Pastabos:

* Vadovaujantis LR specialiųjų žemės naudojimo sąlygų įstatymo 24 str. 1. Elektros tinklų oro linijų apsaugos zona - išilgai oro linijos esanti žemės juosta, kurios ribos nustatomos matuojant horizontalų atstumą į abi puses nuo kraštinių oro linijos laidų, ir oro erdvė virš šios juostos. Oro linijos apsaugos zonos ribos nustatomos atsižvelgus į šių linijų įtampą: 4) nuo aukštesnės kaip 35 kV iki 110 kV įskaitytinai įtampos oro linijoms - po 20 metrų; 6) nuo aukštesnės kaip 220 kV iki 400 kV įskaitytinai įtampos oro linijoms - po 30 metrų;

** Vadovaujantis LR specialiųjų žemės naudojimo sąlygų įstatymo 24 str. 3.110 kV ir aukštesnės kaip 110 kV įtampos požeminių kabelių linijoms – po 2 metrus;

REGISTRŲ CENTRAS

VALSTYBĖS ĮMONĖ REGISTRŲ CENTRAS
Studentų g. 39, 08106 Vilnius, tel.+370 5 2688262 el.p. info@registrucentras.lt
Duomenys kaupiami ir saugomi Juridinių asmenų registre, kodas 124110246

kvalifikacijos pažym. Nr. 2M-M-2296

Pareigos	Parašas	Vardas ir pavardė	data
Grupės vadovas		Evaldas Lukša	2026-05-20
Matininkė		Eglė Žilinskė	2026-05-20

AUKŠTOS ĮTAMPOS 110 kV ir 330 kV ELEKTROS PERDAVIMO TINKLŲ, ESANČIŲ UTENOS RAJONO SAVIVALDYBĖJE, APSAUGOS ZONŲ TERITORIJŲ PLANO DALIES PAKEITIMO PLANAS M1:5000

LAPŲ IŠDĖSTYMO SCHEMA

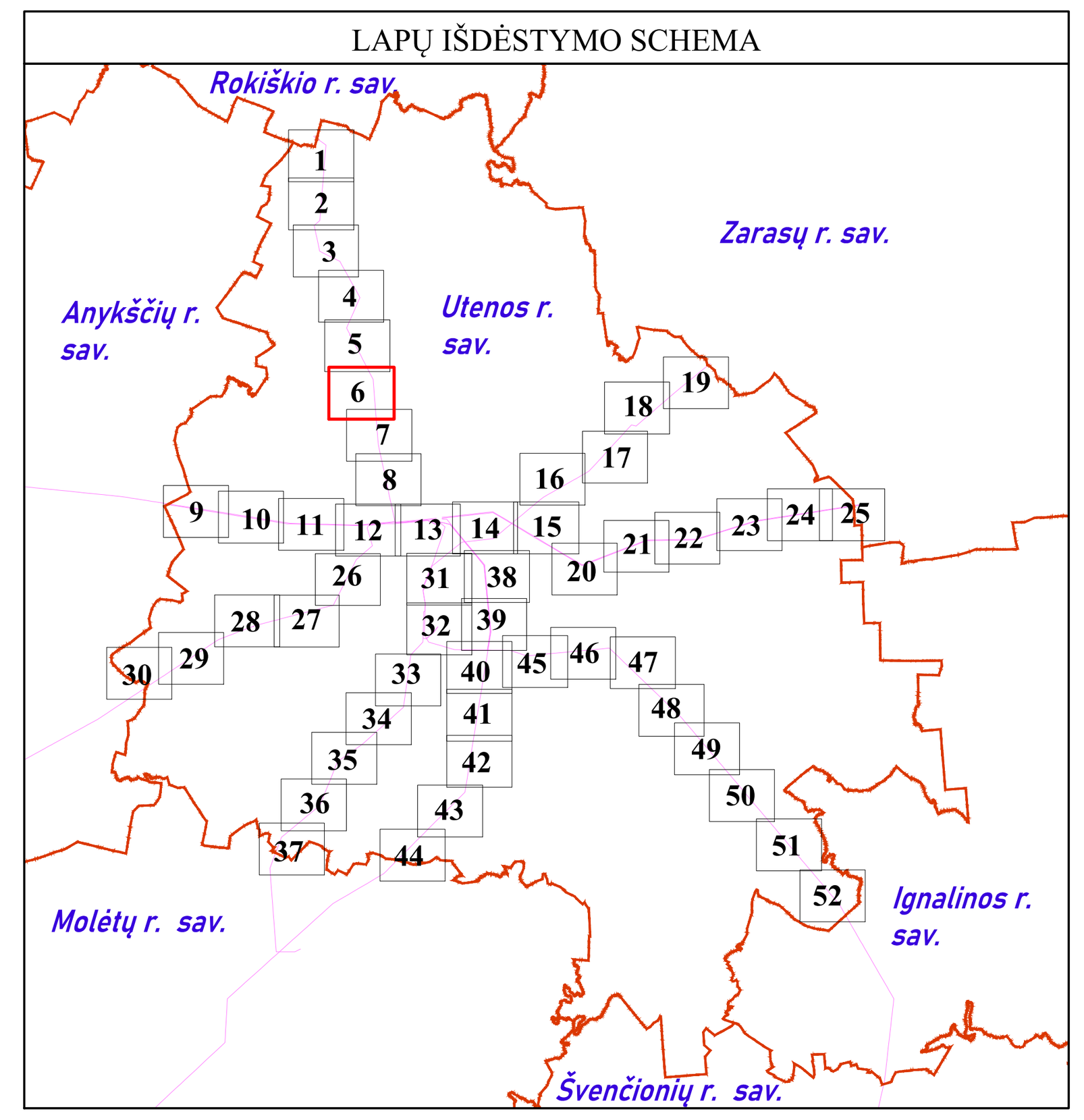

SUTARTINIAI ŽENKLAI	
	110 kV elektros perdavimo tinklų oro linijos ašinė linija
	Oro linijos atrama - stulpas
	Informaciniais tikslais vaizduojamos aktualios elektros perdavimo tinklų apsaugos zonos (III skyrius, ketvirtasis skirsnis) teritorijos, patvirtintos 2022-11-22 įsakymu Nr. 1-384, plano pavadinimas "Aukštos įtampos 110 kV ir 330 kV elektros perdavimo tinklų, esančių Utenos rajono savivaldybės apsaugos zonų teritorijų planas"
	Gyvenamosios vietovės
5	Tinklelis ir jo numeris

Duomenų šaltiniai:

1. NTR ir NTK © VĮ Registrų centras, 2026-05-08.
2. ORT10LT– Lietuvos Respublikos teritorijos M1:5000 skaitmeninis rastrinis ortofotog rafinis žemėlapis © Nacionalinėže mės tarnyba prie AM, 2021-2023.
3. AB Litgrid duomenų rinkinys, 2026.

Pastabos:

* Vadovaujantis LR specialiųjų žemės naudojimo sąlygų įstatymo 24 str. 1. Elektros tinklų oro linijų apsaugos zona - išilgai oro linijos esanti žemės juosta, kurios ribos nustatomos matuojant horizontalų atstumą į abi puses nuo kraštinių oro linijos laidų, ir oro erdvė virš šios juostos. Oro linijos apsaugos zonos ribos nustatomos atsižvelgus į šių linijų įtampą: 4) nuo aukštesnės kaip 35 kV iki 110 kV įskaitytinai įtampos oro linijoms - po 20 metrų; 6) nuo aukštesnės kaip 220 kV iki 400 kV įskaitytinai įtampos oro linijoms - po 30 metrų;

** Vadovaujantis LR specialiųjų žemės naudojimo sąlygų įstatymo 24 str. 3.110 kV ir aukštesnės kaip 110 kV įtampos požeminių kabelių linijoms – po 2 metrus;

REGISTRŲ CENTRAS

VALSTYBĖS ĮMONĖ REGISTRŲ CENTRAS
Studentų g. 39, 08106 Vilnius, tel.+370 5 2688262 el.p. info@registrucentras.lt
Duomenys kaupiami ir saugomi Juridinių asmenų registre, kodas 124110246

kvalifikacijos pažym. Nr. 2M–M–2296

Pareigos	Parašas	Vardas ir pavardė	data
Grupės vadovas		Evaldas Lukša	2026-05-20
Matininkė		Eglė Žilinskė	2026-05-20

AUKŠTOS ĮTAMPOS 110 kV ir 330 kV ELEKTROS PERDAVIMO TINKLŲ, ESANČIŲ UTENOS RAJONO SAVIVALDYBĖJE, APSAUGOS ZONŲ TERITORIJŲ PLANO DALIES PAKEITIMO PLANAS M1:5000

LAPŲ IŠDĖSTYMO SCHEMA

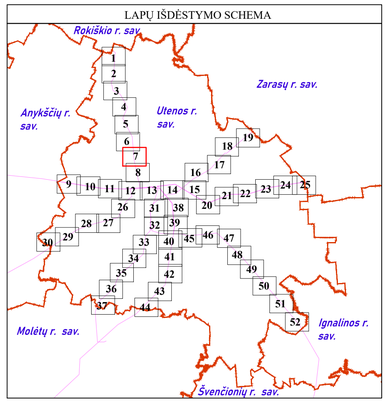

SUTARTINIAI ŽENKLAI	
	110 kV elektros perdavimo tinklų oro linijos ašinė linija
	Oro linijos atrama - stulpas
	Informaciniais tikslais vaizduojamos aktualios elektros perdavimo tinklų apsaugos zonos (III skyrius, ketvirtasis skirsnis) teritorijos, patvirtintos 2022-11-22 įsakymu Nr. 1-384, plano pavadinimas "Aukštos įtampos 110 kV ir 330 kV elektros perdavimo tinklų, esančių Utenos rajono savivaldybės apsaugos zonų teritorijų planas"
	Gyvenamosios vietovės
5	Tinklelis ir jo numeris

Duomenų šaltiniai:

1. NTR ir NTK © VĮ Registrų centras, 2026-05-08.
2. ORT10LT– Lietuvos Respublikos teritorijos M1:5000 skaitmeninis rastrinis ortofotografinis žemėlapis © Nacionalinėže mės tarnyba prie AM, 2021-2023.
3. AB Litgrid duomenų rinkinys, 2026.

Pastabos:

* Vadovaujantis LR specialiųjų žemės naudojimo sąlygų įstatymo 24 str. 1. Elektros tinklų oro linijų apsaugos zona - išilgai oro linijos esanti žemės juosta, kurios ribos nustatomos matuojant horizontalų atstumą į abi puses nuo kraštinių oro linijos laidų, ir oro erdvė virš šios juostos. Oro linijos apsaugos zonos ribos nustatomos atsižvelgus į šių linijų įtampą: 4) nuo aukštesnės kaip 35 kV iki 110 kV įskaitytinai įtampos oro linijoms - po 20 metrų; 6) nuo aukštesnės kaip 220 kV iki 400 kV įskaitytinai įtampos oro linijoms - po 30 metrų;

** Vadovaujantis LR specialiųjų žemės naudojimo sąlygų įstatymo 24 str. 3.110 kV ir aukštesnės kaip 110 kV įtampos požeminių kabelių linijoms – po 2 metrus;

REGISTRŲ CENTRAS

VALSTYBĖS ĮMONĖ REGISTRŲ CENTRAS

Studentų g. 39, 08106 Vilnius, tel.+370 5 2688262 el.p. info@registrucentras.lt

Duomenys kaupiami ir saugomi Juridinių asmenų registre, kodas 124110246

kvalifikacijos pažym. Nr. 2M-M-2296

Pareigos	Parašas	Vardas ir pavardė	data
Grupės vadovas		Evaldas Lukša	2026-05-20
Matininkė		Eglė Žilinskė	2026-05-20

AUKŠTOS ĮTAMPOS 110 kV ir 330 kV ELEKTROS PERDAVIMO TINKLŲ, ESANČIŲ UTENOS RAJONO SAVIVALDYBĖJE, APSAUGOS ZONŲ TERITORIJŲ PLANO DALIES PAKEITIMO PLANAS M1:5000

LAPŲ IŠDĖSTYMO SCHEMA

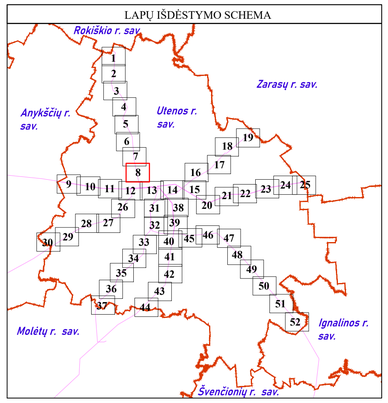

SUTARTINIAI ŽENKLAI	
	110 kV elektros perdavimo tinklų oro linijos ašinė linija
	Oro linijos atrama - stulpas
	Informaciniais tikslais vaizduojamos aktualios elektros perdavimo tinklų apsaugos zonos (III skyrius, ketvirtasis skirsnis) teritorijos, patvirtintos 2022-11-22 įsakymu Nr. 1-384, plano pavadinimas "Aukštos įtampos 110 kV ir 330 kV elektros perdavimo tinklų, esančių Utenos rajono savivaldybės apsaugos zonų teritorijų planas"
	Gyvenamosios vietovės
5	Tinklelis ir jo numeris

Duomenų šaltiniai:

1. NTR ir NTK © VĮ Registrų centras, 2026-05-08.
2. ORT10LT– Lietuvos Respublikos teritorijos M1:5000 skaitmeninis rastrinis ortofotog rafinis žemėlapis © Nacionalinėže mės tarnyba prie AM, 2021-2023.
3. AB Litgrid duomenų rinkinys, 2026.

Pastabos:

* Vadovaujantis LR specialiųjų žemės naudojimo sąlygų įstatymo 24 str. 1. Elektros tinklų oro linijų apsaugos zona - išilgai oro linijos esanti žemės juosta, kurios ribos nustatomos matuojant horizontalų atstumą į abi puses nuo kraštinių oro linijos laidų, ir oro erdvė virš šios juostos. Oro linijos apsaugos zonos ribos nustatomos atsižvelgus į šių linijų įtampą: 4) nuo aukštesnės kaip 35 kV iki 110 kV įskaitytinai įtampos oro linijoms - po 20 metrų; 6) nuo aukštesnės kaip 220 kV iki 400 kV įskaitytinai įtampos oro linijoms - po 30 metrų;

** Vadovaujantis LR specialiųjų žemės naudojimo sąlygų įstatymo 24 str. 3.110 kV ir aukštesnės kaip 110 kV įtampos požeminių kabelių linijoms – po 2 metrus;

REGISTRŲ CENTRAS

VALSTYBĖS ĮMONĖ REGISTRŲ CENTRAS

Studentų g. 39, 08106 Vilnius, tel.+370 5 2688262 el.p. info@registrucentras.lt

Duomenys kaupiami ir saugomi Juridinių asmenų registre, kodas 124110246

kvalifikacijos pažym. Nr. 2M-M-2296

Pareigos	Parašas	Vardas ir pavardė	data
Grupės vadovas		Evaldas Lukša	2026-05-20
Matininkė		Eglė Žilinskė	2026-05-20

AUKŠTOS ĮTAMPOS 110 kV ir 330 kV ELEKTROS PERDAVIMO TINKLŲ, ESANČIŲ UTENOS RAJONO SAVIVALDYBĖJE, APSAUGOS ZONŲ TERITORIJŲ PLANO DALIES PAKEITIMO PLANAS M1:5000

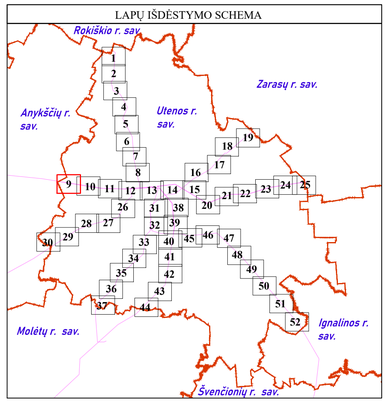

SUTARTINIAI ŽENKLAI	
	110 kV elektros perdavimo tinklų oro linijos ašinė linija
	330 kV elektros perdavimo tinklų oro linijos ašinė linija
	Oro linijos atrama - stulpas
	Informaciniais tikslais vaizduojamos aktualios elektros perdavimo tinklų apsaugos zonos (III skyrius, ketvirtasis skirsnis) teritorijos, patvirtintos 2022-11-22 įsakymu Nr. 1-384, plano pavadinimas "Aukštos įtampos 110 kV ir 330 kV elektros perdavimo tinklų, esančių Utenos rajono savivaldybės apsaugos zonų teritorijų planas"
	Savivaldybės teritorijos riba
	Gyvenamosios vietovės
5	Tinklelis ir jo numeris

Duomenų šaltiniai:
1. NTR ir NTK © VĮ Registrų centras, 2026-05-08.
2. ORT10LT– Lietuvos Respublikos teritorijos M1:5000 skaitmeninis rastrinis ortofotografinis žemėlapis © Nacionalinėže mės tarnyba prie AM, 2021-2023.
3. AB Litgrid duomenų rinkinys, 2026.

Pastabos:

* Vadovaujantis LR specialiųjų žemės naudojimo sąlygų įstatymo 24 str. 1. Elektros tinklų oro linijų apsaugos zona - išilgai oro linijos esanti žemės juosta, kurios ribos nustatomos matuojant horizontalų atstumą į abi puses nuo kraštinių oro linijos laidų, ir oro erdvė virš šios juostos. Oro linijos apsaugos zonos ribos nustatomos atsižvelgus į šių linijų įtampą: 4) nuo aukštesnės kaip 35 kV iki 110 kV įskaitytinai įtampos oro linijoms - po 20 metrų; 6) nuo aukštesnės kaip 220 kV iki 400 kV įskaitytinai įtampos oro linijoms - po 30 metrų;

** Vadovaujantis LR specialiųjų žemės naudojimo sąlygų įstatymo 24 str. 3.110 kV ir aukštesnės kaip 110 kV įtampos požeminių kabelių linijoms – po 2 metrus;

REGISTRŲ CENTRAS
VALSTYBĖS ĮMONĖ REGISTRŲ CENTRAS
Studentų g. 39, 08106 Vilnius, tel.+370 5 2688262 el.p. info@registrucentras.lt
Duomenys kaupiami ir saugomi Juridinių asmenų registre, kodas 124110246
kvalifikacijos pažym. Nr. 2M-M-2296

Pareigos	Parašas	Vardas ir pavardė	data
Grupės vadovas		Evaldas Lukša	2026-05-20
Matininkė		Eglė Žilinskė	2026-05-20

AUKŠTOS ĮTAMPOS 110 kV ir 330 kV ELEKTROS PERDAVIMO TINKLŲ, ESANČIŲ UTENOS RAJONO SAVIVALDYBĖJE, APSAUGOS ZONŲ TERITORIJŲ PLANO DALIES PAKEITIMO PLANAS M1:5000

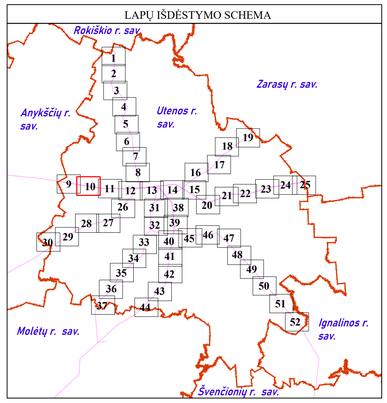

SUTARTINIAI ŽENKLAI	
	110 kV elektros perdavimo tinklų oro linijos ašinė linija
	330 kV elektros perdavimo tinklų oro linijos ašinė linija
	Oro linijos atrama - stulpas
	Informaciniais tikslais vaizduojamos aktualios elektros perdavimo tinklų apsaugos zonos (III skyrius, ketvirtasis skirsnis) teritorijos, patvirtintos 2022-11-22 įsakymu Nr. 1-384, plano pavadinimas "Aukštos įtampos 110 kV ir 330 kV elektros perdavimo tinklų, esančių Utenos rajono savivaldybės apsaugos zonų teritorijų planas"
	Gyvenamosios vietovės
5	Tinklelis ir jo numeris

Duomenų šaltiniai:
1. NTR ir NTK © VĮ Registrų centras, 2026-05-08.
2. ORT10LT– Lietuvos Respublikos teritorijos M1:5000 skaitmeninis rastrinis ortofotog rafinis žemėlapis © Nacionalinėže mės tarnyba prie AM, 2021-2023.
3. AB Litgrid duomenų rinkinys, 2026.

Pastabos:
* Vadovaujantis LR specialiųjų žemės naudojimo sąlygų įstatymo 24 str. 1. Elektros tinklų oro linijų apsaugos zona - išilgai oro linijos esanti žemės juosta, kurios ribos nustatomos matuojant horizontalų atstumą į abi puses nuo kraštinių oro linijos laidų, ir oro erdvė virš šios juostos. Oro linijos apsaugos zonos ribos nustatomos atsižvelgus į šių linijų įtampą: 4) nuo aukštesnės kaip 35 kV iki 110 kV įskaitytinai įtampos oro linijoms - po 20 metrų; 6) nuo aukštesnės kaip 220 kV iki 400 kV įskaitytinai įtampos oro linijoms - po 30 metrų;

** Vadovaujantis LR specialiųjų žemės naudojimo sąlygų įstatymo 24 str. 3.110 kV ir aukštesnės kaip 110 kV įtampos požeminių kabelių linijoms – po 2 metrus;

REGISTRŲ CENTRAS
VALSTYBĖS ĮMONĖ REGISTRŲ CENTRAS
Studentų g. 39, 08106 Vilnius, tel.+370 5 2688262 el.p. info@registrucentras.lt
Duomenys kaupiami ir saugomi Juridinių asmenų registre, kodas 124110246
kvalifikacijos pažym. Nr. 2M-M-2296

Pareigos	Parašas	Vardas ir pavardė	data
Grupės vadovas		Evaldas Lukša	2026-05-20
Matininkė		Eglė Žilinskė	2026-05-20

AUKŠTOS ĮTAMPOS 110 kV ir 330 kV ELEKTROS PERDAVIMO TINKLŲ, ESANČIŲ UTENOS RAJONO SAVIVALDYBĖJE, APSAUGOS ZONŲ TERITORIJŲ PLANO DALIES PAKEITIMO PLANAS M1:5000

LAPŲ IŠDĖSTYMO SCHEMA

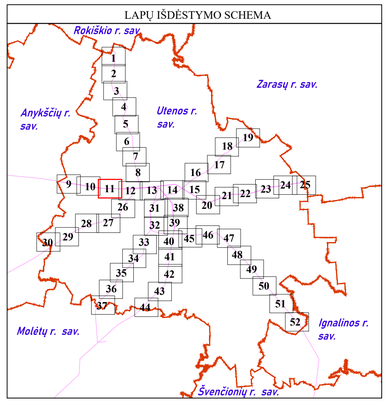

SUTARTINIAI ŽENKLAI	
	110 kV elektros perdavimo tinklų oro linijos ašinė linija
	330 kV elektros perdavimo tinklų oro linijos ašinė linija
	Oro linijos atrama - stulpas
	Informaciniais tikslais vaizduojamos aktualios elektros perdavimo tinklų apsaugos zonos (III skyrius, ketvirtasis skirsnis) teritorijos, patvirtintos 2022-11-22 įsakymu Nr. 1-384, plano pavadinimas "Aukštos įtampos 110 kV ir 330 kV elektros perdavimo tinklų, esančių Utenos rajono savivaldybės apsaugos zonų teritorijų planas"
	Gyvenamosios vietovės
5	Tinklelis ir jo numeris

Duomenų šaltiniai:

1. NTR ir NTK © VĮ Registrų centras, 2026-05-08.
2. ORT10LT– Lietuvos Respublikos teritorijos M1:5000 skaitmeninis rastrinis ortofotog rafinis žemėlapis © Nacionalinėže mės tarnyba prie AM, 2021-2023.
3. AB Litgrid duomenų rinkinys, 2026.

Pastabos:

* Vadovaujantis LR specialiųjų žemės naudojimo sąlygų įstatymo 24 str. 1. Elektros tinklų oro linijų apsaugos zona - išilgai oro linijos esanti žemės juosta, kurios ribos nustatomos matuojant horizontalų atstumą į abi puses nuo kraštinių oro linijos laidų, ir oro erdvė virš šios juostos. Oro linijos apsaugos zonos ribos nustatomos atsižvelgus į šių linijų įtampą: 4) nuo aukštesnės kaip 35 kV iki 110 kV įskaitytinai įtampos oro linijoms - po 20 metrų; 6) nuo aukštesnės kaip 220 kV iki 400 kV įskaitytinai įtampos oro linijoms - po 30 metrų;

** Vadovaujantis LR specialiųjų žemės naudojimo sąlygų įstatymo 24 str. 3.110 kV ir aukštesnės kaip 110 kV įtampos požeminių kabelių linijoms – po 2 metrus;

REGISTRŲ CENTRAS

VALSTYBĖS ĮMONĖ REGISTRŲ CENTRAS

Studentų g. 39, 08106 Vilnius, tel.+370 5 2688262 el.p. info@registrucentras.lt

Duomenys kaupiami ir saugomi Juridinių asmenų registre, kodas 124110246

kvalifikacijos pažym. Nr. 2M-M-2296

Pareigos	Parašas	Vardas ir pavardė	data
Grupės vadovas		Evaldas Lukša	2026-05-20
Matininkė		Eglė Žilinskė	2026-05-20

AUKŠTOS ĮTAMPOS 110 kV ir 330 kV ELEKTROS PERDAVIMO TINKLŲ, ESANČIŲ UTENOS RAJONO SAVIVALDYBĖJE, APSAUGOS ZONŲ TERITORIJŲ PLANO DALIES PAKEITIMO PLANAS M1:5000

LAPŲ IŠDĖSTYMO SCHEMA

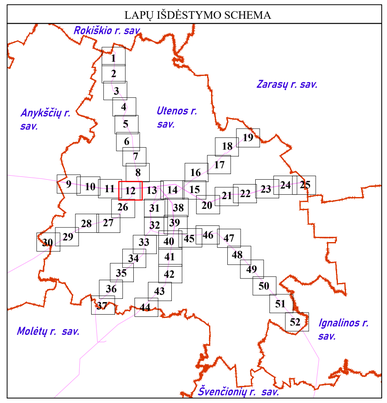

SUTARTINIAI ŽENKLAI	
	110 kV elektros perdavimo tinklų oro linijos ašinė linija
	330 kV elektros perdavimo tinklų oro linijos ašinė linija
	Oro linijos atrama - stulpas
	Informaciniais tikslais vaizduojamos aktualios elektros perdavimo tinklų apsaugos zonos (III skyrius, ketvirtasis skirsnis) teritorijos, patvirtintos 2022-11-22 įsakymu Nr. 1-384, plano pavadinimas "Aukštos įtampos 110 kV ir 330 kV elektros perdavimo tinklų, esančių Utenos rajono savivaldybės apsaugos zonų teritorijų planas"
	Gyvenamosios vietovės
5	Tinklelis ir jo numeris

Duomenų šaltiniai:

1. NTR ir NTK © VĮ Registrų centras, 2026-05-08.
2. ORT10LT– Lietuvos Respublikos teritorijos M1:5000 skaitmeninis rastrinis ortofotografinis žemėlapis © Nacionalinėže mės tarnyba prie AM, 2021-2023.
3. AB Litgrid duomenų rinkinys, 2026.

Pastabos:

* Vadovaujantis LR specialiųjų žemės naudojimo sąlygų įstatymo 24 str. 1. Elektros tinklų oro linijų apsaugos zona - išilgai oro linijos esanti žemės juosta, kurios ribos nustatomos matuojant horizontalų atstumą į abi puses nuo kraštinių oro linijos laidų, ir oro erdvė virš šios juostos. Oro linijos apsaugos zonos ribos nustatomos atsižvelgus į šių linijų įtampą: 4) nuo aukštesnės kaip 35 kV iki 110 kV įskaitytinai įtampos oro linijoms - po 20 metrų; 6) nuo aukštesnės kaip 220 kV iki 400 kV įskaitytinai įtampos oro linijoms - po 30 metrų;

** Vadovaujantis LR specialiųjų žemės naudojimo sąlygų įstatymo 24 str. 3.110 kV ir aukštesnės kaip 110 kV įtampos požeminių kabelių linijoms – po 2 metrus;

REGISTRŲ CENTRAS

VALSTYBĖS ĮMONĖ REGISTRŲ CENTRAS
Studentų g. 39, 08106 Vilnius, tel.+370 5 2688262 el.p. info@registrucentras.lt
Duomenys kaupiami ir saugomi Juridinių asmenų registre, kodas 124110246

kvalifikacijos pažym. Nr. 2M-M-2296

Pareigos	Parašas	Vardas ir pavardė	data
Grupės vadovas		Evaldas Lukša	2026-05-20
Matininkė		Eglė Žilinskė	2026-05-20

AUKŠTOS ĮTAMPOS 110 kV ir 330 kV ELEKTROS PERDAVIMO TINKLŲ, ĖSANČIŲ UTENOS RAJONO SAVIVALDYBĖJE, APSAUGOS ZONŲ TERITORIJŲ PLANO DALIES PAKEITIMO PLANAS M1:5000

LAPŲ IŠDĖSTYMO SCHEMA

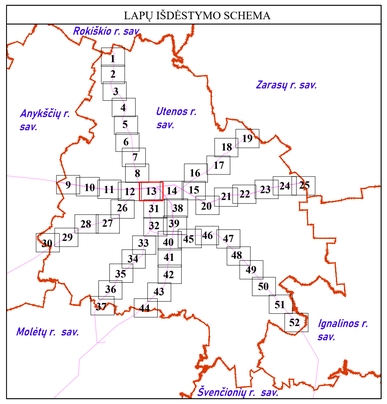

SUTARTINIAI ŽENKLAI	
	Požeminis ryšių kabelis
	Elektroninių ryšių tinklų elektroninių ryšių infrastruktūros apsaugos zonos
	110 kV elektros perdavimo tinklų oro linijos ašinė linija
	330 kV elektros perdavimo tinklų oro linijos ašinė linija
	Oro linijos atrama - stulpas
	TP
	Elektros perdavimo tinklų apsaugos zona
	Informaciniais tikslais vaizduojamos aktualios elektros perdavimo tinklų apsaugos zonos (III skyrius, ketvirtasis skirsnis) teritorijos, patvirtintos 2022-11-22 įsakymu Nr. 1-384, plano pavadinimas "Aukštos įtampos 110 kV ir 330 kV elektros perdavimo tinklų, esančių Utenos rajono savivaldybės apsaugos zonų teritorijų planas"
	Gyvenamosios vietovės
	Žemės sklypo riba
	Laisva valstybinė žemė
5	Tinklelis ir jo numeris

Duomenų šaltiniai:
1. NTR ir NTK © VĮ Registrų centras, 2026-05-08.
2. ORT10LT– Lietuvos Respublikos teritorijos M1:5000 skaitmeninis rastrinis ortofotografinis žemėlapis © Nacionalinėže mės tarnyba prie AM, 2021-2023.
3. AB Litgrid duomenų rinkinys, 2026.

Pastabos:

* Vadovaujantis LR specialiųjų žemės naudojimo sąlygų įstatymo 24 str. 1. Elektros tinklų oro linijų apsaugos zona - išilgai oro linijos esanti žemės juosta, kurios ribos nustatomos matuojant horizontalų atstumą į abi puses nuo kraštinių oro linijos laidų, ir oro erdvė virš šios juostos. Oro linijos apsaugos zonos ribos nustatomos atsižvelgus į šių linijų įtampą: 4) nuo aukštesnės kaip 35 kV iki 110 kV įskaitytinai įtampos oro linijoms - po 20 metrų; 6) nuo aukštesnės kaip 220 kV iki 400 kV įskaitytinai įtampos oro linijoms - po 30 metrų;

** Vadovaujantis LR specialiųjų žemės naudojimo sąlygų įstatymo 24 str. 3.110 kV ir aukštesnės kaip 110 kV įtampos požeminių kabelių linijoms – po 2 metrus;

*** Vadovaujantis LR specialiųjų žemės naudojimo sąlygų įstatymo 45 str. 1. Požeminių elektroninių ryšių tinklų laidinių linijų apsaugos zona – išilgai požeminių elektroninių ryšių tinklų laidinių linijų esanti žemės juosta, kurios ribos yra po vieną metrą į abi puses nuo šių laidinių linijų, vanduo virš jos ir žemė po šia juosta.

REGISTRŲ CENTRAS
VALSTYBĖS ĮMONĖ REGISTRŲ CENTRAS
Studentų g. 39, 08106 Vilnius, tel.+370 5 2688262 el.p. info@registrucentras.lt
Duomenys kaupiami ir saugomi Juridinių asmenų registre, kodas 124110246
kvalifikacijos pažym. Nr. 2M-M-2296

Pareigos	Parašas	Vardas ir pavardė	data
Grupės vadovas		Evaldas Lukša	2026-05-20
Matininkė		Eglė Žilinskė	2026-05-20

AUKŠTOS ĮTAMPOS 110 kV ir 330 kV ELEKTROS PERDAVIMO TINKLŲ, ESANČIŲ UTENOS RAJONO SAVIVALDYBĖJE, APSAUGOS ZONŲ TERITORIJŲ PLANO DALIES PAKEITIMO PLANAS M1:5000

LAPŲ IŠDĖSTYMO SCHEMA

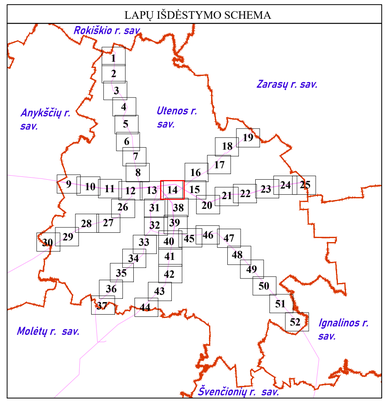

SUTARTINIAI ŽENKLAI	
	110 kV elektros perdavimo tinklų oro linijos ašinė linija
	330 kV elektros perdavimo tinklų oro linijos ašinė linija
	Oro linijos atrama - stulpas
	Elektros perdavimo tinklų apsaugos zona
	Informaciniais tikslais vaizduojamos aktualios elektros perdavimo tinklų apsaugos zonos (III skyrius, ketvirtasis skirsnis) teritorijos, patvirtintos 2022-11-22 įsakymu Nr. 1-384, plano pavadinimas "Aukštos įtampos 110 kV ir 330 kV elektros perdavimo tinklų, esančių Utenos rajono savivaldybės apsaugos zonų teritorijų planas"
	Gyvenamosios vietovės
	Žemės sklypo riba
	Laisva valstybinė žemė
5	Tinklelis ir jo numeris

Duomenų šaltiniai:

1. NTR ir NTK © VĮ Registrų centras, 2026-05-08.
2. ORT10LT– Lietuvos Respublikos teritorijos M1:5000 skaitmeninis rastrinis ortofotog rafinis žemėlapis © Nacionalinėže mės tarnyba prie AM, 2021-2023.
3. AB Litgrid duomenų rinkinys, 2026.

Pastabos:

* Vadovaujantis LR specialiųjų žemės naudojimo sąlygų įstatymo 24 str. 1. Elektros tinklų oro linijų apsaugos zona - išilgai oro linijos esanti žemės juosta, kurios ribos nustatomos matuojant horizontalų atstumą į abi puses nuo kraštinių oro linijos laidų, ir oro erdvė virš šios juostos. Oro linijos apsaugos zonos ribos nustatomos atsižvelgus į šių linijų įtampą: 4) nuo aukštesnės kaip 35 kV iki 110 kV įskaitytinai įtampos oro linijoms - po 20 metrų; 6) nuo aukštesnės kaip 220 kV iki 400 kV įskaitytinai įtampos oro linijoms - po 30 metrų;

** Vadovaujantis LR specialiųjų žemės naudojimo sąlygų įstatymo 24 str. 3.110 kV ir aukštesnės kaip 110 kV įtampos požeminių kabelių linijoms – po 2 metrus;

REGISTRŲ CENTRAS

VALSTYBĖS ĮMONĖ REGISTRŲ CENTRAS

Studentų g. 39, 08106 Vilnius, tel.+370 5 2688262 el.p. info@registrucentras.lt

Duomenys kaupiami ir saugomi Juridinių asmenų registre, kodas 124110246

kvalifikacijos pažym. Nr. 2M-M-2296

Pareigos	Parašas	Vardas ir pavardė	data
Grupės vadovas		Evaldas Lukša	2026-05-20
Matininkė		Eglė Žilinskė	2026-05-20

AUKŠTOS ĮTAMPOS 110 kV ir 330 kV ELEKTROS PERDAVIMO TINKLŲ, ESANČIŲ UTENOS RAJONO SAVIVALDYBĖJE, APSAUGOS ZONŲ TERITORIJŲ PLANO DALIES PAKEITIMO PLANAS M1:5000

LAPŲ IŠDĖSTYMO SCHEMA

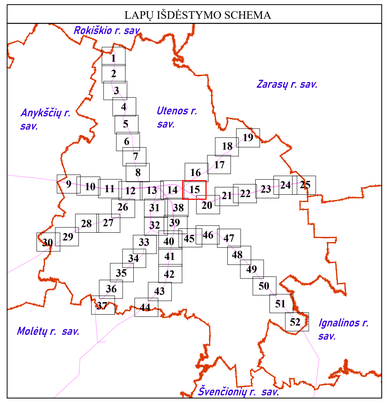

SUTARTINIAI ŽENKLAI	
	110 kV elektros perdavimo tinklų oro linijos ašinė linija
	330 kV elektros perdavimo tinklų oro linijos ašinė linija
	Oro linijos atrama - stulpas
	Elektros perdavimo tinklų apsaugos zona
	Informaciniais tikslais vaizduojamos aktualios elektros perdavimo tinklų apsaugos zonos (III skyrius, ketvirtasis skirsnis) teritorijos, patvirtintos 2022-11-22 įsakymu Nr. 1-384, plano pavadinimas "Aukštos įtampos 110 kV ir 330 kV elektros perdavimo tinklų, esančių Utenos rajono savivaldybės apsaugos zonų teritorijų planas"
	Gyvenamosios vietovės
	Žemės sklypo riba
	Laisva valstybinė žemė
5	Tinklelis ir jo numeris

Duomenų šaltiniai:

1. NTR ir NTK © VĮ Registrų centras, 2026-05-08.
2. ORT10LT– Lietuvos Respublikos teritorijos M1:5000 skaitmeninis rastrinis ortofotografinis žemėlapis © Nacionalinėže mės tarnyba prie AM, 2021-2023.
3. AB Litgrid duomenų rinkinys, 2026.

Pastabos:

* Vadovaujantis LR specialiųjų žemės naudojimo sąlygų įstatymo 24 str. 1. Elektros tinklų oro linijų apsaugos zona - išilgai oro linijos esanti žemės juosta, kurios ribos nustatomos matuojant horizontalų atstumą į abi puses nuo kraštinių oro linijos laidų, ir oro erdvė virš šios juostos. Oro linijos apsaugos zonos ribos nustatomos atsižvelgus į šių linijų įtampą: 4) nuo aukštesnės kaip 35 kV iki 110 kV įskaitytinai įtampos oro linijoms - po 20 metrų; 6) nuo aukštesnės kaip 220 kV iki 400 kV įskaitytinai įtampos oro linijoms - po 30 metrų;

** Vadovaujantis LR specialiųjų žemės naudojimo sąlygų įstatymo 24 str. 3.110 kV ir aukštesnės kaip 110 kV įtampos požeminių kabelių linijoms – po 2 metrus;

REGISTRŲ CENTRAS

VALSTYBĖS ĮMONĖ REGISTRŲ CENTRAS

Studentų g. 39, 08106 Vilnius, tel.+370 5 2688262 el.p. info@registrucentras.lt

Duomenys kaupiami ir saugomi Juridinių asmenų registre, kodas 124110246

kvalifikacijos pažym. Nr. 2M-M-2296

Pareigos	Parašas	Vardas ir pavardė	data
Grupės vadovas		Evaldas Lukša	2026-05-20
Matininkė		Eglė Žilinskė	2026-05-20

AUKŠTOS ĮTAMPOS 110 kV ir 330 kV ELEKTROS PERDAVIMO TINKLŲ, ESANČIŲ UTENOS RAJONO SAVIVALDYBĖJE, APSAUGOS ZONŲ TERITORIJŲ PLANO DALIES PAKEITIMO PLANAS M1:5000

LAPŲ IŠDĖSTYMO SCHEMA

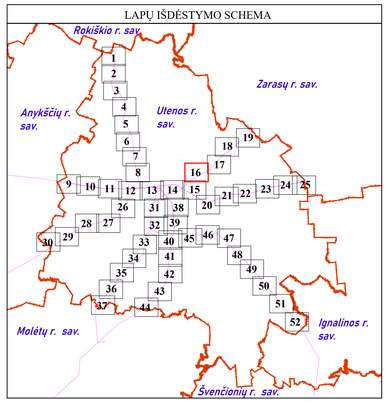

SUTARTINIAI ŽENKLAI	
	110 kV elektros perdavimo tinklų oro linijos ašinė linija
	Oro linijos atrama - stulpas
	Informaciniais tikslais vaizduojamos aktualios elektros perdavimo tinklų apsaugos zonos (III skyrius, ketvirtasis skirsnis) teritorijos, patvirtintos 2022-11-22 įsakymu Nr. 1-384, plano pavadinimas "Aukštos įtampos 110 kV ir 330 kV elektros perdavimo tinklų, esančių Utenos rajono savivaldybės apsaugos zonų teritorijų planas"
	Gyvenamosios vietovės
	Žemės sklypo riba
5	Tinklelis ir jo numeris

Duomenų šaltiniai:

1. NTR ir NTK © VĮ Registrų centras, 2026-05-08.
2. ORT10LT– Lietuvos Respublikos teritorijos M1:5000 skaitmeninis rastrinis ortofotog rafinis žemėlapis © Nacionalinėže mės tarnyba prie AM, 2021-2023.
3. AB Litgrid duomenų rinkinys, 2026.

Pastabos:

* Vadovaujantis LR specialiųjų žemės naudojimo sąlygų įstatymo 24 str. 1. Elektros tinklų oro linijų apsaugos zona - išilgai oro linijos esanti žemės juosta, kurios ribos nustatomos matuojant horizontalų atstumą į abi puses nuo kraštinių oro linijos laidų, ir oro erdvė virš šios juostos. Oro linijos apsaugos zonos ribos nustatomos atsižvelgus į šių linijų įtampą: 4) nuo aukštesnės kaip 35 kV iki 110 kV įskaitytinai įtampos oro linijoms - po 20 metrų; 6) nuo aukštesnės kaip 220 kV iki 400 kV įskaitytinai įtampos oro linijoms - po 30 metrų;

** Vadovaujantis LR specialiųjų žemės naudojimo sąlygų įstatymo 24 str. 3.110 kV ir aukštesnės kaip 110 kV įtampos požeminių kabelių linijoms – po 2 metrus;

REGISTRŲ CENTRAS

VALSTYBĖS ĮMONĖ REGISTRŲ CENTRAS

Studentų g. 39, 08106 Vilnius, tel.+370 5 2688262 el.p. info@registrucentras.lt

Duomenys kaupiami ir saugomi Juridinių asmenų registre, kodas 124110246

kvalifikacijos pažym. Nr. 2M-M-2296

Pareigos	Parašas	Vardas ir pavardė	data
Grupės vadovas		Evaldas Lukša	2026-05-20
Matininkė		Eglė Žilinskė	2026-05-20

AUKŠTOS ĮTAMPOS 110 kV ir 330 kV ELEKTROS PERDAVIMO TINKLŲ, ESANČIŲ UTENOS RAJONO SAVIVALDYBĖJE, APSAUGOS ZONŲ TERITORIJŲ PLANO DALIES PAKEITIMO PLANAS M1:5000

LAPŲ IŠDĖSTYMO SCHEMA

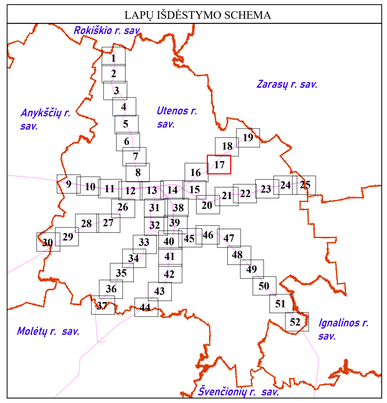

SUTARTINIAI ŽENKLAI	
	110 kV elektros perdavimo tinklų oro linijos ašinė linija
	Oro linijos atrama - stulpas
	Informaciniais tikslais vaizduojamos aktualios elektros perdavimo tinklų apsaugos zonos (III skyrius, ketvirtasis skirsnis) teritorijos, patvirtintos 2022-11-22 įsakymu Nr. 1-384, plano pavadinimas "Aukštos įtampos 110 kV ir 330 kV elektros perdavimo tinklų, esančių Utenos rajono savivaldybės apsaugos zonų teritorijų planas"
	Gyvenamosios vietovės
5	Tinklelis ir jo numeris

Duomenų šaltiniai:

1. NTR ir NTK © VĮ Registrų centras, 2026-05-08.
2. ORT10LT– Lietuvos Respublikos teritorijos M1:5000 skaitmeninis rastrinis ortofotografinis žemėlapis © Nacionalinėže mės tarnyba prie AM, 2021-2023.
3. AB Litgrid duomenų rinkinys, 2026.

Pastabos:

* Vadovaujantis LR specialiųjų žemės naudojimo sąlygų įstatymo 24 str. 1. Elektros tinklų oro linijų apsaugos zona - išilgai oro linijos esanti žemės juosta, kurios ribos nustatomos matuojant horizontalų atstumą į abi puses nuo kraštinių oro linijos laidų, ir oro erdvė virš šios juostos. Oro linijos apsaugos zonos ribos nustatomos atsižvelgus į šių linijų įtampą: 4) nuo aukštesnės kaip 35 kV iki 110 kV įskaitytinai įtampos oro linijoms - po 20 metrų; 6) nuo aukštesnės kaip 220 kV iki 400 kV įskaitytinai įtampos oro linijoms - po 30 metrų;

** Vadovaujantis LR specialiųjų žemės naudojimo sąlygų įstatymo 24 str. 3.110 kV ir aukštesnės kaip 110 kV įtampos požeminių kabelių linijoms – po 2 metrus;

REGISTRŲ CENTRAS

VALSTYBĖS ĮMONĖ REGISTRŲ CENTRAS

Studentų g. 39, 08106 Vilnius, tel.+370 5 2688262 el.p. info@registrucentras.lt

Duomenys kaupiami ir saugomi Juridinių asmenų registre, kodas 124110246

kvalifikacijos pažym. Nr. 2M-M-2296

Pareigos	Parašas	Vardas ir pavardė	data
Grupės vadovas		Evaldas Lukša	2026-05-20
Matininkė		Eglė Žilinskė	2026-05-20

AUKŠTOS ĮTAMPOS 110 kV ir 330 kV ELEKTROS PERDAVIMO TINKLŲ, ESANČIŲ UTENOS RAJONO SAVIVALDYBĖJE, APSAUGOS ZONŲ TERITORIJŲ PLANO DALIES PAKEITIMO PLANAS M1:5000

LAPŲ IŠDĖSTYMO SCHEMA

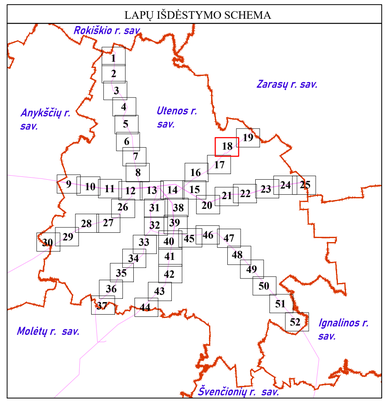

SUTARTINIAI ŽENKLAI	
	110 kV elektros perdavimo tinklų oro linijos ašinė linija
	Oro linijos atrama - stulpas
	Informaciniais tikslais vaizduojamos aktualios elektros perdavimo tinklų apsaugos zonos (III skyrius, ketvirtasis skirsnis) teritorijos, patvirtintos 2022-11-22 įsakymu Nr. 1-384, plano pavadinimas "Aukštos įtampos 110 kV ir 330 kV elektros perdavimo tinklų, esančių Utenos rajono savivaldybės apsaugos zonų teritorijų planas"
	Gyvenamosios vietovės
5	Tinklelis ir jo numeris

Duomenų šaltiniai:

1. NTR ir NTK © VĮ Registrų centras, 2026-05-08.
2. ORT10LT– Lietuvos Respublikos teritorijos M1:5000 skaitmeninis rastrinis ortofotografinis žemėlapis © Nacionalinėže mės tarnyba prie AM, 2021-2023.
3. AB Litgrid duomenų rinkinys, 2026.

Pastabos:

* Vadovaujantis LR specialiųjų žemės naudojimo sąlygų įstatymo 24 str. 1. Elektros tinklų oro linijų apsaugos zona - išilgai oro linijos esanti žemės juosta, kurios ribos nustatomos matuojant horizontalų atstumą į abi puses nuo kraštinių oro linijos laidų, ir oro erdvė virš šios juostos. Oro linijos apsaugos zonos ribos nustatomos atsižvelgus į šių linijų įtampą: 4) nuo aukštesnės kaip 35 kV iki 110 kV įskaitytinai įtampos oro linijoms - po 20 metrų; 6) nuo aukštesnės kaip 220 kV iki 400 kV įskaitytinai įtampos oro linijoms - po 30 metrų;

** Vadovaujantis LR specialiųjų žemės naudojimo sąlygų įstatymo 24 str. 3.110 kV ir aukštesnės kaip 110 kV įtampos požeminių kabelių linijoms – po 2 metrus;

REGISTRŲ CENTRAS

VALSTYBĖS ĮMONĖ REGISTRŲ CENTRAS
Studentų g. 39, 08106 Vilnius, tel.+370 5 2688262 el.p. info@registrucentras.lt
Duomenys kaupiami ir saugomi Juridinių asmenų registre, kodas 124110246
kvalifikacijos pažym. Nr. 2M-M-2296

Pareigos	Parašas	Vardas ir pavardė	data
Grupės vadovas		Evaldas Lukša	2026-05-20
Matininkė		Eglė Žilinskė	2026-05-20

AUKŠTOS ĮTAMPOS 110 kV ir 330 kV ELEKTROS PERDAVIMO TINKLŲ, ESANČIŲ UTENOS RAJONO SAVIVALDYBĖJE, APSAUGOS ZONŲ TERITORIJŲ PLANO DALIES PAKEITIMO PLANAS M1:5000

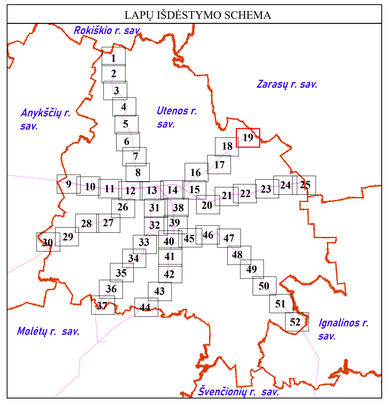

SUTARTINIAI ŽENKLAI	
	110 kV elektros perdavimo tinklų oro linijos ašinė linija
	Oro linijos atrama - stulpas
	Informaciniais tikslais vaizduojamos aktualios elektros perdavimo tinklų apsaugos zonos (III skyrius, ketvirtasis skirsnis) teritorijos, patvirtintos 2022-11-22 įsakymu Nr. 1-384, plano pavadinimas "Aukštos įtampos 110 kV ir 330 kV elektros perdavimo tinklų, esančių Utenos rajono savivaldybės apsaugos zonų teritorijų planas"
	Gyvenamosios vietovės
	Savivaldybės teritorijos riba
5	Tinklelis ir jo numeris

Duomenų šaltiniai:

1. NTR ir NTK © VĮ Registrų centras, 2026-05-08.
2. ORT10LT– Lietuvos Respublikos teritorijos M1:5000 skaitmeninis rastrinis ortofotografinis žemėlapis © Nacionalinėže mės tarnyba prie AM, 2021-2023.
3. AB Litgrid duomenų rinkinys, 2026.

Pastabos:

* Vadovaujantis LR specialiųjų žemės naudojimo sąlygų įstatymo 24 str. 1. Elektros tinklų oro linijų apsaugos zona - išilgai oro linijos esanti žemės juosta, kurios ribos nustatomos matuojant horizontalų atstumą į abi puses nuo kraštinių oro linijos laidų, ir oro erdvė virš šios juostos. Oro linijos apsaugos zonos ribos nustatomos atsižvelgus į šių linijų įtampą: 4) nuo aukštesnės kaip 35 kV iki 110 kV įskaitytinai įtampos oro linijoms - po 20 metrų; 6) nuo aukštesnės kaip 220 kV iki 400 kV įskaitytinai įtampos oro linijoms - po 30 metrų;

** Vadovaujantis LR specialiųjų žemės naudojimo sąlygų įstatymo 24 str. 3.110 kV ir aukštesnės kaip 110 kV įtampos požeminių kabelinių linijoms – po 2 metrus;

REGISTRŲ CENTRAS

VALSTYBĖS ĮMONĖ REGISTRŲ CENTRAS
Studentų g. 39, 08106 Vilnius, tel.+370 5 2688262 el.p. info@registrucentras.lt
Duomenys kaupiami ir saugomi Juridinių asmenų registre, kodas 124110246

kvalifikacijos pažym. Nr. 2M-M-2296

Pareigos	Parašas	Vardas ir pavardė	data
Grupės vadovas		Evaldas Lukša	2026-05-20
Matininkė		Eglė Žilinskė	2026-05-20

AUKŠTOS ĮTAMPOS 110 kV ir 330 kV ELEKTROS PERDAVIMO TINKLŲ, ESANČIŲ UTENOS RAJONO SAVIVALDYBĖJE, APSAUGOS ZONŲ TERITORIJŲ PLANO DALIES PAKEITIMO PLANAS M1:5000

LAPŲ IŠDĖSTYMO SCHEMA

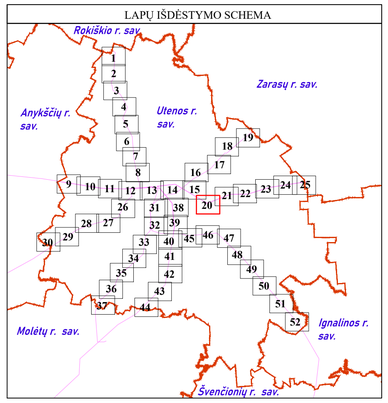

SUTARTINIAI ŽENKLAI	
	330 kV elektros perdavimo tinklų oro linijos ašinė linija
	Oro linijos atrama - stulpas
	Elektros perdavimo tinklų apsaugos zona
	Informaciniais tikslais vaizduojamos aktualios elektros perdavimo tinklų apsaugos zonos (III skyrius, keitvirtasis skirsnis) teritorijos, patvirtintos 2022-11-22 įsakymu Nr. 1-384, plano pavadinimas "Aukštos įtampos 110 kV ir 330 kV elektros perdavimo tinklų, esančių Utenos rajono savivaldybės apsaugos zonų teritorijų planas"
	Gyvenamosios vietovės
	Žemės sklypo riba
	Laisva valstybinė žemė
5	Tinklelis ir jo numeris

Duomenų šaltiniai:
1. NTR ir NTK © VĮ Registrų centras, 2026-05-08.
2. ORT10LT– Lietuvos Respublikos teritorijos M1:5000 skaitmeninis rastrinis ortofotog rafinis žemėlapis © Nacionalinėže mės tarnyba prie AM, 2021-2023.
3. AB Litgrid duomenų rinkinys, 2026.

Pastabos:
* Vadovaujantis LR specialiųjų žemės naudojimo sąlygų įstatymo 24 str. 1. Elektros tinklų oro linijų apsaugos zona - išilgai oro linijos esanti žemės juosta, kurios ribos nustatomos matuojant horizontalų atstumą į abi puses nuo kraštinių oro linijos laidų, ir oro erdvė virš šios juostos. Oro linijos apsaugos zonos ribos nustatomos atsižvelgus į šių linijų įtampą: 4) nuo aukštesnės kaip 35 kV iki 110 kV įskaitytinai įtampos oro linijoms - po 20 metrų; 6) nuo aukštesnės kaip 220 kV iki 400 kV įskaitytinai įtampos oro linijoms - po 30 metrų;

** Vadovaujantis LR specialiųjų žemės naudojimo sąlygų įstatymo 24 str. 3.110 kV ir aukštesnės kaip 110 kV įtampos požeminių kabelių linijoms – po 2 metrus;

REGISTRŲ CENTRAS
VALSTYBĖS ĮMONĖ REGISTRŲ CENTRAS
Studentų g. 39, 08106 Vilnius, tel.+370 5 2688262 el.p. info@registrucentras.lt
Duomenys kaupiami ir saugomi Juridinių asmenų registre, kodas 124110246
kvalifikacijos pažym. Nr. 2M-M-2296

Pareigos	Parašas	Vardas ir pavardė	data
Grupės vadovas		Evaldas Lukša	2026-05-20
Matininkė		Eglė Žilinskė	2026-05-20

AUKŠTOS ĮTAMPOS 110 kV ir 330 kV ELEKTROS PERDAVIMO TINKLŲ, ESANČIŲ UTENOS RAJONO SAVIVALDYBĖJE, APSAUGOS ZONŲ TERITORIJŲ PLANO DALIES PAKEITIMO PLANAS M1:5000

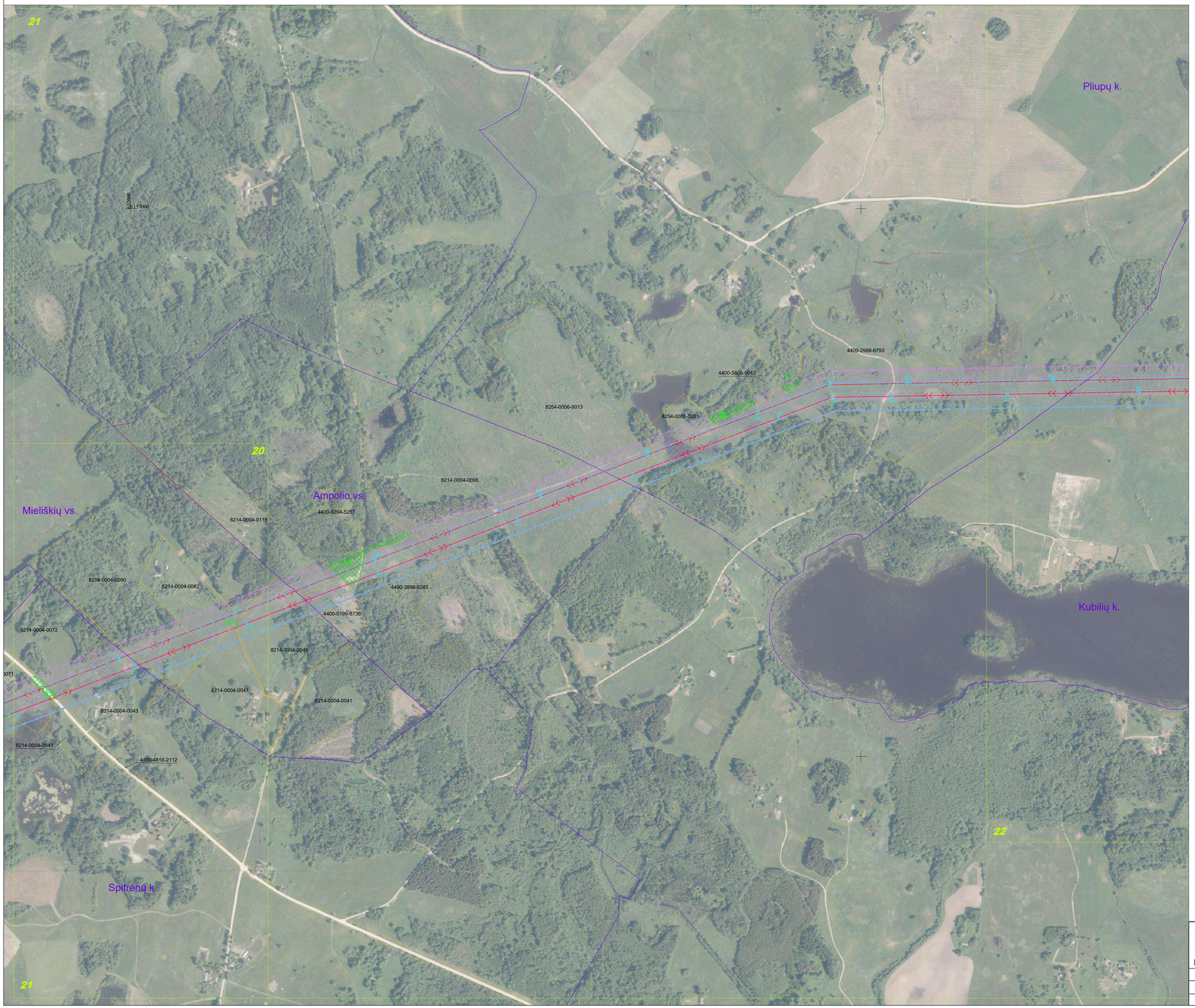

LAPŲ IŠDĖSTYMO SCHEMA

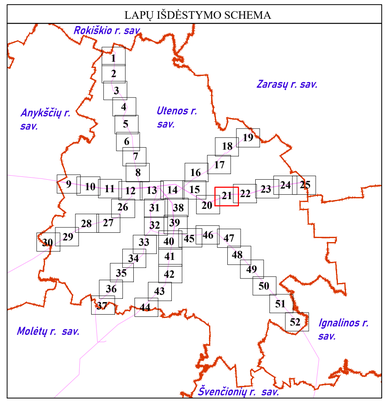

SUTARTINIAI ŽENKLAI	
	330 kV elektros perdavimo tinklų oro linijos ašinė linija
	Oro linijos atrama - stulpas
	Elektros perdavimo tinklų apsaugos zona
	Informaciniais tikslais vaizduojamos aktualios elektros perdavimo tinklų apsaugos zonos (III skyrius, ketvirtasis skirsnis) teritorijos, patvirtintos 2022-11-22 įsakymu Nr. 1-384, plano pavadinimas "Aukštos įtampos 110 kV ir 330 kV elektros perdavimo tinklų, esančių Utenos rajono savivaldybės apsaugos zonų teritorijų planas"
	Gyvenamosios vietovės
	Žemės sklypo riba
	Laisva valstybinė žemė
5	Tinklelis ir jo numeris

Duomenų šaltiniai:
1. NTR ir NTK © VĮ Registrų centras, 2026-05-08.
2. ORT10LT– Lietuvos Respublikos teritorijos M1:5000 skaitmeninis rastrinis ortofotografinis žemėlapis © Nacionalinėže mės tarnyba prie AM, 2021-2023.
3. AB Litgrid duomenų rinkinys, 2026.

Pastabos:

* Vadovaujantis LR specialiųjų žemės naudojimo sąlygų įstatymo 24 str. 1. Elektros tinklų oro linijų apsaugos zona - išilgai oro linijos esanti žemės juosta, kurios ribos nustatomos matuojant horizontalų atstumą į abi puses nuo kraštinių oro linijos laidų, ir oro erdvė virš šios juostos. Oro linijos apsaugos zonos ribos nustatomos atsižvelgus į šių linijų įtampą: 4) nuo aukštesnės kaip 35 kV iki 110 kV įskaitytinai įtampos oro linijoms - po 20 metrų; 6) nuo aukštesnės kaip 220 kV iki 400 kV įskaitytinai įtampos oro linijoms - po 30 metrų;

** Vadovaujantis LR specialiųjų žemės naudojimo sąlygų įstatymo 24 str. 3.110 kV ir aukštesnės kaip 110 kV įtampos požeminių kabelių linijoms – po 2 metrus;

REGISTRŲ CENTRAS
VALSTYBĖS ĮMONĖ REGISTRŲ CENTRAS
Studentų g. 39, 08106 Vilnius, tel.+370 5 2688262 el.p. info@registrucentras.lt
Duomenys kaupiami ir saugomi Juridinių asmenų registre, kodas 124110246
kvalifikacijos pažym. Nr. 2M-M-2296

Pareigos	Parašas	Vardas ir pavardė	data
Grupės vadovas		Evaldas Lukša	2026-05-20
Matininkė		Eglė Žilinskė	2026-05-20

AUKŠTOS ĮTAMPOS 110 kV ir 330 kV ELEKTROS PERDAVIMO TINKLŲ, ESANČIŲ UTENOS RAJONO SAVIVALDYBĖJE, APSAUGOS ZONŲ TERITORIJŲ PLANO DALIES PAKEITIMO PLANAS M1:5000

LAPŲ IŠDĖSTYMO SCHEMA

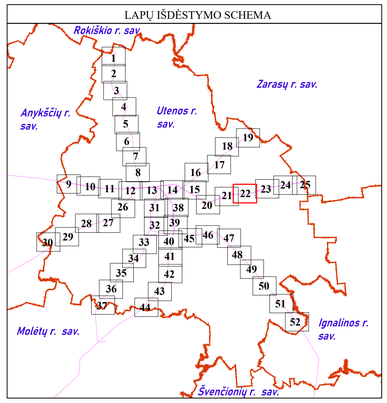

SUTARTINIAI ŽENKLAI	
	330 kV elektros perdavimo tinklų oro linijos ašinė linija
	Oro linijos atrama - stulpas
	Elektros perdavimo tinklų apsaugos zona
	Informaciniais tikslais vaizduojamos aktualios elektros perdavimo tinklų apsaugos zonos (III skyrius, ketvirtasis skirsnis) teritorijos, patvirtintos 2022-11-22 įsakymu Nr. 1-384, plano pavadinimas "Aukštos įtampos 110 kV ir 330 kV elektros perdavimo tinklų, esančių Utenos rajono savivaldybės apsaugos zonų teritorijų planas"
	Gyvenamosios vietovės
	Žemės sklypo riba
	Laisva valstybinė žemė
5	Tinklelis ir jo numeris

Duomenų šaltiniai:
1. NTR ir NTK © VĮ Registrų centras, 2026-05-08.
2. ORT10LT– Lietuvos Respublikos teritorijos M1:5000 skaitmeninis rastrinis ortofotog rafinis žemėlapis © Nacionalinėže mės tarnyba prie AM, 2021-2023.
3. AB Litgrid duomenų rinkinys, 2026.

Pastabos:

* Vadovaujantis LR specialiųjų žemės naudojimo sąlygų įstatymo 24 str. 1. Elektros tinklų oro linijų apsaugos zona - išilgai oro linijos esanti žemės juosta, kurios ribos nustatomos matuojant horizontalų atstumą į abi puses nuo kraštinių oro linijos laidų, ir oro erdvė virš šios juostos. Oro linijos apsaugos zonos ribos nustatomos atsižvelgus į šių linijų įtampą: 4) nuo aukštesnės kaip 35 kV iki 110 kV įskaitytinai įtampos oro linijoms - po 20 metrų; 6) nuo aukštesnės kaip 220 kV iki 400 kV įskaitytinai įtampos oro linijoms - po 30 metrų;

** Vadovaujantis LR specialiųjų žemės naudojimo sąlygų įstatymo 24 str. 3.110 kV ir aukštesnės kaip 110 kV įtampos požeminių kabelių linijoms – po 2 metrus;

REGISTRŲ CENTRAS

VALSTYBĖS ĮMONĖ REGISTRŲ CENTRAS
Studentų g. 39, 08106 Vilnius, tel.+370 5 2688262 el.p. info@registrucentras.lt
Duomenys kaupiami ir saugomi Juridinių asmenų registre, kodas 124110246

kvalifikacijos pažym. Nr. 2M-M-2296

Pareigos	Parašas	Vardas ir pavardė	data
Grupės vadovas		Evaldas Lukša	2026-05-20
Matininkė		Eglė Žilinskė	2026-05-20

AUKŠTOS ĮTAMPOS 110 kV ir 330 kV ELEKTROS PERDAVIMO TINKLŲ, ESANČIŲ UTENOS RAJONO SAVIVALDYBĖJE, APSAUGOS ZONŲ TERITORIJŲ PLANO DALIES PAKEITIMO PLANAS M1:5000

LAPŲ IŠDĖSTYMO SCHEMA

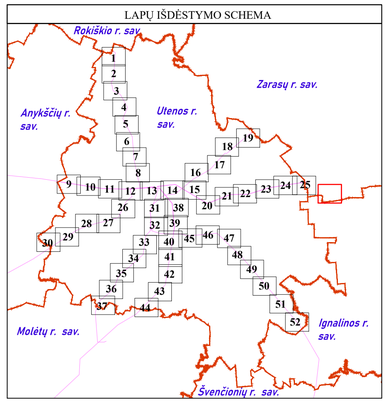

SUTARTINIAI ŽENKLAI	
	330 kV elektros perdavimo tinklų oro linijos ašinė linija
	Oro linijos atrama - stulpas
	Elektros perdavimo tinklų apsaugos zona
	Informaciniais tikslais vaizduojamos aktualios elektros perdavimo tinklų apsaugos zonos (III skyrius, ketvirtasis skirsnis) teritorijos, patvirtintos 2022-11-22 įsakymu Nr. 1-384, plano pavadinimas "Aukštos įtampos 110 kV ir 330 kV elektros perdavimo tinklų, esančių Utenos rajono savivaldybės apsaugos zonų teritorijų planas"
	Gyvenamosios vietovės
	Žemės sklypo riba
	Laisva valstybinė žemė
5	Tinklelis ir jo numeris

Duomenų šaltiniai:

1. NTR ir NTK © VĮ Registrų centras, 2026-05-08.
2. ORT10LT– Lietuvos Respublikos teritorijos M1:5000 skaitmeninis rastrinis ortofotografinis žemėlapis © Nacionalinėže mės tarnyba prie AM, 2021-2023.
3. AB Litgrid duomenų rinkinys, 2026.

Pastabos:

* Vadovaujantis LR specialiųjų žemės naudojimo sąlygų įstatymo 24 str. 1. Elektros tinklų oro linijų apsaugos zona - išilgai oro linijos esanti žemės juosta, kurios ribos nustatomos matuojant horizontalų atstumą į abi puses nuo kraštinių oro linijos laidų, ir oro erdvė virš šios juostos. Oro linijos apsaugos zonos ribos nustatomos atsižvelgus į šių linijų įtampą: 4) nuo aukštesnės kaip 35 kV iki 110 kV įskaitytinai įtampos oro linijoms - po 20 metrų; 6) nuo aukštesnės kaip 220 kV iki 400 kV įskaitytinai įtampos oro linijoms - po 30 metrų;

** Vadovaujantis LR specialiųjų žemės naudojimo sąlygų įstatymo 24 str. 3.110 kV ir aukštesnės kaip 110 kV įtampos požeminių kabelių linijoms – po 2 metrus;

REGISTRŲ CENTRAS

VALSTYBĖS ĮMONĖ REGISTRŲ CENTRAS
Studentų g. 39, 08106 Vilnius, tel.+370 5 2688262 el.p. info@registrucentras.lt
Duomenys kaupiami ir saugomi Juridinių asmenų registre, kodas 124110246
kvalifikacijos pažym. Nr. 2M-M-2296

Pareigos	Parašas	Vardas ir pavardė	data
Grupės vadovas		Evaldas Lukša	2026-05-20
Matininkė		Eglė Žilinskė	2026-05-20

AUKŠTOS ĮTAMPOS 110 kV ir 330 kV ELEKTROS PERDAVIMO TINKLŲ, ESANČIŲ UTENOS RAJONO SAVIVALDYBĖJE, APSAUGOS ZONŲ TERITORIJŲ PLANO DALIES PAKEITIMO PLANAS M1:5000

LAPŲ IŠDĖSTYMO SCHEMA

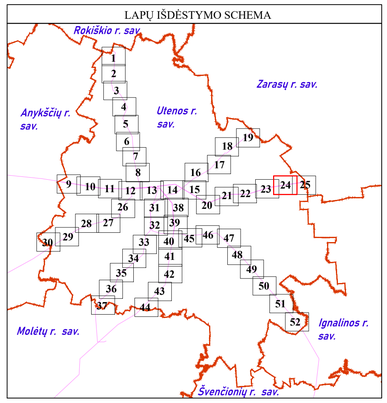

SUTARTINIAI ŽENKLAI	
	330 kV elektros perdavimo tinklų oro linijos ašinė linija
	Oro linijos atrama - stulpas
	Elektros perdavimo tinklų apsaugos zona
	Informaciniais tikslais vaizduojamos aktualios elektros perdavimo tinklų apsaugos zonos (III skyrius, keltvirtasis skirsnis) teritorijos, patvirtintos 2022-11-22 įsakymu Nr. 1-384, plano pavadinimas "Aukštos įtampos 110 kV ir 330 kV elektros perdavimo tinklų, esančių Utenos rajono savivaldybės apsaugos zonų teritorijų planas"
	Gyvenamosios vietovės
	Žemės sklypo riba
	Laisva valstybinė žemė
5	Tinklelis ir jo numeris

Duomenų šaltiniai:

1. NTR ir NTK © VĮ Registrų centras, 2026-05-08.
2. ORT10LT– Lietuvos Respublikos teritorijos M1:5000 skaitmeninis rastrinis ortofotog rafinis žemėlapis © Nacionalinėže mės tarnyba prie AM, 2021-2023.
3. AB Litgrid duomenų rinkinys, 2026.

Pastabos:

* Vadovaujantis LR specialiųjų žemės naudojimo sąlygų įstatymo 24 str. 1. Elektros tinklų oro linijų apsaugos zona - išilgai oro linijos esanti žemės juosta, kurios ribos nustatomos matuojant horizontalų atstumą į abi puses nuo kraštinių oro linijos laidų, ir oro erdvė virš šios juostos. Oro linijos apsaugos zonos ribos nustatomos atsižvelgus į šių linijų įtampą: 4) nuo aukštesnės kaip 35 kV iki 110 kV įskaitytinai įtampos oro linijoms - po 20 metrų; 6) nuo aukštesnės kaip 220 kV iki 400 kV įskaitytinai įtampos oro linijoms - po 30 metrų;

** Vadovaujantis LR specialiųjų žemės naudojimo sąlygų įstatymo 24 str. 3.110 kV ir aukštesnės kaip 110 kV įtampos požeminių kabelių linijoms – po 2 metrus;

REGISTRŲ CENTRAS

VALSTYBĖS ĮMONĖ REGISTRŲ CENTRAS

Studentų g. 39, 08106 Vilnius, tel.+370 5 2688262 el.p. info@registrucentras.lt

Duomenys kaupiami ir saugomi Juridinių asmenų registre, kodas 124110246

kvalifikacijos pažym. Nr. 2M-M-2296

Pareigos	Parašas	Vardas ir pavardė	data
Grupės vadovas		Evaldas Lukša	2026-05-20
Matininkė		Eglė Žilinskė	2026-05-20

AUKŠTOS ĮTAMPOS 110 kV ir 330 kV ELEKTROS PERDAVIMO TINKLŲ, ESANČIŲ UTENOS RAJONO SAVIVALDYBĖJE, APSAUGOS ZONŲ TERITORIJŲ PLANO DALIES PAKEITIMO PLANAS M1:5000

LAPŲ IŠDĖSTYMO SCHEMA

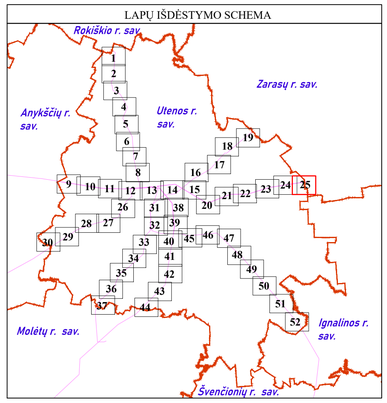

SUTARTINIAI ŽENKLAI	
	330 kV elektros perdavimo tinklų oro linijos ašinė linija
	Oro linijos atrama - stulpas
	Elektros perdavimo tinklų apsaugos zona
	Informaciniais tikslais vaizduojamos aktualios elektros perdavimo tinklų apsaugos zonos (III skyrius, ketvirtasis skirsnis) teritorijos, patvirtintos 2022-11-22 įsakymu Nr. 1-384, plano pavadinimas "Aukštos įtampos 110 kV ir 330 kV elektros perdavimo tinklų, esančių Utenos rajono savivaldybės apsaugos zonų teritorijų planas"
	Gyvenamosios vietovės
	Savivaldybės teritorijos riba
	Žemės sklypo riba
	Laisva valstybinė žemė
5	Tinklelis ir jo numeris

Duomenų šaltiniai:

1. NTR ir NTK © VĮ Registrų centras, 2026-05-08.
2. ORT10LT– Lietuvos Respublikos teritorijos M1:5000 skaitmeninis rastrinis ortofotog rafinis žemėlapis © Nacionalinėže mės tarnyba prie AM, 2021-2023.
3. AB Litgrid duomenų rinkinys, 2026.

Pastabos:

* Vadovaujantis LR specialiųjų žemės naudojimo sąlygų įstatymo 24 str. 1. Elektros tinklų oro linijų apsaugos zona - išilgai oro linijos esanti žemės juosta, kurios ribos nustatomos matuojant horizontalų atstumą į abi puses nuo kraštinių oro linijos laidų, ir oro erdvė virš šios juostos. Oro linijos apsaugos zonos ribos nustatomos atsižvelgus į šių linijų įtampą: 4) nuo aukštesnės kaip 35 kV iki 110 kV įskaitytinai įtampos oro linijoms - po 20 metrų; 6) nuo aukštesnės kaip 220 kV iki 400 kV įskaitytinai įtampos oro linijoms - po 30 metrų;

** Vadovaujantis LR specialiųjų žemės naudojimo sąlygų įstatymo 24 str. 3.110 kV ir aukštesnės kaip 110 kV įtampos požeminių kabelių linijoms – po 2 metrus;

REGISTRŲ CENTRAS

VALSTYBĖS ĮMONĖ REGISTRŲ CENTRAS

Studentų g. 39, 08106 Vilnius, tel.+370 5 2688262 el.p. info@registrucentras.lt

Duomenys kaupiami ir saugomi Juridinių asmenų registre, kodas 124110246

kvalifikacijos pažym. Nr. 2M-M-2296

Pareigos	Parašas	Vardas ir pavardė	data
Grupės vadovas		Evaldas Lukša	2026-05-20
Matininkė		Eglė Žilinskė	2026-05-20

AUKŠTOS ĮTAMPOS 110 kV ir 330 kV ELEKTROS PERDAVIMO TINKLŲ, ESANČIŲ UTENOS RAJONO SAVIVALDYBĖJE, APSAUGOS ZONŲ TERITORIJŲ PLANO DALIES PAKEITIMO PLANAS M1:5000

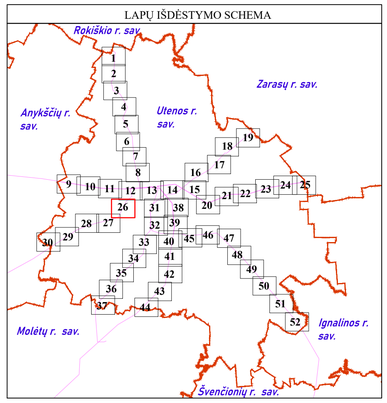

SUTARTINIAI ŽENKLAI	
	110 kV elektros perdavimo tinklų oro linijos ašinė linija
	Oro linijos atrama - stulpas
	Informaciniais tikslais vaizduojamos aktualios elektros perdavimo tinklų apsaugos zonos (III skyrius, ketvirtasis skirsnis) teritorijos, patvirtintos 2022-11-22 įsakymu Nr. 1-384, plano pavadinimas "Aukštos įtampos 110 kV ir 330 kV elektros perdavimo tinklų, esančių Utenos rajono savivaldybės apsaugos zonų teritorijų planas"
	Gyvenamosios vietovės
5	Tinklelis ir jo numeris

Duomenų šaltiniai:
1. NTR ir NTK © VĮ Registrų centras, 2026-05-08.
2. ORT10LT– Lietuvos Respublikos teritorijos M1:5000 skaitmeninis rastrinis ortofotografinis žemėlapis © Nacionalinėže mės tarnyba prie AM, 2021-2023.
3. AB Litgrid duomenų rinkinys, 2026.

Pastabos:
* Vadovaujantis LR specialiųjų žemės naudojimo sąlygų įstatymo 24 str. 1. Elektros tinklų oro linijų apsaugos zona - išilgai oro linijos esanti žemės juosta, kurios ribos nustatomos matuojant horizontalų atstumą į abi puses nuo kraštinių oro linijos laidų, ir oro erdvė virš šios juostos. Oro linijos apsaugos zonos ribos nustatomos atsižvelgus į šių linijų įtampą: 4) nuo aukštesnės kaip 35 kV iki 110 kV įskaitytinai įtampos oro linijoms - po 20 metrų; 6) nuo aukštesnės kaip 220 kV iki 400 kV įskaitytinai įtampos oro linijoms - po 30 metrų;

** Vadovaujantis LR specialiųjų žemės naudojimo sąlygų įstatymo 24 str. 3.110 kV ir aukštesnės kaip 110 kV įtampos požeminių kabelių linijoms – po 2 metrus;

REGISTRŲ CENTRAS
VALSTYBĖS ĮMONĖ REGISTRŲ CENTRAS
Studentų g. 39, 08106 Vilnius, tel.+370 5 2688262 el.p. info@registrucentras.lt
Duomenys kaupiami ir saugomi Juridinių asmenų registre, kodas 124110246

kvalifikacijos pažym. Nr. 2M-M-2296

Pareigos	Parašas	Vardas ir pavardė	data
Grupės vadovas		Evaldas Lukša	2026-05-20
Matininkė		Eglė Žilinskė	2026-05-20

AUKŠTOS ĮTAMPOS 110 kV ir 330 kV ELEKTROS PERDAVIMO TINKLŲ, ESANČIŲ UTENOS RAJONO SAVIVALDYBĖJE, APSAUGOS ZONŲ TERITORIJŲ PLANO DALIES PAKEITIMO PLANAS M1:5000

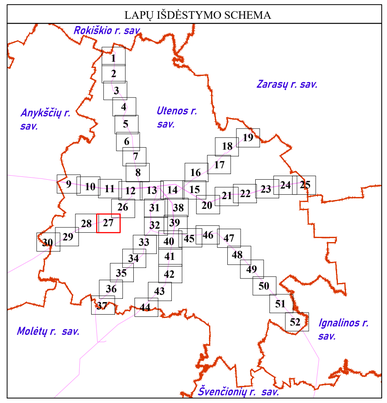

SUTARTINIAI ŽENKLAI	
	110 kV elektros perdavimo tinklų oro linijos ašinė linija
	Oro linijos atrama - stulpas
	Informaciniais tikslais vaizduojamos aktualios elektros perdavimo tinklų apsaugos zonos (III skyrius, ketvirtasis skirsnis) teritorijos, patvirtintos 2022-11-22 įsakymu Nr. 1-384, plano pavadinimas "Aukštos įtampos 110 kV ir 330 kV elektros perdavimo tinklų, esančių Utenos rajono savivaldybės apsaugos zonų teritorijų planas"
	Gyvenamosios vietovės
5	Tinklelis ir jo numeris

Duomenų šaltiniai:

1. NTR ir NTK © VĮ Registrų centras, 2026-05-08.
2. ORT10LT– Lietuvos Respublikos teritorijos M1:5000 skaitmeninis rastrinis ortofotog rafinis žemėlapis © Nacionalinėže mės tarnyba prie AM, 2021-2023.
3. AB Litgrid duomenų rinkinys, 2026.

Pastabos:

* Vadovaujantis LR specialiųjų žemės naudojimo sąlygų įstatymo 24 str. 1. Elektros tinklų oro linijų apsaugos zona - išilgai oro linijos esanti žemės juosta, kurios ribos nustatomos matuojant horizontalų atstumą į abi puses nuo kraštinių oro linijos laidų, ir oro erdvė virš šios juostos. Oro linijos apsaugos zonos ribos nustatomos atsižvelgus į šių linijų įtampą: 4) nuo aukštesnės kaip 35 kV iki 110 kV įskaitytinai įtampos oro linijoms - po 20 metrų; 6) nuo aukštesnės kaip 220 kV iki 400 kV įskaitytinai įtampos oro linijoms - po 30 metrų;

** Vadovaujantis LR specialiųjų žemės naudojimo sąlygų įstatymo 24 str. 3.110 kV ir aukštesnės kaip 110 kV įtampos požeminių kabelių linijoms – po 2 metrus;

REGISTRŲ CENTRAS

VALSTYBĖS ĮMONĖ REGISTRŲ CENTRAS
Studentų g. 39, 08106 Vilnius, tel.+370 5 2688262 el.p. info@registrucentras.lt
Duomenys kaupiami ir saugomi Juridinių asmenų registre, kodas 124110246
kvalifikacijos pažym. Nr. 2M-M-2296

Pareigos	Parašas	Vardas ir pavardė	data
Grupės vadovas		Evaldas Lukša	2026-05-20
Matininkė		Eglė Žilinskė	2026-05-20

AUKŠTOS ĮTAMPOS 110 kV ir 330 kV ELEKTROS PERDAVIMO TINKLŲ, ESANČIŲ UTENOS RAJONO SAVIVALDYBĖJE, APSAUGOS ZONŲ TERITORIJŲ PLANO DALIES PAKEITIMO PLANAS M1:5000

LAPŲ IŠDĖSTYMO SCHEMA

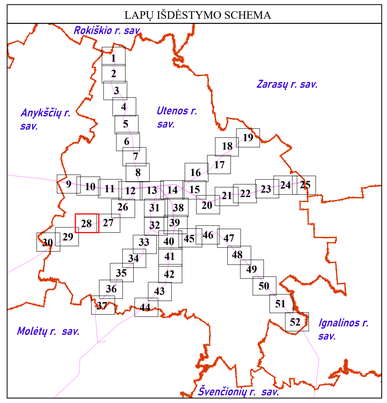

SUTARTINIAI ŽENKLAI	
	110 kV elektros perdavimo tinklų oro linijos ašinė linija
	Oro linijos atrama - stulpas
	TP
	Informaciniais tikslais vaizduojamos aktualios elektros perdavimo tinklų apsaugos zonos (III skyrius, ketvirtasis skirsnis) teritorijos, patvirtintos 2022-11-22 įsakymu Nr. 1-384, plano pavadinimas "Aukštos įtampos 110 kV ir 330 kV elektros perdavimo tinklų, esančių Utenos rajono savivaldybės apsaugos zonų teritorijų planas"
	Gyvenamosios vietovės
5	Tinklelis ir jo numeris

Duomenų šaltiniai:

1. NTR ir NTK © VĮ Registrų centras, 2026-05-08.
2. ORT10LT– Lietuvos Respublikos teritorijos M1:5000 skaitmeninis rastrinis ortofotografinis žemėlapis © Nacionalinėže mės tarnyba prie AM, 2021-2023.
3. AB Litgrid duomenų rinkinys, 2026.

Pastabos:

* Vadovaujantis LR specialiųjų žemės naudojimo sąlygų įstatymo 24 str. 1. Elektros tinklų oro linijų apsaugos zona - išilgai oro linijos esanti žemės juosta, kurios ribos nustatomos matuojant horizontalų atstumą į abi puses nuo kraštinių oro linijos laidų, ir oro erdvė virš šios juostos. Oro linijos apsaugos zonos ribos nustatomos atsižvelgus į šių linijų įtampą: 4) nuo aukštesnės kaip 35 kV iki 110 kV įskaitytinai įtampos oro linijoms - po 20 metrų; 6) nuo aukštesnės kaip 220 kV iki 400 kV įskaitytinai įtampos oro linijoms - po 30 metrų;

** Vadovaujantis LR specialiųjų žemės naudojimo sąlygų įstatymo 24 str. 3.110 kV ir aukštesnės kaip 110 kV įtampos požeminių kabelių linijoms – po 2 metrus;

REGISTRŲ CENTRAS

VALSTYBĖS ĮMONĖ REGISTRŲ CENTRAS
Studentų g. 39, 08106 Vilnius, tel.+370 5 2688262 el.p. info@registrucentras.lt
Duomenys kaupiami ir saugomi Juridinių asmenų registre, kodas 124110246

kvalifikacijos pažym. Nr. 2M-M-2296

Pareigos	Parašas	Vardas ir pavardė	data
Grupės vadovas		Evaldas Lukša	2026-05-20
Matininkė		Eglė Žilinskė	2026-05-20

AUKŠTOS ĮTAMPOS 110 kV ir 330 kV ELEKTROS PERDAVIMO TINKLŲ, ESANČIŲ UTENOS RAJONO SAVIVALDYBĖJE, APSAUGOS ZONŲ TERITORIJŲ PLANO DALIES PAKEITIMO PLANAS M1:5000

LAPŲ IŠDĖSTYMO SCHEMA

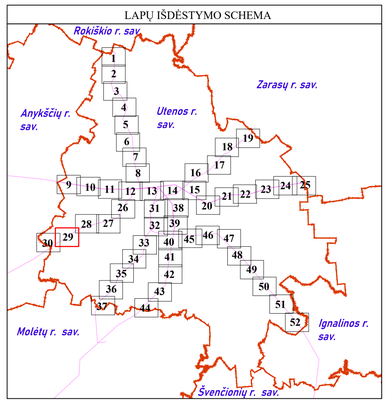

SUTARTINIAI ŽENKLAI	
	110 kV elektros perdavimo tinklų oro linijos ašinė linija
	Oro linijos atrama - stulpas
	Informaciniais tikslais vaizduojamos aktualios elektros perdavimo tinklų apsaugos zonos (III skyrius, ketvirtasis skirsnis) teritorijos, patvirtintos 2022-11-22 įsakymu Nr. 1-384, plano pavadinimas "Aukštos įtampos 110 kV ir 330 kV elektros perdavimo tinklų, esančių Utenos rajono savivaldybės apsaugos zonų teritorijų planas"
	Gyvenamosios vietovės
5	Tinklelis ir jo numeris

Duomenų šaltiniai:

1. NTR ir NTK © VĮ Registrų centras, 2026-05-08.
2. ORT10LT– Lietuvos Respublikos teritorijos M1:5000 skaitmeninis rastrinis ortofotog rafinis žemėlapis © Nacionalinėže mės tarnyba prie AM, 2021-2023.
3. AB Litgrid duomenų rinkinys, 2026.

Pastabos:

* Vadovaujantis LR specialiųjų žemės naudojimo sąlygų įstatymo 24 str. 1. Elektros tinklų oro linijų apsaugos zona - išilgai oro linijos esanti žemės juosta, kurios ribos nustatomos matuojant horizontalų atstumą į abi puses nuo kraštinių oro linijos laidų, ir oro erdvė virš šios juostos. Oro linijos apsaugos zonos ribos nustatomos atsižvelgus į šių linijų įtampą: 4) nuo aukštesnės kaip 35 kV iki 110 kV įskaitytinai įtampos oro linijoms - po 20 metrų; 6) nuo aukštesnės kaip 220 kV iki 400 kV įskaitytinai įtampos oro linijoms - po 30 metrų;

** Vadovaujantis LR specialiųjų žemės naudojimo sąlygų įstatymo 24 str. 3.110 kV ir aukštesnės kaip 110 kV įtampos požeminių kabelių linijoms – po 2 metrus;

REGISTRŲ CENTRAS

VALSTYBĖS ĮMONĖ REGISTRŲ CENTRAS
Studentų g. 39, 08106 Vilnius, tel.+370 5 2688262 el.p. info@registrucentras.lt
Duomenys kaupiami ir saugomi Juridinių asmenų registre, kodas 124110246
kvalifikacijos pažym. Nr. 2M-M-2296

Pareigos	Parašas	Vardas ir pavardė	data
Grupės vadovas		Evaldas Lukša	2026-05-20
Matininkė		Eglė Žilinskė	2026-05-20

AUKŠTOS ĮTAMPOS 110 kV ir 330 kV ELEKTROS PERDAVIMO TINKLŲ, ESANČIŲ UTENOS RAJONO SAVIVALDYBĖJE, APSAUGOS ZONŲ TERITORIJŲ PLANO DALIES PAKEITIMO PLANAS M1:5000

LAPŲ IŠDĖSTYMO SCHEMA

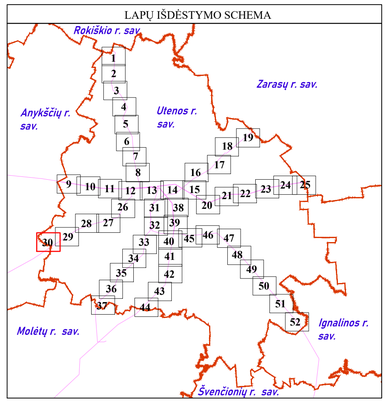

SUTARTINIAI ŽENKLAI	
	110 kV elektros perdavimo tinklų oro linijos ašinė linija
	Oro linijos atrama - stulpas
	Informaciniais tikslais vaizduojamos aktualios elektros perdavimo tinklų apsaugos zonos (III skyrius, ketvirtasis skirsnis) teritorijos, patvirtintos 2022-11-22 įsakymu Nr. 1-384, plano pavadinimas "Aukštos įtampos 110 kV ir 330 kV elektros perdavimo tinklų, esančių Utenos rajono savivaldybės apsaugos zonų teritorijų planas"
	Gyvenamosios vietovės
	Savivaldybės teritorijos riba
5	Tinklelis ir jo numeris

Duomenų šaltiniai:

1. NTR ir NTK © VĮ Registrų centras, 2026-05-08.
2. ORT10LT– Lietuvos Respublikos teritorijos M1:5000 skaitmeninis rastrinis ortofotografinis žemėlapis © Nacionalinėže mės tarnyba prie AM, 2021-2023.
3. AB Litgrid duomenų rinkinys, 2026.

Pastabos:

* Vadovaujantis LR specialiųjų žemės naudojimo sąlygų įstatymo 24 str. 1. Elektros tinklų oro linijų apsaugos zona - išilgai oro linijos esanti žemės juosta, kurios ribos nustatomos matuojant horizontalų atstumą į abi puses nuo kraštinių oro linijos laidų, ir oro erdvė virš šios juostos. Oro linijos apsaugos zonos ribos nustatomos atsižvelgus į šių linijų įtampą: 4) nuo aukštesnės kaip 35 kV iki 110 kV įskaitytinai įtampos oro linijoms - po 20 metrų; 6) nuo aukštesnės kaip 220 kV iki 400 kV įskaitytinai įtampos oro linijoms - po 30 metrų;

** Vadovaujantis LR specialiųjų žemės naudojimo sąlygų įstatymo 24 str. 3.110 kV ir aukštesnės kaip 110 kV įtampos požeminių kabelių linijoms – po 2 metrus;

REGISTRŲ CENTRAS

VALSTYBĖS ĮMONĖ REGISTRŲ CENTRAS

Studentų g. 39, 08106 Vilnius, tel.+370 5 2688262 el.p. info@registrucentras.lt

Duomenys kaupiami ir saugomi Juridinių asmenų registre, kodas 124110246

kvalifikacijos pažym. Nr. 2M-M-2296

Pareigos	Parašas	Vardas ir pavardė	data
Grupės vadovas		Evaldas Lukša	2026-05-20
Matininkė		Eglė Žilinskė	2026-05-20

AUKŠTOS ĮTAMPOS 110 kV ir 330 kV ELEKTROS PERDAVIMO TINKLŲ, ESANČIŲ UTENOS RAJONO SAVIVALDYBĖJE, APSAUGOS ZONŲ TERITORIJŲ PLANO DALIES PAKEITIMO PLANAS M1:5000

LAPŲ IŠDĖSTYMO SCHEMA

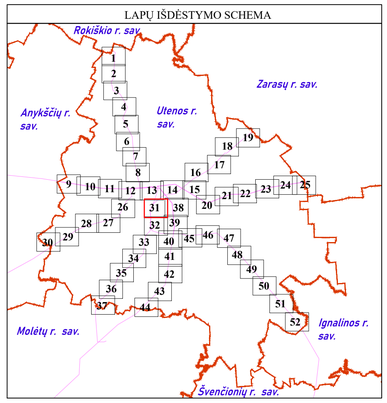

SUTARTINIAI ŽENKLAI

	Požeminis ryšių kabelis
	110 kV elektros perdavimo tinklų oro linijos ašinė linija
	Oro linijos atrama - stulpas
	TP
	Informaciniais tikslais vaizduojamos aktualios elektros perdavimo tinklų apsaugos zonos (III skyrius, ketvirtasis skirsnis) teritorijos, patvirtintos 2022-11-22 įsakymu Nr. 1-384, plano pavadinimas "Aukštos įtampos 110 kV ir 330 kV elektros perdavimo tinklų, esančių Utenos rajono savivaldybės apsaugos zonų teritorijų planas"
	Gyvenamosios vietovės
	Žemės sklypo riba
5	Tinklelis ir jo numeris

Duomenų šaltiniai:

1. NTR ir NTK © VĮ Registrų centras, 2026-05-08.
2. ORT10LT– Lietuvos Respublikos teritorijos M1:5000 skaitmeninis rastrinis ortofotografinis žemėlapis © Nacionalinėže mės tarnyba prie AM, 2021-2023.
3. AB Litgrid duomenų rinkinys, 2026.

Pastabos:

* Vadovaujantis LR specialiųjų žemės naudojimo sąlygų įstatymo 24 str. 1. Elektros tinklų oro linijų apsaugos zona - išilgai oro linijos esanti žemės juosta, kurios ribos nustatomos matuojant horizontalų atstumą į abi puses nuo kraštinių oro linijos laidų, ir oro erdvė virš šios juostos. Oro linijos apsaugos zonos ribos nustatomos atsižvelgus į šių linijų įtampą: 4) nuo aukštesnės kaip 35 kV iki 110 kV įskaitytinai įtampos oro linijoms - po 20 metrų; 6) nuo aukštesnės kaip 220 kV iki 400 kV įskaitytinai įtampos oro linijoms - po 30 metrų;

** Vadovaujantis LR specialiųjų žemės naudojimo sąlygų įstatymo 24 str. 3.110 kV ir aukštesnės kaip 110 kV įtampos požeminių kabelių linijoms – po 2 metrus;

REGISTRŲ CENTRAS

VALSTYBĖS ĮMONĖ REGISTRŲ CENTRAS

Studentų g. 39, 08106 Vilnius, tel.+370 5 2688262 el.p. info@registrucentras.lt

Duomenys kaupiami ir saugomi Juridinių asmenų registre, kodas 124110246

kvalifikacijos pažym. Nr. 2M-M-2296

Pareigos	Parašas	Vardas ir pavardė	Data
Grupės vadovas		Evaldas Lukša	2026-05-20
Matininkė		Eglė Žilinskė	2026-05-20

AUKŠTOS ĮTAMPOS 110 kV ir 330 kV ELEKTROS PERDAVIMO TINKLŲ, ESANČIŲ UTENOS RAJONO SAVIVALDYBĖJE, APSAUGOS ZONŲ TERITORIJŲ PLANO DALIES PAKEITIMO PLANAS M1:5000

LAPŲ IŠDĖSTYMO SCHEMA

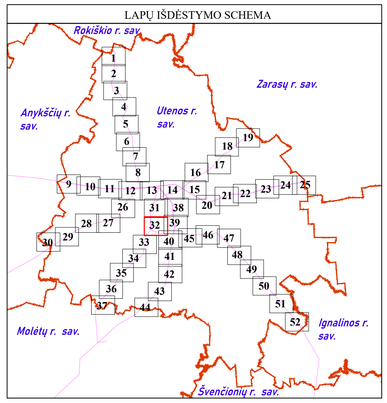

SUTARTINIAI ŽENKLAI	
	110 kV elektros perdavimo tinklų oro linijos ašinė linija
	Oro linijos atrama - stulpas
	TP
	Ryšio bokštas
	Informaciniais tikslais vaizduojamos aktualios elektros perdavimo tinklų apsaugos zonos (III skyrius, ketvirtasis skirsnis) teritorijos, patvirtintos 2022-11-22 įsakymu Nr. 1-384, plano pavadinimas "Aukštos įtampos 110 kV ir 330 kV elektros perdavimo tinklų, esančių Utenos rajono savivaldybės apsaugos zonų teritorijų planas"
	Elektroninių ryšių tinklų elektroninių ryšių infrastruktūros apsaugos zonos
	Gyvenamosios vietovės
	Žemės sklypo riba
5	Tinklelis ir jo numeris

Duomenų šaltiniai:

1. NTR ir NTK © VĮ Registrų centras, 2026-05-08.
2. ORT10LT– Lietuvos Respublikos teritorijos M1:5000 skaitmeninis rastrinis ortofotografinis žemėlapis © Nacionalinėže mės tarnyba prie AM, 2021-2023.
3. AB Litgrid duomenų rinkinys, 2026.

Pastabos:

* Vadovaujantis LR specialiųjų žemės naudojimo sąlygų įstatymo 24 str. 1. Elektros tinklų oro linijų apsaugos zona - išilgai oro linijos esanti žemės juosta, kurios ribos nustatomos matuojant horizontalų atstumą į abi puses nuo kraštinių oro linijos laidų, ir oro erdvė virš šios juostos. Oro linijos apsaugos zonos ribos nustatomos atsižvelgus į šių linijų įtampą: 4) nuo aukštesnės kaip 35 kV iki 110 kV įskaitytinai įtampos oro linijoms - po 20 metrų; 6) nuo aukštesnės kaip 220 kV iki 400 kV įskaitytinai įtampos oro linijoms - po 30 metrų;

** Vadovaujantis LR specialiųjų žemės naudojimo sąlygų įstatymo 24 str. 3.110 kV ir aukštesnės kaip 110 kV įtampos požeminių kabelių linijoms – po 2 metrus;

REGISTRŲ CENTRAS

VALSTYBĖS ĮMONĖ REGISTRŲ CENTRAS

Studentų g. 39, 08106 Vilnius, tel.+370 5 2688262 el.p. info@registrucentras.lt

Duomenys kaupiami ir saugomi Juridinių asmenų registre, kodas 124110246

kvalifikacijos pažym. Nr. 2M-M-2296

Data

Pareigos	Parašas	Vardas ir pavardė	data
Grupės vadovas		Evaldas Lukša	2026-05-20
Matininkė		Eglė Žilinskė	2026-05-20

AUKŠTOS ĮTAMPOS 110 kV ir 330 kV ELEKTROS PERDAVIMO TINKLŲ, ESANČIŲ UTENOS RAJONO SAVIVALDYBĖJE, APSAUGOS ZONŲ TERITORIJŲ PLANO DALIES PAKEITIMO PLANAS M1:5000

LAPŲ IŠDĖSTYMO SCHEMA

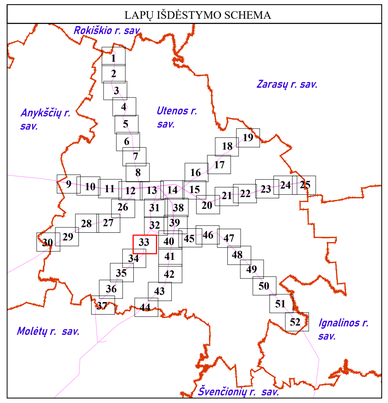

SUTARTINIAI ŽENKLAI	
	110 kV elektros perdavimo tinklų oro linijos ašinė linija
	Oro linijos atrama - stulpas
	Informaciniais tikslais vaizduojamos aktualios elektros perdavimo tinklų apsaugos zonos (III skyrius, ketvirtasis skirsnis) teritorijos, patvirtintos 2022-11-22 įsakymu Nr. 1-384, plano pavadinimas "Aukštos įtampos 110 kV ir 330 kV elektros perdavimo tinklų, esančių Utenos rajono savivaldybės apsaugos zonų teritorijų planas"
	Gyvenamosios vietovės
5	Tinklelis ir jo numeris

Duomenų šaltiniai:
1. NTR ir NTK © VĮ Registrų centras, 2026-05-08.
2. ORT10LT– Lietuvos Respublikos teritorijos M1:5000 skaitmeninis rastrinis ortofotografinis žemėlapis © Nacionalinėže mės tarnyba prie AM, 2021-2023.
3. AB Litgrid duomenų rinkinys, 2026.

Pastabos:
* Vadovaujantis LR specialiųjų žemės naudojimo sąlygų įstatymo 24 str. 1. Elektros tinklų oro linijų apsaugos zona - išilgai oro linijos esanti žemės juosta, kurios ribos nustatomos matuojant horizontalų atstumą į abi puses nuo kraštinių oro linijos laidų, ir oro erdvė virš šios juostos. Oro linijos apsaugos zonos ribos nustatomos atsižvelgus į šių linijų įtampą: 4) nuo aukštesnės kaip 35 kV iki 110 kV įskaitytinai įtampos oro linijoms - po 20 metrų; 6) nuo aukštesnės kaip 220 kV iki 400 kV įskaitytinai įtampos oro linijoms - po 30 metrų;

** Vadovaujantis LR specialiųjų žemės naudojimo sąlygų įstatymo 24 str. 3.110 kV ir aukštesnės kaip 110 kV įtampos požeminių kabelių linijoms – po 2 metrus;

REGISTRŲ CENTRAS
VALSTYBĖS ĮMONĖ REGISTRŲ CENTRAS
Studentų g. 39, 08106 Vilnius, tel.+370 5 2688262 el.p. info@registrucentras.lt
Duomenys kaupiami ir saugomi Juridinių asmenų registre, kodas 124110246
kvalifikacijos pažym. Nr. 2M-M-2296

Pareigos	Parašas	Vardas ir pavardė	data
Grupės vadovas		Evaldas Lukša	2026-05-20
Matininkė		Eglė Žilinskė	2026-05-20

AUKŠTOS ĮTAMPOS 110 kV ir 330 kV ELEKTROS PERDAVIMO TINKLŲ, ESANČIŲ UTENOS RAJONO SAVIVALDYBĖJE, APSAUGOS ZONŲ TERITORIJŲ PLANO DALIES PAKEITIMO PLANAS M1:5000

LAPŲ IŠDĖSTYMO SCHEMA

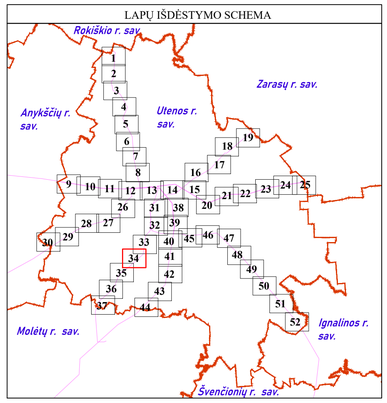

SUTARTINIAI ŽENKLAI	
	110 kV elektros perdavimo tinklų oro linijos ašinė linija
	Oro linijos atrama - stulpas
	Informaciniais tikslais vaizduojamos aktualios elektros perdavimo tinklų apsaugos zonos (III skyrius, ketvirtasis skirsnis) teritorijos, patvirtintos 2022-11-22 įsakymu Nr. 1-384, plano pavadinimas "Aukštos įtampos 110 kV ir 330 kV elektros perdavimo tinklų, esančių Utenos rajono savivaldybės apsaugos zonų teritorijų planas"
	Gyvenamosios vietovės
5	Tinklelis ir jo numeris

Duomenų šaltiniai:
1. NTR ir NTK © VĮ Registrų centras, 2026-05-08.
2. ORT10LT– Lietuvos Respublikos teritorijos M1:5000 skaitmeninis rastrinis ortofotografinis žemėlapis © Nacionalinėže mės tarnyba prie AM, 2021-2023.
3. AB Litgrid duomenų rinkinys, 2026.

Pastabos:
* Vadovaujantis LR specialiųjų žemės naudojimo sąlygų įstatymo 24 str. 1. Elektros tinklų oro linijų apsaugos zona - išilgai oro linijos esanti žemės juosta, kurios ribos nustatomos matuojant horizontalų atstumą į abi puses nuo kraštinių oro linijos laidų, ir oro erdvė virš šios juostos. Oro linijos apsaugos zonos ribos nustatomos atsižvelgus į šių linijų įtampą: 4) nuo aukštesnės kaip 35 kV iki 110 kV įskaitytinai įtampos oro linijoms - po 20 metrų; 6) nuo aukštesnės kaip 220 kV iki 400 kV įskaitytinai įtampos oro linijoms - po 30 metrų;

** Vadovaujantis LR specialiųjų žemės naudojimo sąlygų įstatymo 24 str. 3.110 kV ir aukštesnės kaip 110 kV įtampos požeminių kabelių linijoms – po 2 metrus;

REGISTRŲ CENTRAS
VALSTYBĖS ĮMONĖ REGISTRŲ CENTRAS
Studentų g. 39, 08106 Vilnius, tel.+370 5 2688262 el.p. info@registrucentras.lt
Duomenys kaupiami ir saugomi Juridinių asmenų registre, kodas 124110246
kvalifikacijos pažym. Nr. 2M-M-2296

Pareigos	Parašas	Vardas ir pavardė	data
Grupės vadovas		Evaldas Lukša	2026-05-20
Matininkė		Eglė Žilinskė	2026-05-20

AUKŠTOS ĮTAMPOS 110 kV ir 330 kV ELEKTROS PERDAVIMO TINKLŲ, ESANČIŲ UTENOS RAJONO SAVIVALDYBĖJE, APSAUGOS ZONŲ TERITORIJŲ PLANO DALIES PAKEITIMO PLANAS M1:5000

LAPŲ IŠDĖSTYMO SCHEMA

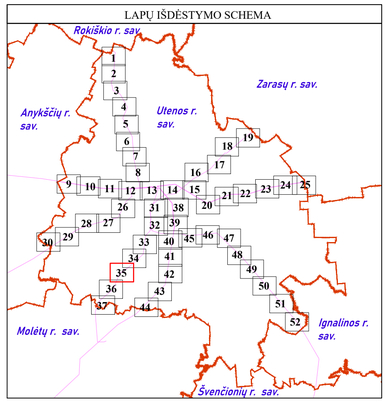

SUTARTINIAI ŽENKLAI	
	110 kV elektros perdavimo tinklų oro linijos ašinė linija
	Oro linijos atrama - stulpas
	Informaciniais tikslais vaizduojamos aktualios elektros perdavimo tinklų apsaugos zonos (III skyrius, ketvirtasis skirsnis) teritorijos, patvirtintos 2022-11-22 įsakymu Nr. 1-384, plano pavadinimas "Aukštos įtampos 110 kV ir 330 kV elektros perdavimo tinklų, esančių Utenos rajono savivaldybės apsaugos zonų teritorijų planas"
	Gyvenamosios vietovės
5	Tinklelis ir jo numeris

Duomenų šaltiniai:
1. NTR ir NTK © VĮ Registrų centras, 2026-05-08.
2. ORT10LT– Lietuvos Respublikos teritorijos M1:5000 skaitmeninis rastrinis ortofotografinis žemėlapis © Nacionalinėže mės tarnyba prie AM, 2021-2023.
3. AB Litgrid duomenų rinkinys, 2026.

Pastabos:

* Vadovaujantis LR specialiųjų žemės naudojimo sąlygų įstatymo 24 str. 1. Elektros tinklų oro linijų apsaugos zona - išilgai oro linijos esanti žemės juosta, kurios ribos nustatomos matuojant horizontalų atstumą į abi puses nuo kraštinių oro linijos laidų, ir oro erdvė virš šios juostos. Oro linijos apsaugos zonos ribos nustatomos atsižvelgus į šių linijų įtampą: 4) nuo aukštesnės kaip 35 kV iki 110 kV įskaitytinai įtampos oro linijoms - po 20 metrų; 6) nuo aukštesnės kaip 220 kV iki 400 kV įskaitytinai įtampos oro linijoms - po 30 metrų;

** Vadovaujantis LR specialiųjų žemės naudojimo sąlygų įstatymo 24 str. 3.110 kV ir aukštesnės kaip 110 kV įtampos požeminių kabelių linijoms – po 2 metrus;

REGISTRŲ CENTRAS

VALSTYBĖS ĮMONĖ REGISTRŲ CENTRAS
Studentų g. 39, 08106 Vilnius, tel.+370 5 2688262 el.p. info@registrucentras.lt
Duomenys kaupiami ir saugomi Juridinių asmenų registre, kodas 124110246

kvalifikacijos pažym. Nr. 2M-M-2296

Pareigos	Parašas	Vardas ir pavardė	data
Grupės vadovas		Evaldas Lukša	2026-05-20
Matininkė		Eglė Žilinskė	2026-05-20

AUKŠTOS ĮTAMPOS 110 kV ir 330 kV ELEKTROS PERDAVIMO TINKLŲ, ESANČIŲ UTENOS RAJONO SAVIVALDYBĖJE, APSAUGOS ZONŲ TERITORIJŲ PLANO DALIES PAKEITIMO PLANAS M1:5000

LAPŲ IŠDĖSTYMO SCHEMA

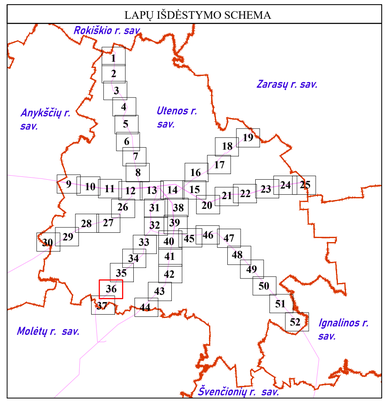

SUTARTINIAI ŽENKLAI	
	110 kV elektros perdavimo tinklų oro linijos ašinė linija
	Oro linijos atrama - stulpas
	Informaciniais tikslais vaizduojamos aktualios elektros perdavimo tinklų apsaugos zonos (III skyrius, ketvirtasis skirsnis) teritorijos, patvirtintos 2022-11-22 įsakymu Nr. 1-384, plano pavadinimas "Aukštos įtampos 110 kV ir 330 kV elektros perdavimo tinklų, esančių Utenos rajono savivaldybės apsaugos zonų teritorijų planas"
	Gyvenamosios vietovės
5	Tinklelis ir jo numeris

Duomenų šaltiniai:
1. NTR ir NTK © VĮ Registrų centras, 2026-05-08.
2. ORT10LT– Lietuvos Respublikos teritorijos M1:5000 skaitmeninis rastrinis ortofotografinis žemėlapis © Nacionalinėže mės tarnyba prie AM, 2021-2023.
3. AB Litgrid duomenų rinkinys, 2026.

Pastabos:

* Vadovaujantis LR specialiųjų žemės naudojimo sąlygų įstatymo 24 str. 1. Elektros tinklų oro linijų apsaugos zona - išilgai oro linijos esanti žemės juosta, kurios ribos nustatomos matuojant horizontalų atstumą į abi puses nuo kraštinių oro linijos laidų, ir oro erdvė virš šios juostos. Oro linijos apsaugos zonos ribos nustatomos atsižvelgus į šių linijų įtampą: 4) nuo aukštesnės kaip 35 kV iki 110 kV įskaitytinai įtampos oro linijoms - po 20 metrų; 6) nuo aukštesnės kaip 220 kV iki 400 kV įskaitytinai įtampos oro linijoms - po 30 metrų;

** Vadovaujantis LR specialiųjų žemės naudojimo sąlygų įstatymo 24 str. 3.110 kV ir aukštesnės kaip 110 kV įtampos požeminių kabelių linijoms – po 2 metrus;

REGISTRŲ CENTRAS

VALSTYBĖS ĮMONĖ REGISTRŲ CENTRAS
Studentų g. 39, 08106 Vilnius, tel.+370 5 2688262 el.p. info@registrucentras.lt
Duomenys kaupiami ir saugomi Juridinių asmenų registre, kodas 124110246

kvalifikacijos pažym. Nr. 2M-M-2296

Pareigos	Parašas	Vardas ir pavardė	data
Grupės vadovas		Evaldas Lukša	2026-05-20
Matininkė		Eglė Žilinskė	2026-05-20

AUKŠTOS ĮTAMPOS 110 kV ir 330 kV ELEKTROS PERDAVIMO TINKLŲ, ESANČIŲ UTENOS RAJONO SAVIVALDYBĖJE, APSAUGOS ZONŲ TERITORIJŲ PLANO DALIES PAKEITIMO PLANAS M1:5000

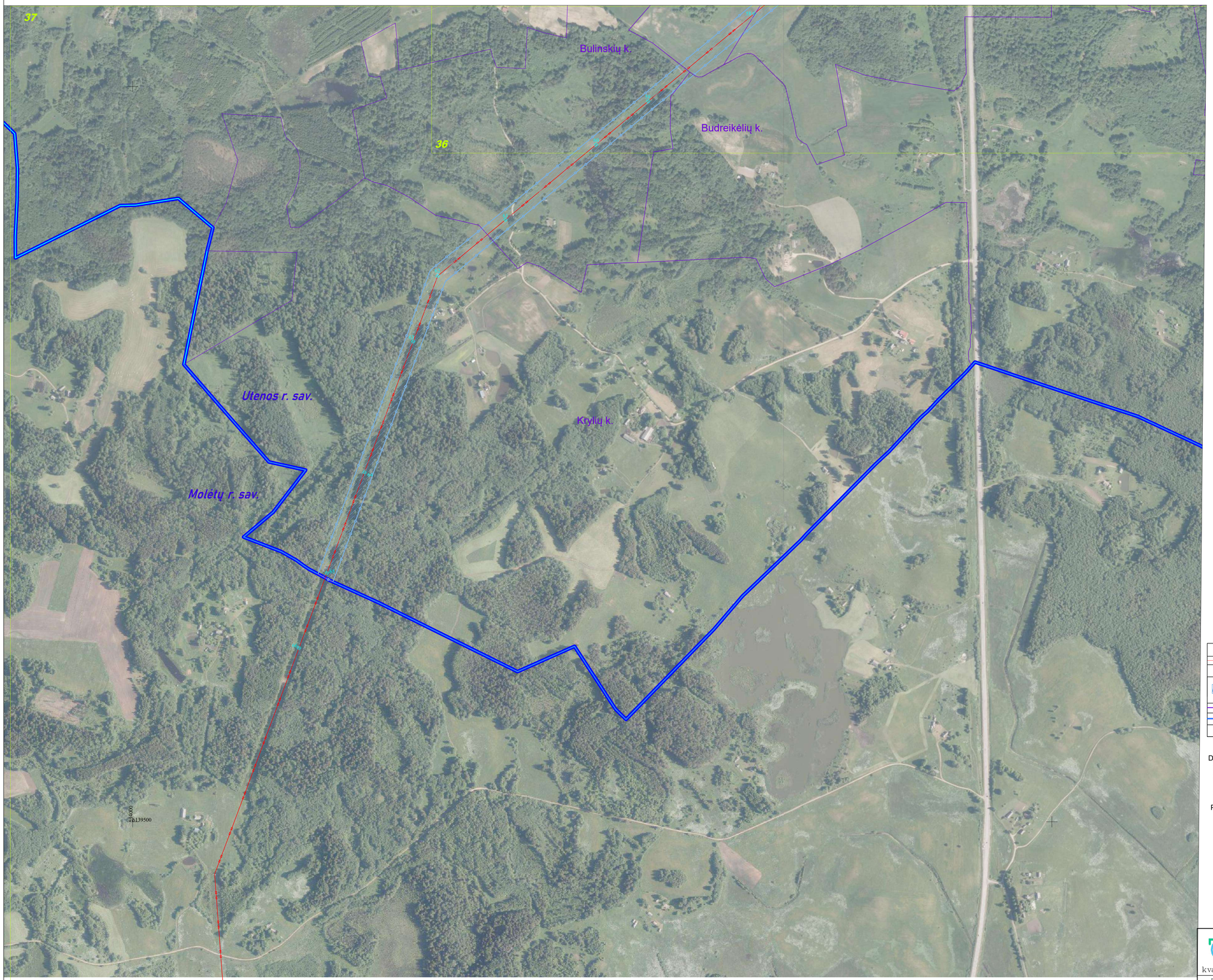

LAPŲ IŠDĖSTYMO SCHEMA

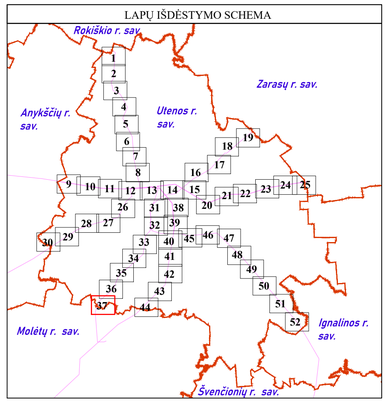

SUTARTINIAI ŽENKLAI	
	110 kV elektros perdavimo tinklų oro linijos ašinė linija
	Oro linijos atrama - stulpas
	Informaciniais tikslais vaizduojamos aktualios elektros perdavimo tinklų apsaugos zonos (III skyrius, ketvirtasis skirsnis) teritorijos, patvirtintos 2022-11-22 įsakymu Nr. 1-384, plano pavadinimas "Aukštos įtampos 110 kV ir 330 kV elektros perdavimo tinklų, esančių Utenos rajono savivaldybės apsaugos zonų teritorijų planas"
	Gyvenamosios vietovės
	Savivaldybės teritorijos riba
5	Tinklelis ir jo numeris

Duomenų šaltiniai:

1. NTR ir NTK © VĮ Registrų centras, 2026-05-08.
2. ORT10LT– Lietuvos Respublikos teritorijos M1:5000 skaitmeninis rastrinis ortofotog rafinis žemėlapis © Nacionalinėže mės tarnyba prie AM, 2021-2023.
3. AB Litgrid duomenų rinkinys, 2026.

Pastabos:

* Vadovaujantis LR specialiųjų žemės naudojimo sąlygų įstatymo 24 str. 1. Elektros tinklų oro linijų apsaugos zona - išilgai oro linijos esanti žemės juosta, kurios ribos nustatomos matuojant horizontalų atstumą į abi puses nuo kraštinių oro linijos laidų, ir oro erdvė virš šios juostos. Oro linijos apsaugos zonos ribos nustatomos atsižvelgus į šių linijų įtampą: 4) nuo aukštesnės kaip 35 kV iki 110 kV įskaitytinai įtampos oro linijoms - po 20 metrų; 6) nuo aukštesnės kaip 220 kV iki 400 kV įskaitytinai įtampos oro linijoms - po 30 metrų;

** Vadovaujantis LR specialiųjų žemės naudojimo sąlygų įstatymo 24 str. 3.110 kV ir aukštesnės kaip 110 kV įtampos požeminių kabelių linijoms – po 2 metrus;

REGISTRŲ CENTRAS

VALSTYBĖS ĮMONĖ REGISTRŲ CENTRAS

Studentų g. 39, 08106 Vilnius, tel.+370 5 2688262 el.p. info@registrucentras.lt

Duomenys kaupiami ir saugomi Juridinių asmenų registre, kodas 124110246

kvalifikacijos pažym. Nr. 2M-M-2296

Pareigos	Parašas	Vardas ir pavardė	data
Grupės vadovas		Evaldas Lukša	2026-05-20
Matininkė		Eglė Žilinskė	2026-05-20

AUKŠTOS ĮTAMPOS 110 kV ir 330 kV ELEKTROS PERDAVIMO TINKLŲ, ESANČIŲ UTENOS RAJONO SAVIVALDYBĖJE, APSAUGOS ZONŲ TERITORIJŲ PLANO DALIES PAKEITIMO PLANAS M1:5000

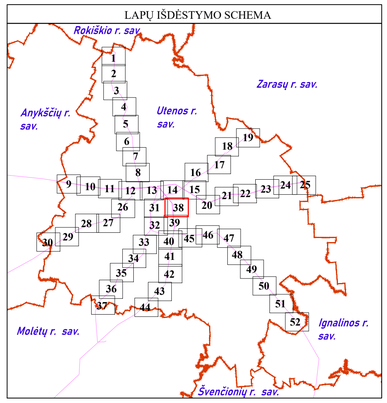

SUTARTINIAI ŽENKLAI	
	110 kV elektros perdavimo tinklų oro linijos ašinė linija
	330 kV elektros perdavimo tinklų oro linijos ašinė linija
	Oro linijos atrama - stulpas
	Informaciniais tikslais vaizduojamos aktualios elektros perdavimo tinklų apsaugos zonos (III skyrius, ketvirtasis skirsnis) teritorijos, patvirtintos 2022-11-22 įsakymu Nr. 1-384, plano pavadinimas "Aukštos įtampos 110 kV ir 330 kV elektros perdavimo tinklų, esančių Utenos rajono savivaldybės apsaugos zonų teritorijų planas"
	Gyvenamosios vietovės
	Žemės sklypo riba
5	Tinklelis ir jo numeris

Duomenų šaltiniai:

1. NTR ir NTK © VĮ Registrų centras, 2026-05-08.
2. ORT10LT– Lietuvos Respublikos teritorijos M1:5000 skaitmeninis rastrinis ortofotografinis žemėlapis © Nacionalinėže mės tarnyba prie AM, 2021-2023.
3. AB Litgrid duomenų rinkinys, 2026.

Pastabos:

* Vadovaujantis LR specialiųjų žemės naudojimo sąlygų įstatymo 24 str. 1. Elektros tinklų oro linijų apsaugos zona - išilgai oro linijos esanti žemės juosta, kurios ribos nustatomos matuojant horizontalų atstumą į abi puses nuo kraštinių oro linijos laidų, ir oro erdvė virš šios juostos. Oro linijos apsaugos zonos ribos nustatomos atsižvelgus į šių linijų įtampą: 4) nuo aukštesnės kaip 35 kV iki 110 kV įskaitytinai įtampos oro linijoms - po 20 metrų; 6) nuo aukštesnės kaip 220 kV iki 400 kV įskaitytinai įtampos oro linijoms - po 30 metrų;

** Vadovaujantis LR specialiųjų žemės naudojimo sąlygų įstatymo 24 str. 3.110 kV ir aukštesnės kaip 110 kV įtampos požeminių kabelių linijoms – po 2 metrus;

REGISTRŲ CENTRAS

VALSTYBĖS ĮMONĖ REGISTRŲ CENTRAS
Studentų g. 39, 08106 Vilnius, tel.+370 5 2688262 el.p. info@registrucentras.lt
Duomenys kaupiami ir saugomi Juridinių asmenų registre, kodas 124110246

kvalifikacijos pažym. Nr. 2M-M-2296

	Parašas	Vardas ir pavardė	data
Grupės vadovas		Evaldas Lukša	2026-05-20
Matininkė		Eglė Žilinskė	2026-05-20

AUKŠTOS ĮTAMPOS 110 kV ir 330 kV ELEKTROS PERDAVIMO TINKLŲ, ESANČIŲ UTENOS RAJONO SAVIVALDYBĖJE, APSAUGOS ZONŲ TERITORIJŲ PLANO DALIES PAKEITIMO PLANAS M1:5000

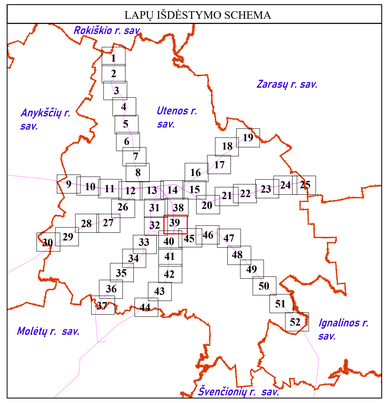

SUTARTINIAI ŽENKLAI	
	110 kV elektros perdavimo tinklų oro linijos ašinė linija
	330 kV elektros perdavimo tinklų oro linijos ašinė linija
	Oro linijos atrama - stulpas
	Informaciniais tikslais vaizduojamos aktualios elektros perdavimo tinklų apsaugos zonos (III skyrius, ketvirtasis skirsnis) teritorijos, patvirtintos 2022-11-22 įsakymu Nr. 1-384, plano pavadinimas "Aukštos įtampos 110 kV ir 330 kV elektros perdavimo tinklų, esančių Utenos rajono savivaldybės apsaugos zonų teritorijų planas"
	Gyvenamosios vietovės
5	Tinklelis ir jo numeris

Duomenų šaltiniai:

1. NTR ir NTK © VĮ Registrų centras, 2026-05-08.
2. ORT10LT– Lietuvos Respublikos teritorijos M1:5000 skaitmeninis rastrinis ortofotog rafinis žemėlapis © Nacionalinėže mės tarnyba prie AM, 2021-2023.
3. AB Litgrid duomenų rinkinys, 2026.

Pastabos:

* Vadovaujantis LR specialiųjų žemės naudojimo sąlygų įstatymo 24 str. 1. Elektros tinklų oro linijų apsaugos zona - išilgai oro linijos esanti žemės juosta, kurios ribos nustatomos matuojant horizontalų atstumą į abi puses nuo kraštinių oro linijos laidų, ir oro erdvė virš šios juostos. Oro linijos apsaugos zonos ribos nustatomos atsižvelgus į šių linijų įtampą: 4) nuo aukštesnės kaip 35 kV iki 110 kV įskaitytinai įtampos oro linijoms - po 20 metrų; 6) nuo aukštesnės kaip 220 kV iki 400 kV įskaitytinai įtampos oro linijoms - po 30 metrų;

** Vadovaujantis LR specialiųjų žemės naudojimo sąlygų įstatymo 24 str. 3.110 kV ir aukštesnės kaip 110 kV įtampos požeminių kabelių linijoms – po 2 metrus;

REGISTRŲ CENTRAS

VALSTYBĖS ĮMONĖ REGISTRŲ CENTRAS

Studentų g. 39, 08106 Vilnius, tel.+370 5 2688262 el.p. info@registrucentras.lt

Duomenys kaupiami ir saugomi Juridinių asmenų registre, kodas 124110246

kvalifikacijos pažym. Nr. 2M-M-2296

	Parašas	Vardas ir pavardė	data
Grupės vadovas		Evaldas Lukša	2026-05-20
Matininkė		Eglė Žilinskė	2026-05-20

AUKŠTOS ĮTAMPOS 110 kV ir 330 kV ELEKTROS PERDAVIMO TINKLŲ, ESANČIŲ UTENOS RAJONO SAVIVALDYBĖJE, APSAUGOS ZONŲ TERITORIJŲ PLANO DALIES PAKEITIMO PLANAS M1:5000

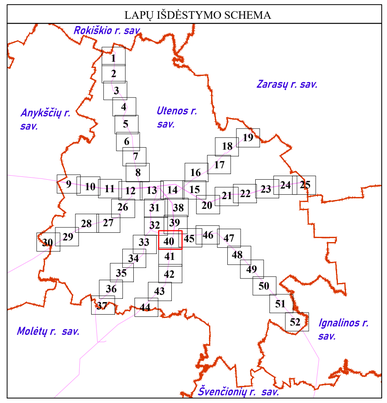

SUTARTINIAI ŽENKLAI	
	110 kV elektros perdavimo tinklų oro linijos ašinė linija
	330 kV elektros perdavimo tinklų oro linijos ašinė linija
	Oro linijos atrama - stulpas
	Informaciniais tikslais vaizduojamos aktualios elektros perdavimo tinklų apsaugos zonos (III skyrius, ketvirtasis skirsnis) teritorijos, patvirtintos 2022-11-22 įsakymu Nr. 1-384, plano pavadinimas "Aukštos įtampos 110 kV ir 330 kV elektros perdavimo tinklų, esančių Utenos rajono savivaldybės apsaugos zonų teritorijų planas"
	Gyvenamosios vietovės
5	Tinklelis ir jo numeris

Duomenų šaltiniai:

1. NTR ir NTK © VĮ Registrų centras, 2026-05-08.
2. ORT10LT– Lietuvos Respublikos teritorijos M1:5000 skaitmeninis rastrinis ortofotog rafinis žemėlapis © Nacionalinėže mės tarnyba prie AM, 2021-2023.
3. AB Litgrid duomenų rinkinys, 2026.

Pastabos:

* Vadovaujantis LR specialiųjų žemės naudojimo sąlygų įstatymo 24 str. 1. Elektros tinklų oro linijų apsaugos zona - išilgai oro linijos esanti žemės juosta, kurios ribos nustatomos matuojant horizontalų atstumą į abi puses nuo kraštinių oro linijos laidų, ir oro erdvė virš šios juostos. Oro linijos apsaugos zonos ribos nustatomos atsižvelgus į šių linijų įtampą: 4) nuo aukštesnės kaip 35 kV iki 110 kV įskaitytinai įtampos oro linijoms - po 20 metrų; 6) nuo aukštesnės kaip 220 kV iki 400 kV įskaitytinai įtampos oro linijoms - po 30 metrų;

** Vadovaujantis LR specialiųjų žemės naudojimo sąlygų įstatymo 24 str. 3.110 kV ir aukštesnės kaip 110 kV įtampos požeminių kabelių linijoms – po 2 metrus;

REGISTRŲ CENTRAS

VALSTYBĖS ĮMONĖ REGISTRŲ CENTRAS

Studentų g. 39, 08106 Vilnius, tel.+370 5 2688262 el.p. info@registrucentras.lt

Duomenys kaupiami ir saugomi Juridinių asmenų registre, kodas 124110246

kvalifikacijos pažym. Nr. 2M-M-2296

	Parašas	Vardas ir pavardė	data
Grupės vadovas		Evaldas Lukša	2026-05-20
Matininkė		Eglė Žilinskė	2026-05-20

AUKŠTOS ĮTAMPOS 110 kV ir 330 kV ELEKTROS PERDAVIMO TINKLŲ, ESANČIŲ UTENOS RAJONO SAVIVALDYBĖJE, APSAUGOS ZONŲ TERITORIJŲ PLANO DALIES PAKEITIMO PLANAS M1:5000

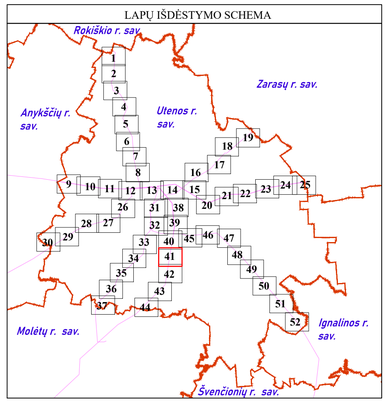

SUTARTINIAI ŽENKLAI	
	330 kV elektros perdavimo tinklų oro linijos ašinė linija
	Oro linijos atrama - stulpas
	Informaciniais tikslais vaizduojamos aktualios elektros perdavimo tinklų apsaugos zonos (III skyrius, ketvirtasis skirsnis) teritorijos, patvirtintos 2022-11-22 įsakymu Nr. 1-384, plano pavadinimas "Aukštos įtampos 110 kV ir 330 kV elektros perdavimo tinklų, esančių Utenos rajono savivaldybės apsaugos zonų teritorijų planas"
	Gyvenamosios vietovės
5	Tinklelis ir jo numeris

Duomenų šaltiniai:

1. NTR ir NTK © VĮ Registrų centras, 2026-05-08.
2. ORT10LT– Lietuvos Respublikos teritorijos M1:5000 skaitmeninis rastrinis ortofotog rafinis žemėlapis © Nacionalinėže mės tarnyba prie AM, 2021-2023.
3. AB Litgrid duomenų rinkinys, 2026.

Pastabos:

* Vadovaujantis LR specialiųjų žemės naudojimo sąlygų įstatymo 24 str. 1. Elektros tinklų oro linijų apsaugos zona - išilgai oro linijos esanti žemės juosta, kurios ribos nustatomos matuojant horizontalų atstumą į abi puses nuo kraštinių oro linijos laidų, ir oro erdvė virš šios juostos. Oro linijos apsaugos zonos ribos nustatomos atsižvelgus į šių linijų įtampą: 4) nuo aukštesnės kaip 35 kV iki 110 kV įskaitytinai įtampos oro linijoms - po 20 metrų; 6) nuo aukštesnės kaip 220 kV iki 400 kV įskaitytinai įtampos oro linijoms - po 30 metrų;

** Vadovaujantis LR specialiųjų žemės naudojimo sąlygų įstatymo 24 str. 3.110 kV ir aukštesnės kaip 110 kV įtampos požeminių kabelių linijoms – po 2 metrus;

REGISTRŲ CENTRAS

VALSTYBĖS ĮMONĖ REGISTRŲ CENTRAS
Studentų g. 39, 08106 Vilnius, tel.+370 5 2688262 el.p. info@registrucentras.lt
Duomenys kaupiami ir saugomi Juridinių asmenų registre, kodas 124110246

kvalifikacijos pažym. Nr. 2M-M-2296

	Parašas	Vardas ir pavardė	data
Grupės vadovas		Evaldas Lukša	2026-05-20
Matininkė		Eglė Žilinskė	2026-05-20

AUKŠTOS ĮTAMPOS 110 kV ir 330 kV ELEKTROS PERDAVIMO TINKLŲ, ESANČIŲ UTENOS RAJONO SAVIVALDYBĖJE, APSAUGOS ZONŲ TERITORIJŲ PLANO DALIES PAKEITIMO PLANAS M1:5000

LAPŲ IŠDĖSTYMO SCHEMA

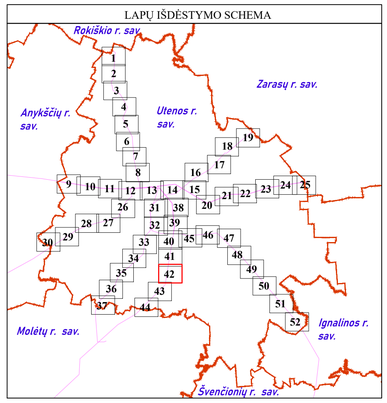

SUTARTINIAI ŽENKLAI	
	330 kV elektros perdavimo tinklų oro linijos ašinė linija
	Oro linijos atrama - stulpas
	Informaciniais tikslais vaizduojamos aktualios elektros perdavimo tinklų apsaugos zonos (III skyrius, ketvirtasis skirsnis) teritorijos, patvirtintos 2022-11-22 įsakymu Nr. 1-384, plano pavadinimas "Aukštos įtampos 110 kV ir 330 kV elektros perdavimo tinklų, esančių Utenos rajono savivaldybės apsaugos zonų teritorijų planas"
	Gyvenamosios vietovės
5	Tinklelis ir jo numeris

Duomenų šaltiniai:

1. NTR ir NTK © VĮ Registrų centras, 2026-05-08.
2. ORT10LT– Lietuvos Respublikos teritorijos M1:5000 skaitmeninis rastrinis ortofotografinis žemėlapis © Nacionalinėže mės tarnyba prie AM, 2021-2023.
3. AB Litgrid duomenų rinkinys, 2026.

Pastabos:

* Vadovaujantis LR specialiųjų žemės naudojimo sąlygų įstatymo 24 str. 1. Elektros tinklų oro linijų apsaugos zona - išilgai oro linijos esanti žemės juosta, kurios ribos nustatomos matuojant horizontalų atstumą į abi puses nuo kraštinių oro linijos laidų, ir oro erdvė virš šios juostos. Oro linijos apsaugos zonos ribos nustatomos atsižvelgus į šių linijų įtampą: 4) nuo aukštesnės kaip 35 kV iki 110 kV įskaitytinai įtampos oro linijoms - po 20 metrų; 6) nuo aukštesnės kaip 220 kV iki 400 kV įskaitytinai įtampos oro linijoms - po 30 metrų;

** Vadovaujantis LR specialiųjų žemės naudojimo sąlygų įstatymo 24 str. 3.110 kV ir aukštesnės kaip 110 kV įtampos požeminių kabelių linijoms – po 2 metrus;

REGISTRŲ CENTRAS

VALSTYBĖS ĮMONĖ REGISTRŲ CENTRAS
Studentų g. 39, 08106 Vilnius, tel.+370 5 2688262 el.p. info@registrucentras.lt
Duomenys kaupiami ir saugomi Juridinių asmenų registre, kodas 124110246

kvalifikacijos pažym. Nr. 2M-M-2296

	Parašas	Vardas ir pavardė	data
Grupės vadovas		Evaldas Lukša	2026-05-20
Matininkė		Eglė Žilinskė	2026-05-20

AUKŠTOS ĮTAMPOS 110 kV ir 330 kV ELEKTROS PERDAVIMO TINKLŲ, ESANČIŲ UTENOS RAJONO SAVIVALDYBĖJE, APSAUGOS ZONŲ TERITORIJŲ PLANO DALIES PAKEITIMO PLANAS M1:5000

LAPŲ IŠDĖSTYMO SCHEMA

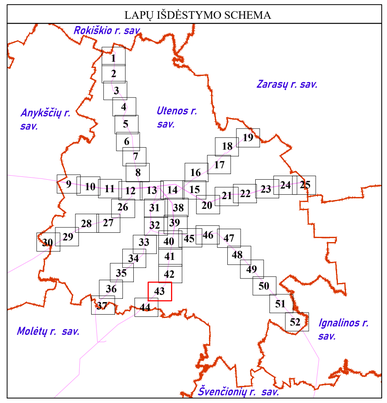

SUTARTINIAI ŽENKLAI	
	330 kV elektros perdavimo tinklų oro linijos ašinė linija
	Oro linijos atrama - stulpas
	Informaciniais tikslais vaizduojamos aktualios elektros perdavimo tinklų apsaugos zonos (III skyrius, ketvirtasis skirsnis) teritorijos, patvirtintos 2022-11-22 įsakymu Nr. 1-384, plano pavadinimas "Aukštos įtampos 110 kV ir 330 kV elektros perdavimo tinklų, esančių Utenos rajono savivaldybės apsaugos zonų teritorijų planas"
	Gyvenamosios vietovės
5	Tinklelis ir jo numeris

Duomenų šaltiniai:

1. NTR ir NTK © VĮ Registrų centras, 2026-05-08.
2. ORT10LT– Lietuvos Respublikos teritorijos M1:5000 skaitmeninis rastrinis ortofotografinis žemėlapis © Nacionalinėže mės tarnyba prie AM, 2021-2023.
3. AB Litgrid duomenų rinkinys, 2026.

Pastabos:

* Vadovaujantis LR specialiųjų žemės naudojimo sąlygų įstatymo 24 str. 1. Elektros tinklų oro linijų apsaugos zona - išilgai oro linijos esanti žemės juosta, kurios ribos nustatomos matuojant horizontalų atstumą į abi puses nuo kraštinių oro linijos laidų, ir oro erdvė virš šios juostos. Oro linijos apsaugos zonos ribos nustatomos atsižvelgus į šių linijų įtampą: 4) nuo aukštesnės kaip 35 kV iki 110 kV įskaitytinai įtampos oro linijoms - po 20 metrų; 6) nuo aukštesnės kaip 220 kV iki 400 kV įskaitytinai įtampos oro linijoms - po 30 metrų;

** Vadovaujantis LR specialiųjų žemės naudojimo sąlygų įstatymo 24 str. 3.110 kV ir aukštesnės kaip 110 kV įtampos požeminių kabelių linijoms – po 2 metrus;

REGISTRŲ CENTRAS

VALSTYBĖS ĮMONĖ REGISTRŲ CENTRAS

Studentų g. 39, 08106 Vilnius, tel.+370 5 2688262 el.p. info@registrucentras.lt

Duomenys kaupiami ir saugomi Juridinių asmenų registre, kodas 124110246

kvalifikacijos pažym. Nr. 2M-M-2296

	Parašas	Vardas ir pavardė	data
Grupės vadovas		Evaldas Lukša	2026-05-20
Matininkė		Eglė Žilinskė	2026-05-20

AUKŠTOS ĮTAMPOS 110 kV ir 330 kV ELEKTROS PERDAVIMO TINKLŲ, ESANČIŲ UTENOS RAJONO SAVIVALDYBĖJE, APSAUGOS ZONŲ TERITORIJŲ PLANO DALIES PAKEITIMO PLANAS M1:5000

LAPŲ IŠDĖSTYMO SCHEMA

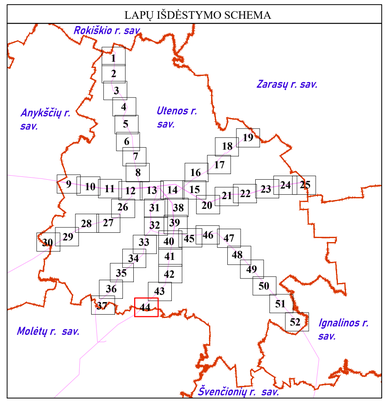

SUTARTINIAI ŽENKLAI	
	330 kV elektros perdavimo tinklų oro linijos ašinė linija
	Oro linijos atrama - stulpas
	Informaciniais tikslais vaizduojamos aktualios elektros perdavimo tinklų apsaugos zonos (III skyrius, ketvirtasis skirsnis) teritorijos, patvirtintos 2022-11-22 įsakymu Nr. 1-384, plano pavadinimas "Aukštos įtampos 110 kV ir 330 kV elektros perdavimo tinklų, esančių Utenos rajono savivaldybės apsaugos zonų teritorijų planas"
	Gyvenamosios vietovės
	Savivaldybės teritorijos riba
5	Tinklelis ir jo numeris

Duomenų šaltiniai:

1. NTR ir NTK © VĮ Registrų centras, 2026-05-08.
2. ORT10LT– Lietuvos Respublikos teritorijos M1:5000 skaitmeninis rastrinis ortofotografinis žemėlapis © Nacionalinėže mės tarnyba prie AM, 2021-2023.
3. AB Litgrid duomenų rinkinys, 2026.

Pastabos:

* Vadovaujantis LR specialiųjų žemės naudojimo sąlygų įstatymo 24 str. 1. Elektros tinklų oro linijų apsaugos zona - išilgai oro linijos esanti žemės juosta, kurios ribos nustatomos matuojant horizontalų atstumą į abi puses nuo kraštinių oro linijos laidų, ir oro erdvė virš šios juostos. Oro linijos apsaugos zonos ribos nustatomos atsižvelgus į šių linijų įtampą: 4) nuo aukštesnės kaip 35 kV iki 110 kV įskaitytinai įtampos oro linijoms - po 20 metrų; 6) nuo aukštesnės kaip 220 kV iki 400 kV įskaitytinai įtampos oro linijoms - po 30 metrų;

** Vadovaujantis LR specialiųjų žemės naudojimo sąlygų įstatymo 24 str. 3.110 kV ir aukštesnės kaip 110 kV įtampos požeminių kabelių linijoms – po 2 metrus;

REGISTRŲ CENTRAS

VALSTYBĖS ĮMONĖ REGISTRŲ CENTRAS

Studentų g. 39, 08106 Vilnius, tel.+370 5 2688262 el.p. info@registrucentras.lt

Duomenys kaupiami ir saugomi Juridinių asmenų registre, kodas 124110246

kvalifikacijos pažym. Nr. 2M-M-2296

	Parašas	Vardas ir pavardė	data
Grupės vadovas		Evaldas Lukša	2026-05-20
Matininkė		Eglė Žilinskė	2026-05-20

AUKŠTOS ĮTAMPOS 110 kV ir 330 kV ELEKTROS PERDAVIMO TINKLŲ, ESANČIŲ UTENOS RAJONO SAVIVALDYBĖJE, APSAUGOS ZONŲ TERITORIJŲ PLANO DALIES PAKEITIMO PLANAS M1:5000

LAPŲ IŠDĖSTYMO SCHEMA

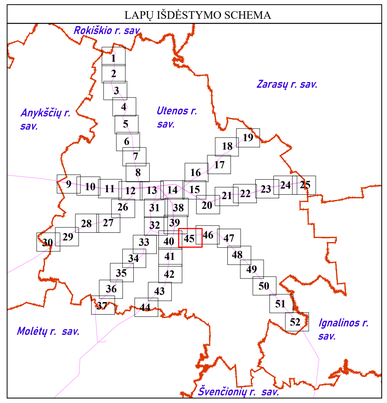

SUTARTINIAI ŽENKLAI	
	110 kV elektros perdavimo tinklų oro linijos ašinė linija
	Oro linijos atrama - stulpas
	Informaciniais tikslais vaizduojamos aktualios elektros perdavimo tinklų apsaugos zonos (III skyrius, ketvirtasis skirsnis) teritorijos, patvirtintos 2022-11-22 įsakymu Nr. 1-384, plano pavadinimas "Aukštos įtampos 110 kV ir 330 kV elektros perdavimo tinklų, esančių Utenos rajono savivaldybės apsaugos zonų teritorijų planas"
	Gyvenamosios vietovės
5	Tinklelis ir jo numeris

Duomenų šaltiniai:

1. NTR ir NTK © VĮ Registrų centras, 2026-05-08.
2. ORT10LT– Lietuvos Respublikos teritorijos M1:5000 skaitmeninis rastrinis ortofotog rafinis žemėlapis © Nacionalinėže mės tarnyba prie AM, 2021-2023.
3. AB Litgrid duomenų rinkinys, 2026.

Pastabos:

* Vadovaujantis LR specialiųjų žemės naudojimo sąlygų įstatymo 24 str. 1. Elektros tinklų oro linijų apsaugos zona - išilgai oro linijos esanti žemės juosta, kurios ribos nustatomos matuojant horizontalų atstumą į abi puses nuo kraštinių oro linijos laidų, ir oro erdvė virš šios juostos. Oro linijos apsaugos zonos ribos nustatomos atsižvelgus į šių linijų įtampą: 4) nuo aukštesnės kaip 35 kV iki 110 kV įskaitytinai įtampos oro linijoms - po 20 metrų; 6) nuo aukštesnės kaip 220 kV iki 400 kV įskaitytinai įtampos oro linijoms - po 30 metrų;

** Vadovaujantis LR specialiųjų žemės naudojimo sąlygų įstatymo 24 str. 3.110 kV ir aukštesnės kaip 110 kV įtampos požeminių kabelių linijoms – po 2 metrus;

REGISTRŲ CENTRAS

VALSTYBĖS ĮMONĖ REGISTRŲ CENTRAS

Studentų g. 39, 08106 Vilnius, tel.+370 5 2688262 el.p. info@registrucentras.lt

Duomenys kaupiami ir saugomi Juridinių asmenų registre, kodas 124110246

kvalifikacijos pažym. Nr. 2M-M-2296

	Parašas	Vardas ir pavardė	data
Grupės vadovas		Evaldas Lukša	2026-05-20
Matininkė		Eglė Žilinskė	2026-05-20

AUKŠTOS ĮTAMPOS 110 kV ir 330 kV ELEKTROS PERDAVIMO TINKLŲ, ESANČIŲ UTENOS RAJONO SAVIVALDYBĖJE, APSAUGOS ZONŲ TERITORIJŲ PLANO DALIES PAKEITIMO PLANAS M1:5000

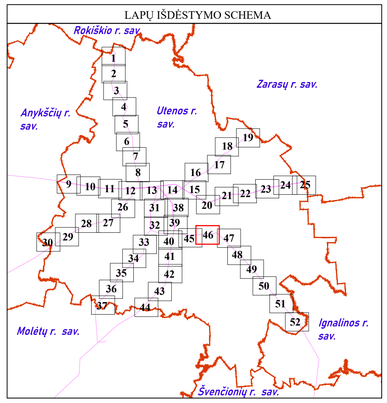

SUTARTINIAI ŽENKLAI	
	110 kV elektros perdavimo tinklų oro linijos ašinė linija
	Oro linijos atrama - stulpas
	Informaciniais tikslais vaizduojamos aktualios elektros perdavimo tinklų apsaugos zonos (III skyrius, ketvirtasis skirsnis) teritorijos, patvirtintos 2022-11-22 įsakymu Nr. 1-384, plano pavadinimas "Aukštos įtampos 110 kV ir 330 kV elektros perdavimo tinklų, esančių Utenos rajono savivaldybės apsaugos zonų teritorijų planas"
	Gyvenamosios vietovės
5	Tinklelis ir jo numeris

Duomenų šaltiniai:

1. NTR ir NTK © VĮ Registrų centras, 2026-05-08.
2. ORT10LT– Lietuvos Respublikos teritorijos M1:5000 skaitmeninis rastrinis ortofotografinis žemėlapis © Nacionalinėže mės tarnyba prie AM, 2021-2023.
3. AB Litgrid duomenų rinkinys, 2026.

Pastabos:

* Vadovaujantis LR specialiųjų žemės naudojimo sąlygų įstatymo 24 str. 1. Elektros tinklų oro linijų apsaugos zona - išilgai oro linijos esanti žemės juosta, kurios ribos nustatomos matuojant horizontalų atstumą į abi puses nuo kraštinių oro linijos laidų, ir oro erdvė virš šios juostos. Oro linijos apsaugos zonos ribos nustatomos atsižvelgus į šių linijų įtampą: 4) nuo aukštesnės kaip 35 kV iki 110 kV įskaitytinai įtampos oro linijoms - po 20 metrų; 6) nuo aukštesnės kaip 220 kV iki 400 kV įskaitytinai įtampos oro linijoms - po 30 metrų;

** Vadovaujantis LR specialiųjų žemės naudojimo sąlygų įstatymo 24 str. 3.110 kV ir aukštesnės kaip 110 kV įtampos požeminių kabelių linijoms – po 2 metrus;

REGISTRŲ CENTRAS

VALSTYBĖS ĮMONĖ REGISTRŲ CENTRAS

Studentų g. 39, 08106 Vilnius, tel.+370 5 2688262 el.p. info@registrucentras.lt

Duomenys kaupiami ir saugomi Juridinių asmenų registre, kodas 124110246

kvalifikacijos pažym. Nr. 2M-M-2296

	Parašas	Vardas ir pavardė	data
Grupės vadovas		Evaldas Lukša	2026-05-20
Matininkė		Eglė Žilinskė	2026-05-20

AUKŠTOS ĮTAMPOS 110 kV ir 330 kV ELEKTROS PERDAVIMO TINKLŲ, ESANČIŲ UTENOS RAJONO SAVIVALDYBĖJE, APSAUGOS ZONŲ TERITORIJŲ PLANO DALIES PAKEITIMO PLANAS M1:5000

LAPŲ IŠDĖSTYMO SCHEMA

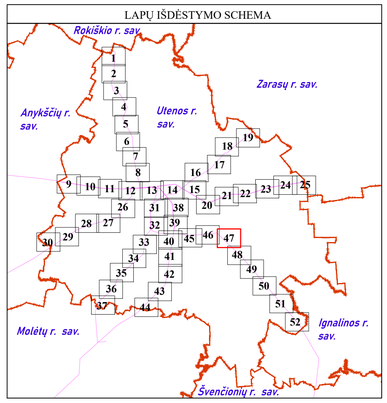

SUTARTINIAI ŽENKLAI	
	110 kV elektros perdavimo tinklų oro linijos ašinė linija
	Oro linijos atrama - stulpas
	Informaciniais tikslais vaizduojamos aktualios elektros perdavimo tinklų apsaugos zonos (III skyrius, ketvirtasis skirsnis) teritorijos, patvirtintos 2022-11-22 įsakymu Nr. 1-384, plano pavadinimas "Aukštos įtampos 110 kV ir 330 kV elektros perdavimo tinklų, esančių Utenos rajono savivaldybės apsaugos zonų teritorijų planas"
	Gyvenamosios vietovės
5	Tinklelis ir jo numeris

Duomenų šaltiniai:

1. NTR ir NTK © VĮ Registrų centras, 2026-05-08.
2. ORT10LT– Lietuvos Respublikos teritorijos M1:5000 skaitmeninis rastrinis ortofotografinis žemėlapis © Nacionalinėže mės tarnyba prie AM, 2021-2023.
3. AB Litgrid duomenų rinkinys, 2026.

Pastabos:

* Vadovaujantis LR specialiųjų žemės naudojimo sąlygų įstatymo 24 str. 1. Elektros tinklų oro linijų apsaugos zona - išilgai oro linijos esanti žemės juosta, kurios ribos nustatomos matuojant horizontalų atstumą į abi puses nuo kraštinių oro linijos laidų, ir oro erdvė virš šios juostos. Oro linijos apsaugos zonos ribos nustatomos atsižvelgus į šių linijų įtampą: 4) nuo aukštesnės kaip 35 kV iki 110 kV įskaitytinai įtampos oro linijoms - po 20 metrų; 6) nuo aukštesnės kaip 220 kV iki 400 kV įskaitytinai įtampos oro linijoms - po 30 metrų;

** Vadovaujantis LR specialiųjų žemės naudojimo sąlygų įstatymo 24 str. 3.110 kV ir aukštesnės kaip 110 kV įtampos požeminių kabelių linijoms – po 2 metrus;

REGISTRŲ CENTRAS

VALSTYBĖS ĮMONĖ REGISTRŲ CENTRAS
Studentų g. 39, 08106 Vilnius, tel.+370 5 2688262 el.p. info@registrucentras.lt
Duomenys kaupiami ir saugomi Juridinių asmenų registre, kodas 124110246

kvalifikacijos pažym. Nr. 2M-M-2296

	Parašas	Vardas ir pavardė	data
Grupės vadovas		Evaldas Lukša	2026-05-20
Matininkė		Eglė Žilinskė	2026-05-20

AUKŠTOS ĮTAMPOS 110 kV ir 330 kV ELEKTROS PERDAVIMO TINKLŲ, ESANČIŲ UTENOS RAJONO SAVIVALDYBĖJE, APSAUGOS ZONŲ TERITORIJŲ PLANO DALIES PAKEITIMO PLANAS M1:5000

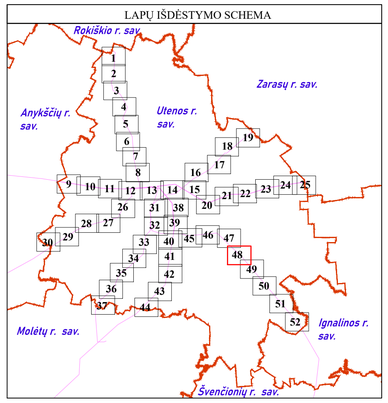

SUTARTINIAI ŽENKLAI	
	110 kV elektros perdavimo tinklų oro linijos ašinė linija
	Oro linijos atrama - stulpas
	TP
	Informaciniais tikslais vaizduojamos aktualios elektros perdavimo tinklų apsaugos zonos (III skyrius, ketvirtasis skirsnis) teritorijos, patvirtintos 2022-11-22 įsakymu Nr. 1-384, plano pavadinimas "Aukštos įtampos 110 kV ir 330 kV elektros perdavimo tinklų, esančių Utenos rajono savivaldybės apsaugos zonų teritorijų planas"
	Gyvenamosios vietovės
5	Tinklelis ir jo numeris

Duomenų šaltiniai:
1. NTR ir NTK © VĮ Registrų centras, 2026-05-08.
2. ORT10LT– Lietuvos Respublikos teritorijos M1:5000 skaitmeninis rastrinis ortofotog rafinis žemėlapis © Nacionalinėže mės tarnyba prie AM, 2021-2023.
3. AB Litgrid duomenų rinkinys, 2026.

Pastabos:

* Vadovaujantis LR specialiųjų žemės naudojimo sąlygų įstatymo 24 str. 1. Elektros tinklų oro linijų apsaugos zona - išilgai oro linijos esanti žemės juosta, kurios ribos nustatomos matuojant horizontalų atstumą į abi puses nuo kraštinių oro linijos laidų, ir oro erdvė virš šios juostos. Oro linijos apsaugos zonos ribos nustatomos atsižvelgus į šių linijų įtampą: 4) nuo aukštesnės kaip 35 kV iki 110 kV įskaitytinai įtampos oro linijoms - po 20 metrų; 6) nuo aukštesnės kaip 220 kV iki 400 kV įskaitytinai įtampos oro linijoms - po 30 metrų;

** Vadovaujantis LR specialiųjų žemės naudojimo sąlygų įstatymo 24 str. 3.110 kV ir aukštesnės kaip 110 kV įtampos požeminių kabelių linijoms – po 2 metrus;

REGISTRŲ CENTRAS

VALSTYBĖS ĮMONĖ REGISTRŲ CENTRAS
Studentų g. 39, 08106 Vilnius, tel.+370 5 2688262 el.p. info@registrucentras.lt
Duomenys kaupiami ir saugomi Juridinių asmenų registre, kodas 124110246

kvalifikacijos pažym. Nr. 2M-M-2296

	Parašas	Vardas ir pavardė	data
Grupės vadovas		Evaldas Lukša	2026-05-20
Matininkė		Eglė Žilinskė	2026-05-20

AUKŠTOS ĮTAMPOS 110 kV ir 330 kV ELEKTROS PERDAVIMO TINKLŲ, ESANČIŲ UTENOS RAJONO SAVIVALDYBĖJE, APSAUGOS ZONŲ TERITORIJŲ PLANO DALIES PAKEITIMO PLANAS M1:5000

LAPŲ IŠDĖSTYMO SCHEMA

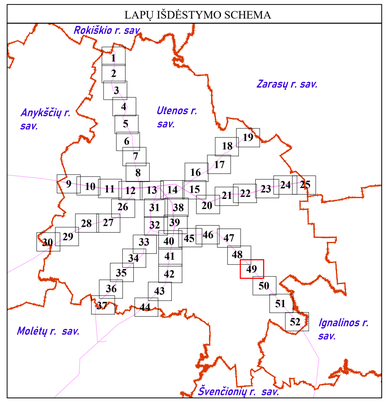

SUTARTINIAI ŽENKLAI	
	110 kV elektros perdavimo tinklų oro linijos ašinė linija
	Oro linijos atrama - stulpas
	Informaciniais tikslais vaizduojamos aktualios elektros perdavimo tinklų apsaugos zonos (III skyrius, kehvirtasis skirsnis) teritorijos, patvirtintos 2022-11-22 įsakymu Nr. 1-384, plano pavadinimas "Aukštos įtampos 110 kV ir 330 kV elektros perdavimo tinklų, esančių Utenos rajono savivaldybės apsaugos zonų teritorijų planas"
	Gyvenamosios vietovės
5	Tinklelis ir jo numeris

Duomenų šaltiniai:

1. NTR ir NTK © VĮ Registrų centras, 2026-05-08.
2. ORT10LT– Lietuvos Respublikos teritorijos M1:5000 skaitmeninis rastrinis ortofotog rafinis žemėlapis © Nacionalinėže mės tarnyba prie AM, 2021-2023.
3. AB Litgrid duomenų rinkinys, 2026.

Pastabos:

* Vadovaujantis LR specialiųjų žemės naudojimo sąlygų įstatymo 24 str. 1. Elektros tinklų oro linijų apsaugos zona - išilgai oro linijos esanti žemės juosta, kurios ribos nustatomos matuojant horizontalų atstumą į abi puses nuo kraštinių oro linijos laidų, ir oro erdvė virš šios juostos. Oro linijos apsaugos zonos ribos nustatomos atsižvelgus į šių linijų įtampą: 4) nuo aukštesnės kaip 35 kV iki 110 kV įskaitytinai įtampos oro linijoms - po 20 metrų; 6) nuo aukštesnės kaip 220 kV iki 400 kV įskaitytinai įtampos oro linijoms - po 30 metrų;

** Vadovaujantis LR specialiųjų žemės naudojimo sąlygų įstatymo 24 str. 3.110 kV ir aukštesnės kaip 110 kV įtampos požeminių kabelių linijoms – po 2 metrus;

REGISTRŲ CENTRAS

VALSTYBĖS ĮMONĖ REGISTRŲ CENTRAS
Studentų g. 39, 08106 Vilnius, tel.+370 5 2688262 el.p. info@registrucentras.lt
Duomenys kaupiami ir saugomi Juridinių asmenų registre, kodas 124110246

kvalifikacijos pažym. Nr. 2M-M-2296

	Parašas	Vardas ir pavardė	data
Grupės vadovas		Evaldas Lukša	2026-05-20
Matininkė		Eglė Žilinskė	2026-05-20

AUKŠTOS ĮTAMPOS 110 kV ir 330 kV ELEKTROS PERDAVIMO TINKLŲ, ESANČIŲ UTENOS RAJONO SAVIVALDYBĖJE, APSAUGOS ZONŲ TERITORIJŲ PLANO DALIES PAKEITIMO PLANAS M1:5000

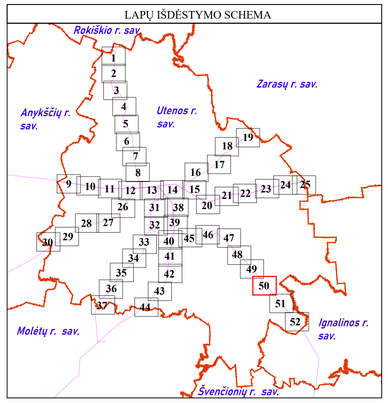

SUTARTINIAI ŽENKLAI	
	110 kV elektros perdavimo tinklų oro linijos ašinė linija
	Oro linijos atrama - stulpas
	Informaciniais tikslais vaizduojamos aktualios elektros perdavimo tinklų apsaugos zonos (III skyrius, ketvirtasis skirsnis) teritorijos, patvirtintos 2022-11-22 įsakymu Nr. 1-384, plano pavadinimas "Aukštos įtampos 110 kV ir 330 kV elektros perdavimo tinklų, esančių Utenos rajono savivaldybės apsaugos zonų teritorijų planas"
	Gyvenamosios vietovės
5	Tinklelis ir jo numeris

Duomenų šaltiniai:
1. NTR ir NTK © VĮ Registrų centras, 2026-05-08.
2. ORT10LT– Lietuvos Respublikos teritorijos M1:5000 skaitmeninis rastrinis ortofotografinis žemėlapis © Nacionalinėže mės tarnyba prie AM, 2021-2023.
3. AB Litgrid duomenų rinkinys, 2026.

Pastabos:
* Vadovaujantis LR specialiųjų žemės naudojimo sąlygų įstatymo 24 str. 1. Elektros tinklų oro linijų apsaugos zona - išilgai oro linijos esanti žemės juosta, kurios ribos nustatomos matuojant horizontalų atstumą į abi puses nuo kraštinių oro linijos laidų, ir oro erdvė virš šios juostos. Oro linijos apsaugos zonos ribos nustatomos atsižvelgus į šių linijų įtampą: 4) nuo aukštesnės kaip 35 kV iki 110 kV įskaitytinai įtampos oro linijoms - po 20 metrų; 6) nuo aukštesnės kaip 220 kV iki 400 kV įskaitytinai įtampos oro linijoms - po 30 metrų;

** Vadovaujantis LR specialiųjų žemės naudojimo sąlygų įstatymo 24 str. 3.110 kV ir aukštesnės kaip 110 kV įtampos požeminių kabelių linijoms – po 2 metrus;

REGISTRŲ CENTRAS
VALSTYBĖS ĮMONĖ REGISTRŲ CENTRAS
Studentų g. 39, 08106 Vilnius, tel.+370 5 2688262 el.p. info@registrucentras.lt
Duomenys kaupiami ir saugomi Juridinių asmenų registre, kodas 124110246
kvalifikacijos pažym. Nr. 2M-M-2296

	Parašas	Vardas ir pavardė	data
Grupės vadovas		Evaldas Lukša	2026-05-20
Matininkė		Eglė Žilinskė	2026-05-20

AUKŠTOS ĮTAMPOS 110 kV ir 330 kV ELEKTROS PERDAVIMO TINKLŲ, ESANČIŲ UTENOS RAJONO SAVIVALDYBĖJE, APSAUGOS ZONŲ TERITORIJŲ PLANO DALIES PAKEITIMO PLANAS M1:5000

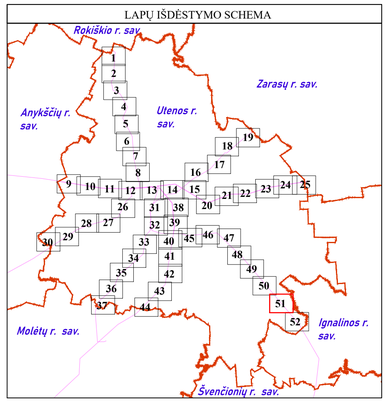

SUTARTINIAI ŽENKLAI	
	110 kV elektros perdavimo tinklų oro linijos ašinė linija
	Oro linijos atrama - stulpas
	Informaciniais tikslais vaizduojamos aktualios elektros perdavimo tinklų apsaugos zonos (III skyrius, ketvirtasis skirsnis) teritorijos, patvirtintos 2022-11-22 įsakymu Nr. 1-384, plano pavadinimas "Aukštos įtampos 110 kV ir 330 kV elektros perdavimo tinklų, esančių Utenos rajono savivaldybės apsaugos zonų teritorijų planas"
	Gyvenamosios vietovės
5	Tinklelis ir jo numeris

Duomenų šaltiniai:

1. NTR ir NTK © VĮ Registrų centras, 2026-05-08.
2. ORT10LT– Lietuvos Respublikos teritorijos M1:5000 skaitmeninis rastrinis ortofotog rafinis žemėlapis © Nacionalinėže mės tarnyba prie AM, 2021-2023.
3. AB Litgrid duomenų rinkinys, 2026.

Pastabos:

* Vadovaujantis LR specialiųjų žemės naudojimo sąlygų įstatymo 24 str. 1. Elektros tinklų oro linijų apsaugos zona - išilgai oro linijos esanti žemės juosta, kurios ribos nustatomos matuojant horizontalų atstumą į abi puses nuo kraštinių oro linijos laidų, ir oro erdvė virš šios juostos. Oro linijos apsaugos zonos ribos nustatomos atsižvelgus į šių linijų įtampą: 4) nuo aukštesnės kaip 35 kV iki 110 kV įskaitytinai įtampos oro linijoms - po 20 metrų; 6) nuo aukštesnės kaip 220 kV iki 400 kV įskaitytinai įtampos oro linijoms - po 30 metrų;

** Vadovaujantis LR specialiųjų žemės naudojimo sąlygų įstatymo 24 str. 3.110 kV ir aukštesnės kaip 110 kV įtampos požeminių kabelių linijoms – po 2 metrus;

REGISTRŲ CENTRAS

VALSTYBĖS ĮMONĖ REGISTRŲ CENTRAS
Studentų g. 39, 08106 Vilnius, tel.+370 5 2688262 el.p. info@registrucentras.lt
Duomenys kaupiami ir saugomi Juridinių asmenų registre, kodas 124110246
kvalifikacijos pažym. Nr. 2M-M-2296

	Parašas	Vardas ir pavardė	data
Grupės vadovas		Evaldas Lukša	2026-05-20
Matininkė		Eglė Žilinskė	2026-05-20

AUKŠTOS ĮTAMPOS 110 kV ir 330 kV ELEKTROS PERDAVIMO TINKLŲ, ESANČIŲ UTENOS RAJONO SAVIVALDYBĖJE, APSAUGOS ZONŲ TERITORIJŲ PLANO DALIES PAKEITIMO PLANAS M1:5000

LAPŲ IŠDĖSTYMO SCHEMA

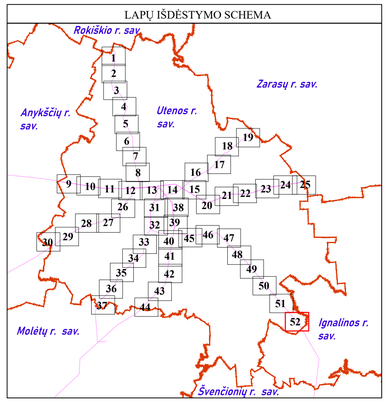

SUTARTINIAI ŽENKLAI	
	110 kV elektros perdavimo tinklų oro linijos ašinė linija
	Oro linijos atrama - stulpas
	Informaciniais tikslais vaizduojamos aktualios elektros perdavimo tinklų apsaugos zonos (III skyrius, ketvirtasis skirsnis) teritorijos, patvirtintos 2022-11-22 įsakymu Nr. 1-384, plano pavadinimas "Aukštos įtampos 110 kV ir 330 kV elektros perdavimo tinklų, esančių Utenos rajono savivaldybės apsaugos zonų teritorijų planas"
	Gyvenamosios vietovės
	Savivaldybės teritorijos riba
5	Tinklelis ir jo numeris

Duomenų šaltiniai:

1. NTR ir NTK © VĮ Registrų centras, 2026-05-08.
2. ORT10LT– Lietuvos Respublikos teritorijos M1:5000 skaitmeninis rastrinis ortofotog rafinis žemėlapis © Nacionalinėže mės tarnyba prie AM, 2021-2023.
3. AB Litgrid duomenų rinkinys, 2026.

Pastabos:

* Vadovaujantis LR specialiųjų žemės naudojimo sąlygų įstatymo 24 str. 1. Elektros tinklų oro linijų apsaugos zona - išilgai oro linijos esanti žemės juosta, kurios ribos nustatomos matuojant horizontalų atstumą į abi puses nuo kraštinių oro linijos laidų, ir oro erdvė virš šios juostos. Oro linijos apsaugos zonos ribos nustatomos atsižvelgus į šių linijų įtampą: 4) nuo aukštesnės kaip 35 kV iki 110 kV įskaitytinai įtampos oro linijoms - po 20 metrų; 6) nuo aukštesnės kaip 220 kV iki 400 kV įskaitytinai įtampos oro linijoms - po 30 metrų;

** Vadovaujantis LR specialiųjų žemės naudojimo sąlygų įstatymo 24 str. 3.110 kV ir aukštesnės kaip 110 kV įtampos požeminių kabelių linijoms – po 2 metrus;

REGISTRŲ CENTRAS

VALSTYBĖS ĮMONĖ REGISTRŲ CENTRAS

Studentų g. 39, 08106 Vilnius, tel.+370 5 2688262 el.p. info@registrucentras.lt

Duomenys kaupiami ir saugomi Juridinių asmenų registre, kodas 124110246

kvalifikacijos pažym. Nr. 2M-M-2296

	Parašas	Vardas ir pavardė	data
Grupės vadovas		Evaldas Lukša	2026-05-20
Matininkė		Eglė Žilinskė	2026-05-20

4. lentelė. Aukštos įtampos 110 kV ir 330 kV elektros perdavimo tinklų, esančių Utenos rajono savivaldybėje, apsaugos zonų teritorijų plano dalies pakeitimo plano suvestiniai duomenys

Eil. Nr.	Žemės sklypo unikalus numeris	Pakeitimo planu nustatomos apsaugos zonos pavadinimas	Pakeitimo planu Nustatomos apsaugos zonos plotas, ha
1	4400-0771-7446	Elektroninių ryšių tinklų elektroninių ryšių infrastruktūros apsaugos zonos (III skyrius, vienuoliktasis skirsnis)	0,0005
2	8260-0005-0020	Elektroninių ryšių tinklų elektroninių ryšių infrastruktūros apsaugos zonos (III skyrius, vienuoliktasis skirsnis)	0,0014
3	8260-0005-0081	Elektroninių ryšių tinklų elektroninių ryšių infrastruktūros apsaugos zonos (III skyrius, vienuoliktasis skirsnis)	0,0006
4	4400-0083-7287	Elektroninių ryšių tinklų elektroninių ryšių infrastruktūros apsaugos zonos (III skyrius, vienuoliktasis skirsnis)	0,0022
Bendras žemės sklypų, kuriems planu nustatomos Elektroninių ryšių tinklų elektroninių ryšių infrastruktūros apsaugos zonos (III skyrius, vienuoliktasis skirsnis) (kodas 101) plotas, ha			0,0047

5. lentelė. Laisvos valstybinės žemės plotų, patenkančių į Aukštos įtampos 110 kV ir 330 kV elektros perdavimo tinklų, esančių Utenos rajono savivaldybėje, apsaugos zonų teritorijų plano dalies pakeitimo plano teritorijas, sąrašas

Nesuformuoto Žemės sklypo Eil. Nr.	Kadastro vietovė	Planuojamos apsaugos zonos pavadinimas	Pakeitimo planu nustatomos apsaugos zonos plotas, ha	Laisvos valstybinės žemės sklypo centro koordinatė	
				X	Y
1	Sirutėnai	Elektros tinklų apsaugos zonos (III skyrius, ketvirtasis skirsnis)	0,0523	6157698	603204
		Elektroninių ryšių tinklų elektroninių ryšių infrastruktūros apsaugos zonos (III skyrius, vienuoliktas skirsnis)	0,0012	6157695	603206
2	Sudeikiai	Elektros tinklų apsaugos zonos (III skyrius, ketvirtasis skirsnis)	0,0833	6157906	605038
3	Jotaučiai	Elektros tinklų apsaugos zonos (III skyrius, ketvirtasis skirsnis)	0,4811	6157366	606907
4	Jotaučiai	Elektros tinklų apsaugos zonos (III skyrius, ketvirtasis skirsnis)	0,1624	6157236	607159
5	Jotaučiai	Elektros tinklų apsaugos zonos (III skyrius, ketvirtasis skirsnis)	0,0391	6157077	607427
6	Jotaučiai	Elektros tinklų apsaugos zonos (III skyrius, ketvirtasis skirsnis)	0,0686	6156851	607806
7	Jotaučiai	Elektros tinklų apsaugos zonos (III skyrius, ketvirtasis skirsnis)	0,5445	6156448	608423
8	Jotaučiai	Elektros tinklų apsaugos zonos (III skyrius, ketvirtasis skirsnis)	0,1425	6156039	609166
9	Jotaučiai	Elektros tinklų apsaugos zonos (III skyrius, ketvirtasis skirsnis)	0,0809	6155249	610505
10	Jotaučiai	Elektros tinklų apsaugos zonos (III skyrius, ketvirtasis skirsnis)	0,0751	6155293	610731
11	Jotaučiai	Elektros tinklų apsaugos zonos (III skyrius, ketvirtasis skirsnis)	0,0523	6155414	611069
12	Jotaučiai	Elektros tinklų apsaugos zonos (III skyrius, ketvirtasis skirsnis)	0,8162	6155625	611516
13	Jotaučiai	Elektros tinklų apsaugos zonos (III skyrius, ketvirtasis skirsnis)	0,1799	6155692	611762

Nesuformuoto Žemės sklypo Eil. Nr.	Kadastro vietovė	Planuojamos apsaugos zonos pavadinimas	Pakeitimo planu nustatomos apsaugos zonos plotas, ha	Laisvos valstybinės žemės sklypo centro koordinatė	
				X	Y
14	Jotaučiai	Elektros tinklų apsaugos zonos (III skyrius, ketvirtasis skirsnis)	0,0095	6155859	612289
15	Jotaučiai	Elektros tinklų apsaugos zonos (III skyrius, ketvirtasis skirsnis)	0,6850	6156080	612691
16	Radeikiai	Elektros tinklų apsaugos zonos (III skyrius, ketvirtasis skirsnis)	0,2721	6156445	613646
17	Radeikiai	Elektros tinklų apsaugos zonos (III skyrius, ketvirtasis skirsnis)	0,0715	6156511	613808
18	Juknėnai	Elektros tinklų apsaugos zonos (III skyrius, ketvirtasis skirsnis)	0,0735	6156538	615186
19	Juknėnai	Elektros tinklų apsaugos zonos (III skyrius, ketvirtasis skirsnis)	0,4824	6156573	615964
20	Juknėnai	Elektros tinklų apsaugos zonos (III skyrius, ketvirtasis skirsnis)	0,0410	6156712	616975
21	Juknėnai	Elektros tinklų apsaugos zonos (III skyrius, ketvirtasis skirsnis)	0,0601	6156799	617153
22	Juknėnai	Elektros tinklų apsaugos zonos (III skyrius, ketvirtasis skirsnis)	0,0975	6156807	617283
23	Juknėnai	Elektros tinklų apsaugos zonos (III skyrius, ketvirtasis skirsnis)	1,9684	6157109	618305
24	Daugailiai	Elektros tinklų apsaugos zonos (III skyrius, ketvirtasis skirsnis)	0,4925	6157625	620260
25	Daugailiai	Elektros tinklų apsaugos zonos (III skyrius, ketvirtasis skirsnis)	0,1009	6157808	621486
26	Daugailiai	Elektros tinklų apsaugos zonos (III skyrius, ketvirtasis skirsnis)	0,2965	6157878	622039
27	Daugailiai	Elektros tinklų apsaugos zonos (III skyrius, ketvirtasis skirsnis)	0,0970	6157987	622612
28	Daugailiai	Elektros tinklų apsaugos zonos (III skyrius, ketvirtasis skirsnis)	0,1433	6158045	622930
29	Daugailiai	Elektros tinklų apsaugos zonos (III skyrius, ketvirtasis skirsnis)	0,1027	6158076	623145

Nesuformuoto Žemės sklypo Eil. Nr.	Kadastro vietovė	Planuojamos apsaugos zonos pavadinimas	Pakeitimo planu nustatomos apsaugos zonos plotas, ha	Laisvos valstybinės žemės sklypo centro koordinatė	
				X	Y
30	Daugailiai	Elektros tinklų apsaugos zonos (III skyrius, ketvirtasis skirsnis)	0,2491	6158166	623502
31	Daugailiai	Elektros tinklų apsaugos zonos (III skyrius, ketvirtasis skirsnis)	0,2808	6158230	624333
32	Daugailiai	Elektros tinklų apsaugos zonos (III skyrius, ketvirtasis skirsnis)	0,0522	6158350	624715

Bendras valstybinės žemės plotų, **kuriems žemės sklypai nesuformuoti ir kurie patenka į planu nustatomas** Elektroninių ryšių tinklų elektroninių ryšių infrastruktūros apsaugos zonos (kodas 101) plotas, ha	**0,0012**
Bendras valstybinės žemės plotų, **kuriems žemės sklypai nesuformuoti ir kurie patenka į planu nustatomas** Elektros tinklų apsaugos zonos (kodas 106) plotas, ha	**8,3542**

Kodas	Reikšmė
101	Elektroninių ryšių tinklų elektroninių ryšių infrastruktūros apsaugos zonos (III skyrius, vienuoliktasis skirsnis)
106	Elektros tinklų apsaugos zonos (III skyrius, ketvirtasis skirsnis)

6 lentelė. Žemės sklypų, patenkančių į Aukštos įtampos 110 kV ir 330 kV elektros perdavimo tinklų, esančių Utenos rajono savivaldybėje, apsaugos zonų teritorijų plano dalies pakeitimo plano teritorijas sąrašas.

Eil. Nr.	Žemės sklypo unikalus numeris	Įrašo apie teritoriją statusas	Skirtumas kv. m.
1	826400020060	tikslinamas	+938
2	826400020128	tikslinamas	+5
3	440020526534	tikslinamas	+75
4	821400020063	tikslinamas	+8
5	821000080019	tikslinamas	+211
6	821000080018	tikslinamas	+49
7	825400060051	tikslinamas	+186
8	825400060013	tikslinamas	+119
9	821700040131	tikslinamas	+224
10	821700040143	tikslinamas	+19
11	821400020086	tikslinamas	+24
12	826400020062	tikslinamas	+408
13	440050139570	tikslinamas	+66
14	826400020121	tikslinamas	+61
15	821400040095	tikslinamas	+1440
16	821700040057	tikslinamas	+107
17	821700040049	tikslinamas	+100
18	440000121495	tikslinamas	+38
19	440015505807	tikslinamas	+36
20	440058937994	tikslinamas	+53
21	821700040196	tikslinamas	+5
22	440048182312	tikslinamas	+17
23	821000090010	tikslinamas	+122
24	440004290013	tikslinamas	+126
25	440056422725	tikslinamas	+86
26	821700040060	tikslinamas	+3
27	821400020002	tikslinamas	+188
28	821700040219	tikslinamas	+149
29	821700040081	tikslinamas	+87
30	440001996736	tikslinamas	+366
31	440030845060	netikslinamas	0
32	440058205166	netikslinamas	0
33	440029323584	tikslinamas	+42
34	821400010156	tikslinamas	+18
35	821400010031	tikslinamas	+131
36	440020501606	tikslinamas	+151
37	440062669209	tikslinamas	+79
38	821700040149	tikslinamas	+49
39	826400020089	tikslinamas	+63
40	821400010030	tikslinamas	+181
41	821400020099	tikslinamas	+56
42	821400010085	tikslinamas	+90
43	826400020142	tikslinamas	+241
44	826400020051	tikslinamas	+217
45	821400030074	tikslinamas	+20
46	821400030024	tikslinamas	+91

Eil. Nr.	Žemės sklypo unikalus numeris	Įrašo apie teritoriją statusas	Skirtumas kv. m.
47	440020526907	tikslinamas	+483
48	821700010091	tikslinamas	+49
49	821700010043	tikslinamas	+307
50	440039713124	tikslinamas	+46
51	821700040168	tikslinamas	+59
52	440015505729	tikslinamas	+237
53	821700010044	tikslinamas	+26
54	440066042640	tikslinamas	+116
55	440001632339	tikslinamas	+12
56	821700040200	tikslinamas	+67
57	440022747786	tikslinamas	+25
58	440066042673	tikslinamas	+259
59	440030516978	tikslinamas	+190
60	440010881179	tikslinamas	+234
61	821400020045	tikslinamas	+93
62	821400020134	tikslinamas	-14
63	821400020070	tikslinamas	+47
64	440019750976	tikslinamas	+69
65	440020386760	tikslinamas	+120
66	821400040024	tikslinamas	+645
67	821400040004	tikslinamas	+62
68	440023823661	tikslinamas	+317
69	821400020015	tikslinamas	+30
70	440001287103	tikslinamas	+169
71	821000090054	tikslinamas	+81
72	821000090056	tikslinamas	+20
73	821400020115	tikslinamas	+172
74	440067049081	tikslinamas	+31
75	821700040094	tikslinamas	+4
76	821000080064	tikslinamas	+115
77	821000080058	tikslinamas	+227
78	821700010022	tikslinamas	+47
79	821700010014	tikslinamas	+46
80	821000090038	tikslinamas	+151
81	821700010029	tikslinamas	+165
82	826000050020	tikslinamas	-3
83	440064464275	tikslinamas	+55
84	440064006433	tikslinamas	+265
85	440004289874	tikslinamas	+206
86	440008937028	tikslinamas	+103
87	440057237522	tikslinamas	+107
88	440021037894	tikslinamas	+69
89	826400020055	tikslinamas	+75
90	440001496891	tikslinamas	+16
91	440015776702	tikslinamas	+98
92	440038800954	tikslinamas	+138
93	821700040128	tikslinamas	+43
94	821700040199	tikslinamas	+20
95	821700040114	tikslinamas	+4
96	821400040033	tikslinamas	+190

Eil. Nr.	Žemės sklypo unikalus numeris	Įrašo apie teritoriją statusas	Skirtumas kv. m.
97	440026157366	tikslinamas	+16
98	440038762464	tikslinamas	+130
99	440000125019	tikslinamas	+12
100	440000124876	tikslinamas	+131
101	440002046624	tikslinamas	+23
102	440038986580	tikslinamas	+3
103	821400040006	tikslinamas	+52
104	821400040134	tikslinamas	+25
105	821400040135	tikslinamas	+7
106	440021538625	tikslinamas	+4
107	440038985283	tikslinamas	+953
108	440030692547	tikslinamas	+269
109	440016090716	tikslinamas	+59
110	440048869523	tikslinamas	+94
111	440048869478	tikslinamas	+36
112	440048869498	tikslinamas	+26
113	821400040062	tikslinamas	+78
114	821400040041	tikslinamas	+353
115	440037652596	tikslinamas	+21
116	440041113184	tikslinamas	+235
117	440015776502	tikslinamas	+105
118	826400020085	tikslinamas	+49
119	821700040142	tikslinamas	+67
120	440023823783	netikslinamas	0
121	440021537582	tikslinamas	+99
122	821400040090	tikslinamas	+234
123	826400020090	tikslinamas	+47
124	440021256080	tikslinamas	+17
125	821400030075	tikslinamas	+29
126	821400030072	tikslinamas	+76
127	440022786041	tikslinamas	+22
128	440044706958	tikslinamas	+45
129	440000508376	tikslinamas	+121
130	821700010016	tikslinamas	+247
131	440007670795	tikslinamas	+111
132	440063354745	tikslinamas	+7
133	826400020059	tikslinamas	+2191
134	440027028434	tikslinamas	+196
135	440062562343	tikslinamas	+47
136	440004751979	netikslinamas	0
137	440004293356	tikslinamas	+4
138	440012085882	tikslinamas	+139
139	440004202862	tikslinamas	+44
140	440029866793	tikslinamas	+609
141	440058065042	tikslinamas	+22
142	440062945257	tikslinamas	+42
143	821000080021	tikslinamas	+27
144	440014559781	tikslinamas	+34
145	821700040010	tikslinamas	+4
146	821400040072	tikslinamas	+95

Eil. Nr.	Žemės sklypo unikalus numeris	Įrašo apie teritoriją statusas	Skirtumas kv. m.
147	440030517098	tikslinamas	+90
148	821700040053	tikslinamas	+45
149	440010509912	tikslinamas	+282
150	826400020104	tikslinamas	+14
151	821400040043	tikslinamas	+135
152	821700010021	tikslinamas	+206
153	440022438394	tikslinamas	+386
154	440066198034	tikslinamas	+144
155	821700010013	tikslinamas	+57
156	826400020078	tikslinamas	+112
157	826400020087	tikslinamas	+123
158	821700040046	tikslinamas	+71
159	821400040118	tikslinamas	+327
160	440044981799	tikslinamas	+79
161	821400040071	tikslinamas	+167
162	440015508010	tikslinamas	+40
163	826400020108	tikslinamas	+628
164	821400040086	tikslinamas	+20
165	821400010029	tikslinamas	+29
166	440035829171	tikslinamas	+187
167	821700040115	tikslinamas	+98
168	440048182112	tikslinamas	+26
169	826400020117	tikslinamas	+34
170	440013071515	tikslinamas	+2
171	440000837287	tikslinamas	+15
172	821700010027	tikslinamas	+177
173	826400020121	netikslinamas	0
174	440000508376	netikslinamas	0