atamis
Žirmūnų g.139 - 321, 09120 Vilnius
Tel.: (8~5) 272 83 34; Faks.: (8~5) 203 12 80

Statytojas (užsakovas)	**UTENOS RAJONO SAVIVALDYBĖ (UTENOS RAJONO SAVIVALDYBĖS ADMINISTRACIJA)**
Statinio projekto pavadinimas	**PĖSČIŲJŲ IR DVIRAČIŲ TAKŲ (SUSISIEKIMO KOMUNIKACIJŲ STATINIAI) J. BASANAVIČIAUS GATVĖJE, UTENOJE REKONSTRAVIMO PROJEKTAS**
Statinio kategorija	**YPATINGASIS STATINYS, NEYPATINGASIS STATINYS, NESUDĖTINGASIS STATINYS**
Statinio grupė	**SUSISIEKIMO KOMUNIKACIJOS, INŽINERINIAI TINKLAI**
Naudojimo paskirtis	**GATVĖS, NUOTEKŲ ŠALINIMO TINKLAI**
Statybos rūšis	**REKONSTRAVIMAS, KAPITALINIS REMONTAS, NAUJA STATYBA**
Statinio projekto etapas	**PROJEKTINIAI PASIŪLYMAI**
Statinio projekto numeris	**AT-25S-2455**
Bylos (segtuvo) žymuo	**PP**
Bylos (segtuvo) laidos žymuo	**0**

Vilnius, 2026 m.

UAB „ATAMIS“	DIREKTORIUS	**MINDAUGAS UNDARAVIČIUS**	
	PROJEKTO VADOVAS	**RIMVYDAS JUODKA** Atestato Nr. 30394	
	PROJEKTO DALIES VADOVAS	**MARIUS KAZAKEVIČIUS** Atestato Nr. 36774	

STATINIO PROJEKTO SUDĖTIES ŽINIARAŠTIS

Eil. Nr.	Bylos (segtuvo) žymuo	Laida	Pavadinimas	Pastabos
a	b	c	d	e
1.	**PP**	**0**	**Projektinių pasiūlymų**	

Lentelės skiltyje įrašomi šie duomenys:

a – bylos (segtuvo) eilės numeris;

b – bylos (segtuvo) žymuo pagal statinio projekto dalis;

c _ bylos segtuvo) laidos žymuo;

d – statinio projekto dalies bylos (segtuvo) pavadinimas;

e – papildoma informacija apie laidą, projekto pakeitimus, ankstesnių laidų anuliavimą ir kt. Kai bylą (segtuvą) rengia kita projektavimo įmonė, nurodomas jos pavadinimas.

BENDROSIOS STATINIO PROJEKTO DALIES
BYLOS (SEGTUVO) DOKUMENTŲ SUDĖTIES ŽINIARAŠTIS

Dokumento žymuo	Lapų sk.	Laida	Dokumento pavadinimas	Pastabos	Lapo Nr.
1	2	3	4	5	6
Bendrosios dalies sprendiniai					
AT-25S-2455-00-PP.BSŽ	2	0	Bylos (segtuvo) dokumentų sudėties žiniaraštis		
AT-25S-2455-00-PP.BSR	9	0	Bendrieji statinio rodikliai		
AT-25S-2455-00-PP.BAR	28	0	Bendrasis aiškinamasis raštas		
AT-25S-2455-00-PP.KMŽ	3	0	Kertamų medžių žiniaraštis		
Priedai					
Priedas Nr. 1		0	Projektavimo dokumentų kopijos		
Susisiekimo dalies sprendiniai					
AT-25S-2455-00-BD-B.01	1	0	Suvestinis inžinerinių tinklų, nužymėjimo ir vertikalus planas, (I ETAPAS) M 1:500		
AT-25S-2455-00-BD-B.02	1	0	Suvestinis inžinerinių tinklų, nužymėjimo ir vertikalus planas, (II ETAPAS) M 1:500		
AT-25S-2455-00-BD-B.03	9	0	Suvestinis inžinerinių tinklų, nužymėjimo ir vertikalus planas, (III ETAPAS) M 1:500		
AT-25S-2455-00-BD-B.04	1	0	Dangų, eismo organizavimo ir nužymėjimo planas, (I ETAPAS) M 1:500		
AT-25S-2455-00-BD-B.05	1	0	Dangų, eismo organizavimo ir nužymėjimo planas, (II ETAPAS) M 1:500		
AT-25S-2455-00-BD-B.06	9	0	Dangų, eismo organizavimo ir nužymėjimo planas,		

Dokumento žymuo	Lapų sk.	Laida	Dokumento pavadinimas	Pastabos	Lapo Nr.
			(III ETAPAS) M 1:500		
AT-25S-2455-00-BD-B.07	2	0	Išilginiai profiliai (I ETAPAS), Mv 1:500, Mh 1:100		
AT-25S-2455-00-BD-B.08	1	0	Išilginiai profiliai (II ETAPAS), Mv 1:500, Mh 1:100		
AT-25S-2455-00-BD-B.09	9	0	Išilginiai profiliai (III ETAPAS), Mv 1:500, Mh 1:100		
AT-25S-2455-00-BD-B.10	2	0	Skersiniai profiliai, M 1:50		
AT-25S-2455-00-BD-B.11	1	0	Nekilnojamojo turto objektų formavimo schema, M 1:2000		
Architektūrinės dalies sprendiniai					
AT-25S-2455-00-SA-B.12	1	0	Vizualizacija		

Statybos techninio reglamento STR 1.04.04:2017 „Statinio projektavimas, projekto ekspertizė“ 5 priedas

BENDRIEJI STATINIO RODIKLIAI

Pavadinimas	Mato vienetas	Kiekis	Pastabos
1	2	3	4
I ETAPAS			
J. BASANAVIČIAUS G. (Nuo Pramonės g. iki J. Basanavičiaus g. 108D)			
III. SUSISIEKIMO KOMUNIKACIJOS			
3.1. Esamas: Kelias (gatvė) - Šaligatvis (pėsčiųjų takas), statinio unikalus Nr. 4400-4680-8904 Projektuojamas: Kelias (gatvė) - Pėsčiųjų ir dviračių takas: rekonstravimas (I grupės nesudėtingasis)			
3.1.1. Kategorija		E	
3.1.2. Ilgis*	km	0,170	
3.1.3. Važiuojamosios dalies plotis	m	4,0-4,50	
3.1.4. Eismo juostų skaičius	vnt.	4	
3.1.5. Eismo juostos plotis	m	0,75-1,25	
3.2. Kelias (gatvė) – Privažiavimo kelias (Atkarpa tarp J. Basanavičiaus g. ir J. Basanavičiaus g. 118): kapitalinis remontas, statinio unikalus Nr. 4400-5354-1776 (II grupės nesudėtingasis)			
3.2.1. Kategorija		-	*Projekto sprendiniai nekeičia gatvės rodiklių. Kapitališkai remontuojamas plotas: 5,43 m^2.*
3.2.2. Ilgis*	km	0,557	
3.2.3. Važiuojamosios dalies plotis	m	Esamas	
3.2.4. Eismo juostų skaičius	vnt.	2	
3.2.5. Eismo juostos plotis	m	Esamas	
II ETAPAS			
J. BASANAVIČIAUS G. (Nuo Vaižganto g. iki Pievų g.)			
III. SUSISIEKIMO KOMUNIKACIJOS			
3.1. Esamas: Kelias (gatvė) - Šaligatvis (pėsčiųjų takas), statinio unikalus Nr. 4400-4680-8837 Projektuojamas: Kelias (gatvė) - Pėsčiųjų ir dviračių takas: rekonstravimas (I grupės nesudėtingasis)			

Pavadinimas	Mato vienetas	Kiekis	Pastabos
1	2	3	4
3.1.1.Kategorija		E	
3.1.2.Ilgis*	km	0,183	
3.1.3.Važiuojamosios dalies plotis	m	4,0	
3.1.4.Eismo juostų skaičius	vnt.	4	
3.1.5.Eismo juostos plotis	m	0,75-1,25	
3.2. Kelias (gatvė) – Pievų g.: kapitalinis remontas, statinio unikalus Nr. 4400-5323-4274 (II grupės nesudėtingasis)			
3.2.1.Kategorija		D	*Projekto sprendiniai nekeičia gatvės rodiklių. Kapitališkai remontuojamas plotas: 1,80 m^2.*
3.2.2.Ilgis*	km	0,688	
3.2.3.Važiuojamosios dalies plotis	m	Esamas	
3.2.4.Eismo juostų skaičius	vnt.	2	
3.2.5.Eismo juostos plotis	m	Esamas	
3.3. Kelias (gatvė) – Vaižganto gatvės dalis tarp J. Basanavičiaus g. ir Pievų g.: kapitalinis remontas, statinio unikalus Nr. 4400-4268-1425 (Ypatingasis)			
3.3.1.Kategorija		C	*Projekto sprendiniai nekeičia gatvės rodiklių. Kapitališkai remontuojamas plotas: 42,86 m^2.*
3.3.2.Ilgis*	km	0,449	
3.3.3.Važiuojamosios dalies plotis	m	Esamas	
3.3.4.Eismo juostų skaičius	vnt.	2	
3.3.5.Eismo juostos plotis	m	Esamas	
3.4. Kelias (gatvė) - Gatvė: kapitalinis remontas, statinio unikalus Nr. 4400-4395-0930 (Ypatingasis)			
3.4.1.Kategorija		C	*Projekto sprendiniai nekeičia gatvės rodiklių. Kapitališkai remontuojamas plotas: 80,43 m^2.*
3.4.2.Ilgis*	km	0,009	
3.4.3.Važiuojamosios dalies plotis	m	Esamas	
3.4.4.Eismo juostų skaičius	vnt.	2	
3.4.5.Eismo juostos plotis	m	Esamas	
3.5. Kelias (gatvė) - Šaligatvis (pėsčiųjų takas): kapitalinis remontas, statinio unikalus Nr. 4400-4680-6397 (I grupės nesudėtingasis)			
3.5.1.Kategorija		E	*Projekto sprendiniai nekeičia gatvės rodiklių. Kapitališkai remontuojamas plotas: 21 m^2.*
3.5.2.Ilgis*	km	0,008	
3.5.3.Važiuojamosios dalies plotis	m	Esamas	
3.5.4.Eismo juostų skaičius	vnt.	Esamas	
3.5.5.Eismo juostos plotis	m	Esamas	
3.6. Kelias (gatvė) - Autobusų sustojimo aikštelė: statinio griovimas, statinio unikalus Nr. 4400-4716-3855 (I grupės nesudėtingasis)			
3.6.1.Kategorija		-	*Naikinamas plotas: 37,0 m^2.*
3.6.2.Ilgis*	km	Esamas	
3.6.3.Važiuojamosios dalies plotis	m	Esamas	
3.6.4.Eismo juostų skaičius	vnt.	Esamas	

Pavadinimas	Mato vienetas	Kiekis	Pastabos
1	2	3	4
3.6.5.Eismo juostos plotis	m	Esamas	
III ETAPAS			
J. BASANAVIČIAUS G. (Nuo Vaižganto g. iki Palangos g.)			
III. SUSISIEKIMO KOMUNIKACIJOS			
3.1. Esamas: Kiti inžineriniai statiniai – Šaligatvis, statinio unikalus Nr. 4400-5511-3056 Projektuojamas: Kelias (gatvė) - Pėsčiųjų ir dviračių takas: rekonstravimas (I grupės nesudėtingasis)			
3.1.1. Kategorija		E	
3.1.2. Ilgis*	km	0,140	
3.1.3. Važiuojamosios dalies plotis	m	4,0	
3.1.4. Eismo juostų skaičius	vnt.	4	
3.1.5. Eismo juostos plotis	m	0,75-1,25	
3.2. Esamas: Kiti inžineriniai statiniai – Šaligatvis, statinio unikalus Nr. 4400-5511-3067 Projektuojamas: Kelias (gatvė) - Pėsčiųjų ir dviračių takas: rekonstravimas (I grupės nesudėtingasis)			
3.2.1. Kategorija		E	
3.2.2. Ilgis*	km	0,101	
3.2.3. Važiuojamosios dalies plotis	m	4,0	
3.2.4. Eismo juostų skaičius	vnt.	4	
3.2.5. Eismo juostos plotis	m	0,75-1,25	
3.3. Kelias (gatvė) - Pravažiavimas: kapitalinis remontas, statinio unikalus Nr. 4400-6844-1303 (Neypatingasis)			
3.3.1. Kategorija		D	*Projekto sprendiniai nekeičia gatvės rodiklių. Kapitališkai remontuojamas plotas: 57,33 m^2.*
3.3.2. Ilgis*	km	0,496	
3.3.3. Važiuojamosios dalies plotis	m	Esamas	
3.3.4. Eismo juostų skaičius	vnt.	2	
3.3.5. Eismo juostos plotis	m	Esamas	
3.4. Esamas: Kiti inžineriniai statiniai – Šaligatvis, statinio unikalus Nr. 4400-5511-3078 Projektuojamas: Kelias (gatvė) - Pėsčiųjų ir dviračių takas: rekonstravimas (I grupės nesudėtingasis)			
3.4.1. Kategorija		E	
3.4.2. Ilgis*	km	0,103	
3.4.3. Važiuojamosios dalies plotis	m	4,0	
3.4.4. Eismo juostų skaičius	vnt.	4	
3.4.5. Eismo juostos plotis	m	0,75-1,25	
3.5. Esamas: Kiti inžineriniai statiniai – Šaligatvis, statinio unikalus Nr. 4400-5511-3101 Projektuojamas: Kelias (gatvė) - Pėsčiųjų ir dviračių takas: rekonstravimas (I grupės nesudėtingasis)			

Pavadinimas	Mato vienetas	Kiekis	Pastabos
1	2	3	4
3.5.1. Kategorija		E	
3.5.2. Ilgis*	km	0,091	
3.5.3. Važiuojamosios dalies plotis	m	4,0	
3.5.4. Eismo juostų skaičius	vnt.	4	
3.5.5. Eismo juostos plotis	m	0,75-1,25	
3.6. Kelias (gatvė) - Lauko g.: kapitalinis remontas, statinio unikalus Nr. 8299-2024-6016 (II grupės nesudėtingasis)			
3.6.1. Kategorija		-	*Projekto sprendiniai nekeičia gatvės rodiklių. Kapitališkai remontuojamas plotas: 133,61 m^2.*
3.6.2. Ilgis*	km	0,384	
3.6.3. Važiuojamosios dalies plotis	m	Esamas	
3.6.4. Eismo juostų skaičius	vnt.	1	
3.6.5. Eismo juostos plotis	m	Esamas	
3.7. Esamas: Kiti inžineriniai statiniai – Šaligatvis, statinio unikalus Nr. 4400-5511-3089 Projektuojamas: Kelias (gatvė) - Pėsčiųjų ir dviračių takas: rekonstravimas (I grupės nesudėtingasis)			
3.7.1. Kategorija		E	
3.7.2. Ilgis*	km	0,078	
3.7.3. Važiuojamosios dalies plotis	m	4,0	
3.7.4. Eismo juostų skaičius	vnt.	4	
3.7.5. Eismo juostos plotis	m	0,75-1,25	
3.8. Kelias (gatvė) - Utenos r. sav. Utenos m. Sėlių g.: kapitalinis remontas, statinio unikalus Nr. 4400-6103-5009 (Neypatingasis)			
3.8.1. Kategorija		D	*Projekto sprendiniai nekeičia gatvės rodiklių. Kapitališkai remontuojamas plotas: 123,97 m^2.*
3.8.2. Ilgis*	km	0,955	
3.8.3. Važiuojamosios dalies plotis	m	Esamas	
3.8.4. Eismo juostų skaičius	vnt.	1	
3.8.5. Eismo juostos plotis	m	Esamas	
3.9. Esamas: Kiti inžineriniai statiniai – Šaligatvis, statinio unikalus Nr. 4400-5511-3090 Projektuojamas: Kelias (gatvė) - Pėsčiųjų ir dviračių takas: rekonstravimas (I grupės nesudėtingasis)			
3.9.1. Kategorija		E	
3.9.2. Ilgis*	km	0,143	
3.9.3. Važiuojamosios dalies plotis	m	4,0	
3.9.4. Eismo juostų skaičius	vnt.	4	
3.9.5. Eismo juostos plotis	m	0,75-1,25	
3.10. Kelias (gatvė) - Užpalių gatvė: kapitalinis remontas, statinio unikalus Nr. 4400-5513-2540 (Neypatingasis)			
3.10.1. Kategorija		D	*Projekto sprendiniai nekeičia gatvės rodiklių.*
3.10.2. Ilgis*	km	1,025	

Pavadinimas	Mato vienetas	Kiekis	Pastabos
1	2	3	4
3.10.3. Važiuojamosios dalies plotis	m	Esamas	*Kapitališkai remontuojamas plotas: 67,51 m^2.*
3.10.4. Eismo juostų skaičius	vnt.	2	
3.10.5. Eismo juostos plotis	m	Esamas	
3.11. Esamas: Kiti inžineriniai statiniai – Šaligatvis, statinio unikalus Nr. 4400-5511-2762 Projektuojamas: Kelias (gatvė) - Pėsčiųjų ir dviračių takas: rekonstravimas (I grupės nesudėtingasis)			
3.11.1. Kategorija		E	
3.11.2. Ilgis*	km	0,094	
3.11.3. Važiuojamosios dalies plotis	m	4,0	
3.11.4. Eismo juostų skaičius	vnt.	4	
3.11.5. Eismo juostos plotis	m	0,75-1,25	
3.12. Kelias (gatvė) - Sudeikių g.: kapitalinis remontas, statinio unikalus Nr. 8296-9011-4014 (II grupės nesudėtingasis)			
3.12.1. Kategorija		-	*Projekto sprendiniai nekeičia gatvės rodiklių. Kapitališkai remontuojamas plotas: 154,99 m^2.*
3.12.2. Ilgis*	km	0,141	
3.12.3. Važiuojamosios dalies plotis	m	Esamas	
3.12.4. Eismo juostų skaičius	vnt.	2	
3.12.5. Eismo juostos plotis	m	Esamas	
3.13. Esamas: Kiti inžineriniai statiniai – Šaligatvis, statinio unikalus Nr. 4400-5511-3123 Projektuojamas: Kelias (gatvė) - Pėsčiųjų ir dviračių takas: rekonstravimas (I grupės nesudėtingasis)			
3.13.1. Kategorija		E	
3.13.2. Ilgis*	km	0,074	
3.13.3. Važiuojamosios dalies plotis	m	4,0	
3.13.4. Eismo juostų skaičius	vnt.	4	
3.13.5. Eismo juostos plotis	m	0,75-1,25	
3.14. Kelias (gatvė) - Meldų g.: kapitalinis remontas, statinio unikalus Nr. 8297-8018-4010			
3.14.1. Kategorija		D	*Projekto sprendiniai nekeičia gatvės rodiklių. Kapitališkai remontuojamas plotas: 94,09 m^2.*
3.14.2. Ilgis*	km	0,151	
3.14.3. Važiuojamosios dalies plotis	m	Esamas	
3.14.4. Eismo juostų skaičius	vnt.	2	
3.14.5. Eismo juostos plotis	m	Esamas	
3.15. Esamas: Kiti inžineriniai statiniai – Šaligatvis, statinio unikalus Nr. 4400-5511-3134 Projektuojamas: Kelias (gatvė) - Pėsčiųjų ir dviračių takas: rekonstravimas (I grupės nesudėtingasis)			
3.15.1. Kategorija		E	
3.15.2. Ilgis*	km	0,119	
3.15.3. Važiuojamosios dalies plotis	m	4,0	

Pavadinimas	Mato vienetas	Kiekis	Pastabos
1	2	3	4
3.15.4. Eismo juostų skaičius	vnt.	4	
3.15.5. Eismo juostos plotis	m	0,75-1,25	
3.16. Kelias (gatvė) - Juozo Bartašiaus gatvė: kapitalinis remontas, statinio unikalus Nr. 8297-8018-8014 (Neypatingasis)			
3.16.1. Kategorija		D	*Projekto sprendiniai nekeičia gatvės rodiklių. Kapitališkai remontuojamas plotas: 80,08 m^2.*
3.16.2. Ilgis*	km	0,157	
3.16.3. Važiuojamosios dalies plotis	m	Esamas	
3.16.4. Eismo juostų skaičius	vnt.	2	
3.16.5. Eismo juostos plotis	m	Esamas	
3.17. Esamas: Kiti inžineriniai statiniai – Šaligatvis, statinio unikalus Nr. 4400-5511-2959 Projektuojamas: Kelias (gatvė) - Pėsčiųjų ir dviračių takas: rekonstravimas (I grupės nesudėtingasis)			
3.17.1. Kategorija		E	
3.17.2. Ilgis*	km	0,085	
3.17.3. Važiuojamosios dalies plotis	m	4,0	
3.17.4. Eismo juostų skaičius	vnt.	4	
3.17.5. Eismo juostos plotis	m	0,75-1,25	
3.18. Kelias (gatvė) - Aušros gatvės atkarpa tarp J. Basanavičiaus g. ir Vaižganto g.: kapitalinis remontas, statinio unikalus Nr. 4400-1102-6563 (Ypatingasis)			
3.18.1. Kategorija		C	*Projekto sprendiniai nekeičia gatvės rodiklių. Kapitališkai remontuojamas plotas: 115,36 m^2.*
3.18.2. Ilgis*	km	1,476	
3.18.3. Važiuojamosios dalies plotis	m	Esamas	
3.18.4. Eismo juostų skaičius	vnt.	2	
3.18.5. Eismo juostos plotis	m	Esamas	
3.19. Esamas: Kiti inžineriniai statiniai – Šaligatvis, statinio unikalus Nr. 4400-5511-3190 Projektuojamas: Kelias (gatvė) - Pėsčiųjų ir dviračių takas: rekonstravimas (I grupės nesudėtingasis)			
3.19.1. Kategorija		E	
3.19.2. Ilgis*	km	0,115	
3.19.3. Važiuojamosios dalies plotis	m	4,0	
3.19.4. Eismo juostų skaičius	vnt.	4	
3.19.5. Eismo juostos plotis	m	0,75-1,25	
3.20. Kelias (gatvė) - Utenos r. sav. Utenos m. Maironio g.: kapitalinis remontas, statinio unikalus Nr. 4400-6104-2346 (Neypatingasis)			
3.20.1. Kategorija		D	*Projekto sprendiniai nekeičia gatvės rodiklių. Kapitališkai remontuojamas plotas: 310,20 m^2.*
3.20.2. Ilgis*	km	0,171	
3.20.3. Važiuojamosios dalies plotis	m	Esamas	
3.20.4. Eismo juostų skaičius	vnt.	2	
3.20.5. Eismo juostos plotis	m	Esamas	

Pavadinimas	Mato vienetas	Kiekis	Pastabos
1	2	3	4
3.21. Esamas: Kiti inžineriniai statiniai – Šaligatvis, statinio unikalus Nr. 4400-5511-2648 Projektuojamas: Kelias (gatvė) - Pėsčiųjų ir dviračių takas: rekonstravimas (I grupės nesudėtingasis)			
3.21.1. Kategorija		E	
3.21.2. Ilgis*	km	0,023	
3.21.3. Važiuojamosios dalies plotis	m	4,0	
3.21.4. Eismo juostų skaičius	vnt.	4	
3.21.5. Eismo juostos plotis	m	0,75-1,25	
3.22. Esamas: Kiti inžineriniai statiniai – Šaligatvis, statinio unikalus Nr. 4400-5511-2791 Projektuojamas: Kelias (gatvė) - Pėsčiųjų ir dviračių takas: rekonstravimas (I grupės nesudėtingasis)			
3.22.1. Kategorija		F	
3.22.2. Ilgis*	km	0,272	
3.22.3. Važiuojamosios dalies plotis	m	2,50-4,0	
3.22.4. Eismo juostų skaičius	vnt.	2	
3.22.5. Eismo juostos plotis	m	1,25-2,0	
3.23. Kelias (gatvė) - Donelaičio gatvė: kapitalinis remontas, statinio unikalus Nr. 8294-0116-3010 (Neypatingasis)			
3.23.1. Kategorija		D	*Projekto sprendiniai nekeičia gatvės rodiklių. Kapitališkai remontuojamas plotas: 105,08 m^2.*
3.23.2. Ilgis*	km	0,686	
3.23.3. Važiuojamosios dalies plotis	m	Esamas	
3.23.4. Eismo juostų skaičius	vnt.	2	
3.23.5. Eismo juostos plotis	m	Esamas	
3.24. Esamas: Kiti inžineriniai statiniai – Šaligatvis, statinio unikalus Nr. 4400-5511-2815 Projektuojamas: Kelias (gatvė) - Dviračių takas: rekonstravimas (I grupės nesudėtingasis)			
3.24.1. Kategorija		F	
3.24.2. Ilgis*	km	0,123	
3.24.3. Važiuojamosios dalies plotis	m	2,0	
3.24.4. Eismo juostų skaičius	vnt.	2	
3.24.5. Eismo juostos plotis	m	1,0	
3.25. Kelias (gatvė) - Vyžuonų g.: kapitalinis remontas, statinio unikalus Nr. 8294-0116-6013 (II grupės nesudėtingasis)			
3.25.1. Kategorija		-	*Projekto sprendiniai nekeičia gatvės rodiklių. Kapitališkai remontuojamas plotas: 53,10 m^2.*
3.25.2. Ilgis*	km	0,481	
3.25.3. Važiuojamosios dalies plotis	m	Esamas	
3.25.4. Eismo juostų skaičius	vnt.	2	
3.25.5. Eismo juostos plotis	m	Esamas	
3.26. Esamas: Kiti inžineriniai statiniai – Šaligatvis, statinio unikalus Nr. 4400-5511-2970			

Pavadinimas	Mato vienetas	Kiekis	Pastabos
1	2	3	4
Projektuojamas: Kelias (gatvė) - Pėsčiųjų ir dviračių takas: rekonstravimas (I grupės nesudėtingasis)			
3.26.1. Kategorija		E	
3.26.2. Ilgis*	km	0,381	
3.26.3. Važiuojamosios dalies plotis	m	4,0-4,50	
3.26.4. Eismo juostų skaičius	vnt.	4	
3.26.5. Eismo juostos plotis	m	0,75-1,25	
3.27. Kelias (gatvė) - Žemaitės gatvė: kapitalinis remontas, statinio unikalus Nr. 4400-4273-6525 (Neypatingasis)			
3.27.1. Kategorija		D	*Projekto sprendiniai nekeičia gatvės rodiklių. Kapitališkai remontuojamas plotas: 162,44 m^2.*
3.27.2. Ilgis*	km	0,414	
3.27.3. Važiuojamosios dalies plotis	m	Esamas	
3.27.4. Eismo juostų skaičius	vnt.	2	
3.27.5. Eismo juostos plotis	m	Esamas	
3.28. Esamas: Kiti inžineriniai statiniai – Šaligatvis, statinio unikalus Nr. 4400-5511-2991 Projektuojamas: Kelias (gatvė) - Pėsčiųjų ir dviračių takas: rekonstravimas, (I grupės nesudėtingasis)			
3.28.1. Kategorija		E	
3.28.2. Ilgis*	km	0,197	
3.28.3. Važiuojamosios dalies plotis	m	3,5-4,50	
3.28.4. Eismo juostų skaičius	vnt.	4	
3.28.5. Eismo juostos plotis	m	0,75-1,25	
3.29. Kelias (gatvė) - Palangos g.: kapitalinis remontas, statinio unikalus Nr. 4400-3146-6407 (Neypatingasis)			
3.29.1. Kategorija		D	*Projekto sprendiniai nekeičia gatvės rodiklių. Kapitališkai remontuojamas plotas: 33,51 m^2.*
3.29.2. Ilgis*	km	0,288	
3.29.3. Važiuojamosios dalies plotis	m	Esamas	
3.29.4. Eismo juostų skaičius	vnt.	2	
3.29.5. Eismo juostos plotis	m	Esamas	
VI. KITI STATINIAI			
6.1. Kiti inžineriniai statiniai - Automobilių stovėjimo aikštelė: kapitalinis remontas, statinio unikalus Nr. 4400-6844-1336 (II grupės nesudėtingasis)			
6.1.1.Esamas bendrasis plotas*	m^2	800	*Kapitališkai remontuojamas plotas: 32,12 m^2.*
6.2. Kiti inžineriniai statiniai - Automobilių stovėjimo aikštelė: kapitalinis remontas, statinio unikalus Nr. 4400-6844-1290 (II grupės nesudėtingasis)			
6.2.1.Esamas bendrasis plotas*	m^2	2359	*Kapitališkai remontuojamas plotas: 137,47 m^2.*
V ETAPAS			
J. BASANAVIČIAUS G.			

Pavadinimas	Mato vienetas	Kiekis	Pastabos
1	2	3	4
(Nuo Vaižganto g. iki Palangos g.)			
V. INŽINERINIAI TINKLAI			
5.1. Nuotekų (lietaus) šalinimo tinklai (L1) (neypatingasis statinys) • **Laisva valstybinė žemė;** • **sklypo unik. Nr. 4400-2312-0547;**			
5.1.1.Inžinerinių tinklų ilgis*	m	75,0	
5.1.2. Vamzdžio skersmuo	mm	200, 250	
5.2. Nuotekų (lietaus) šalinimo tinklai (L1) (nesudėtingasis I gr. statinys) • **Laisva valstybinė žemė;** • **sklypo unik. Nr. 4400-5351-1087**			
5.2.1.Inžinerinių tinklų ilgis*	m	5,1	
5.2.2. Vamzdžio skersmuo	mm	200	
5.3. Nuotekų (lietaus) šalinimo tinklai (L1) (nesudėtingasis I gr. statinys) • **Laisva valstybinė žemė;** • **sklypo unik. Nr. 4400-4165-3590**			
5.3.1.Inžinerinių tinklų ilgis*	m	6	
5.3.2. Vamzdžio skersmuo	mm	200	
5.4. Nuotekų (lietaus) šalinimo tinklai (L1) (neypatingasis statinys) • **Laisva valstybinė žemė;**			
5.4.1.Inžinerinių tinklų ilgis*	m	211,1	
5.4.2. Vamzdžio skersmuo	mm	200, 250	
5.5. Nuotekų (lietaus) šalinimo tinklai (L1) (nesudėtingasis I gr. statinys) • **Laisva valstybinė žemė;**			
5.5.1.Inžinerinių tinklų ilgis*	m	12,9	
5.5.2. Vamzdžio skersmuo	mm	200	
5.6. Nuotekų (lietaus) šalinimo tinklai (L1) (neypatingasis statinys) • **Laisva valstybinė žemė;**			
5.6.1.Inžinerinių tinklų ilgis*	m	331.8	
5.6.2. Vamzdžio skersmuo	mm	200, 250	

* Žvaigždute pažymėti rodikliai apskaičiuojami vadovaujantis Nekilnojamojo turto kadastrinių matavimų ir kadastro duomenų surinkimo taisyklėmis, kurias tvirtina Lietuvos Respublikos žemės ūkio ministras. Baigus statybą ir atlikus kadastrinius matavimus šie rodikliai gali turėti neesminių nukrypimų [5.39].

Statinio projekto vadovas _____Rimvydas Juodka_____

(vardas, pavardė, parašas, kvalifikacijos atestato arba pažymos Nr., data)

AIŠKINAMASIS RAŠTAS

Turinys

1. Bendrieji duomenys ... 3
2. Projekto rengimo pagrindas ... 4
   2.1. Privalomieji projekto rengimo dokumentai ... 4
   2.2. Pagrindiniai normatyviniai, kiti dokumentai ir duomenys, kuriais vadovaujantis parengtas projektas: ... 4
   2.3. Pažintiniai duomenys (esama būklė) ... 6
   2.4. Vietovės geologinės ir hidrogeologinės sąlygos ... 7
   2.5. Aktualūs teritorijų planavimo dokumentai ... 9
   2.6. Įskaitiniai eismo įvykiai ... 13
3. Projektiniai sprendimai ... 15
   3.1. Paruošiamieji darbai ... 15
   3.2. Esamų tinkamų naudoti medžiagų panaudojimas ... 15
   3.3. Planiniai sprendiniai ... 15
   3.4. Dangų konstrukcijos klasės nustatymas ... 17
   3.5. Eismo organizavimas ... 19
   3.6. Gatvės išilginis ir skersinis profilis ... 19
   3.7. Apšvietimas ... 19
   3.8. Apželdinimas ... 20
   3.9. Saugomos teritorijos, NATURA 2000 ir Kultūros paveldo objektai ... 21
   3.10. Gretimi projektai ... 22
   3.11. Paviršinio vandens nuvedimas ir sankasos drenažas ... 23
   3.12. Kiti inžineriniai tinklai ... 23
   3.13. Sprendimai žmonių su negalia reikmėms ... 23
   3.14. Statybinės atliekos ... 24
   3.15. Projektinių sprendinių poveikis aplinkai ir visuomenės sveikatai ... 26
   3.16. Sprendinių atitiktis privalomiesiems ir teritorijų planavimo dokumentams ... 26
   3.17. Triukšmas ir vibracija ... 26
   3.18. Aplinkos oro užterštumas ... 27
4. KITA INFORMACIJA ... 28
   4.1. Tretieji asmenys ... 28

4.2. Pastabos: 28

1. BENDRIEJI DUOMENYS

PROJEKTO PAVADINIMAS – **„Pėsčiųjų ir dviračių takų (susisiekimo komunikacijų statiniai) J. Basanavičiaus gatvėje, Utenoje rekonstravimo projektas“**;

STATYTOJAS – Utenos rajono savivaldybė;

UŽSAKOVAS – Utenos rajono savivaldybės administracija;

STATINIŲ GRUPĖS – susisiekimo komunikacijos, inžineriniai tinklai;

STATINIO PARSKIRTIS – gatvės, vandentiekio ir nuotekų šalinimo tinklai;

STATYBOS RŪŠIS – rekonstravimas, kapitalinis remontas, nauja statyba;

STATINIO KATEGORIJA – ypatingasis statinys, nesudėtingasis statinys;

STATYBOS VIETA – Utenos m. J. Basanavičiaus g. ruožas nuo Pramonės g. iki J. Basanavičiaus g. 108D ir ruožas nuo Pievų g. iki Palangos g.

PROJEKTO PARENGIMO LAIKAS – 2026 m.;

STATINIO PROJEKTO ETAPAS IR SUDĖTIS: Etapas – Projektiniai pasiūlymai,

SUDĖTIS - pagal STR 1.04.04:2017 „Statinio projektavimas, projekto ekspertizė“;

Projektavimo tikslai:

Vadovaujantis galiojančiais normatyviniais statybos techniniais dokumentais, projektavimo užduotimi parengti projektą, kurio tikslai suprojektuoti:

- pėsčiųjų ir dviračių takus;
- lietaus nuotekų tinklus;
- apšvietimo tinklus.

Projektiniai sprendiniai atitinka:

Privalomus projekto rengimo dokumentus, esminius statinio architektūros. Taip pat, normatyvinius statybos techninius, normatyvinius statinio saugos ir paskirties dokumentų reikalavimus. Sprendiniai nepažeidžia valstybės, neįgaliųjų integracijos visuomenės ir trečiųjų asmenų interesų.

Techninį darbo projektą išskirti į etapus:

- I etapas – Pėsčiųjų ir dviračių tako, apšvietimo ir lietaus nuotekų įrengimo darbai atkarpoje tarp Pramonės g. ir J. Basanavičiaus g. 108D.
- II etapas – Pėsčiųjų ir dviračių tako, apšvietimo ir lietaus nuotekų įrengimo darbai atkarpoje tarp Vaižganto g. ir Pievų g.
- III etapas – Pėsčiųjų ir dviračių tako atkarpoje tarp Vaižganto g. ir Palangos g. įrengimo darbai.

- IV etapas – Pėsčiųjų ir dviračių tako atkarpoje tarp Vaižganto g. ir Palangos g. apšvietimo įrengimo darbai.
- V etapas – Pėsčiųjų ir dviračių tako atkarpoje tarp Vaižganto g. ir Palangos g. lietaus nuotekų darbai.
- VI etapas – Pėsčiųjų ir dviračių perėjos Molėtų–J. Basanavičiaus g. sankryžoje įrengimo darbai.

2. PROJEKTO RENGIMO PAGRINDAS

2.1. Privalomieji projekto rengimo dokumentai

Projektavimo užduotis;
Nuosavybės dokumentai;
Nekilnojamojo daikto kadastrinių matavimų byla;
Kiti dokumentai.

2.2. Pagrindiniai normatyviniai, kiti dokumentai ir duomenys, kuriais vadovaujantis parengtas projektas:

- LR Statybos įstatymas (Žin., 1996; Nr. 32-788; 2017; Nr. I-1240);
- Statybos techninis reglamentas STR 1.04.04:2017 „Statinio projektavimas, projekto ekspertizė“, patvirtintas LR aplinkos ministro 2016 m. lapkričio 7 d. įsakymu Nr. D1-738;
- Statybos techninis reglamentas STR 1.01.03:2017 „Statinių klasifikavimas“, patvirtintas LR aplinkos ministro 2016 m. spalio 27 d. įsakymu Nr. D1-713;
- Statybos techninis reglamentas STR 1.01.08:2002 „Statinio statybos rūšys“, patvirtintas LR aplinkos ministro 2002 m. gruodžio 12 d. įsakymu Nr. 622;
- Statybos techninis reglamentas STR 1.05.01:2017 „Statybą leidžiantys dokumentai. Statybos užbaigimas. Statybos sustabdymas. Savavališkos statybos padarinių šalinimas. Statybos pagal neteisėtai išduotą statybą leidžiantį dokumentą padarinių šalinimas“, patvirtintas LR aplinkos ministro 2016 m. gruodžio 12 d. įsakymu Nr. D1-878;
- Statybos techninis reglamentas STR 2.06.04:2014 „Gatvės ir vietinės reikšmės keliai. Bendrieji reikalavimai“, patvirtintas LR Aplinkos ministro 2011 m. gruodžio 2 d. įsakymu Nr. D1-933;
- Kelių techninis reglamentas KTR 1.01:2008 „Automobilių keliai“, patvirtintas LR aplinkos ministro ir LR susisiekimo ministro 2008 m. sausio 9 d. įsakymu Nr. D1-11/3-3;

- Automobilių kelių dangos konstrukcijos asfalto sluoksnių įrengimo taisyklės ĮT ASFALTAS 25, patvirtintos AB Lietuvos automobilių kelių direkcijos generalinio direktoriaus 2024 m. vasario 14 d. įsakymu Nr. VE-30;
- Automobilių kelių asfalto mišinių techninių reikalavimų aprašas – TRA ASFALTAS 25, patvirtintas AB Lietuvos automobilių kelių direkcijos generalinio direktoriaus 2024 m. vasario 14 d. įsakymu Nr. VE-29;
- Automobilių kelių dangos konstrukcijos sluoksnių be rišiklių įrengimo taisyklės ĮT SBR 19, patvirtintos LR automobilių kelių direkcijos prie Susisiekimo ministerijos direktoriaus 2019 m. gruodžio 23 d. Nr. V-194;
- Automobilių kelių mineralinių medžiagų mišinių, naudojamų sluoksniams be rišiklių, techninių reikalavimų aprašas TRA SBR 19, patvirtintos LR automobilių kelių direkcijos prie Susisiekimo ministerijos direktoriaus 2019 m. gruodžio 20 d. įsakymu Nr. V-191;
- Automobilių kelių mineralinių medžiagų techninių reikalavimų aprašas TRA UŽPILDAI 19, patvirtintos LR automobilių kelių direkcijos prie Susisiekimo ministerijos direktoriaus 2019 m. birželio 17 d. Nr. V-110;
- Automobilių kelių asfalto dangų priežiūrai skirtų medžiagų ir medžiagų mišinių techninių reikalavimų aprašas TRA APM 10, patvirtintos LR automobilių kelių direkcijos prie Susisiekimo ministerijos direktoriaus 2010 m. birželio 17 d. įsakymu Nr. V-150;
- Automobilių kelių žemės darbų atlikimo ir žemės sankasos įrengimo taisyklės ĮT ŽS 17, patvirtintos LR automobilių kelių direkcijos prie Susisiekimo ministerijos direktoriaus 2017 m. balandžio 3 d. įsakymu Nr. V-111;
- Kelių ženklinimo medžiagų naudojimo ir ženklinimo įrengimo taisyklės ĮT ŽM 12, patvirtintos LR automobilių kelių direkcijos prie Susisiekimo ministerijos direktoriaus 2012 m. lapkričio 16 d. įsakymu Nr. V-389;
- Kelių ženklinimo medžiagų techninių reikalavimų aprašas TRA ŽM 12, patvirtintos LR automobilių kelių direkcijos prie Susisiekimo ministerijos direktoriaus 2012 m. lapkričio 16 d. įsakymu Nr. V-390;
- Kelio ženklų įrengimo ir vertikaliojo ženklinimo taisyklės, patvirtintos LR susisiekimo ministro 2012 m. sausio 31 d. įsakymu Nr. 3-83;
- Kelių horizontaliojo ženklinimo taisyklės, patvirtintos LR susisiekimo ministro 2012 m. sausio 31 d. įsakymu Nr. 3-82;

- Kelio ženklų atramų parinkimo, projektavimo ir įrengimo taisyklės PĮT KŽA 08, patvirtintos LR automobilių kelių direkcijos prie Susisiekimo ministerijos direktoriaus 2008 m. rugsėjo 29 d. įsakymu Nr. V-298;
- Automobilių kelių vertikaliųjų kelio ženklų įrengimo taisyklės ĮT VŽ 14, patvirtintos 2014 m. kovo 7 d. Nr. V-81;
- Automobilių kelių darbo vietų aptvėrimo ir eismo reguliavimo taisyklės T DVAER 12, patvirtintos LR automobilių kelių direkcijos prie Susisiekimo ministerijos direktoriaus 2012 m. balandžio 16 d. įsakymu Nr. V-87;
- DT 5-00 „Saugos ir sveikatos taisyklės statyboje“;
- LR specialiųjų žemės naudojimo sąlygų įstatymas 2019 m. birželio 6 d. Nr. XIII-2166;
- Automobilių kelių standartizuotų dangų konstrukcijų projektavimo taisykles, patvirtintos LR automobilių kelių direkcijos prie Susisiekimo ministerijos direktoriaus įsakymu Nr. 3-127;
- Dviračių ir pėsčiųjų eismo infrastruktūros planavimo ir projektavimo taisyklės.
- Statybos techninis reglamentas STR 2.03.01:2019 „Statinių prieinamumas“

Pastaba: Nustojus galioti kažkuriam teisės aktui, vadovautis jį keičiančiu teisės aktu

2.3. Pažintiniai duomenys (esama būklė)

J. Basanavičiaus g. takų įrengimo darbai bus vykdomi Utenos miesto ribose, pietvakarinėje miesto dalyje (žr. 1 pav.), šalia Valstybinės reikšmės magistralinio kelio A6 (J. Basanavičiaus g.). Teritorija, kurioje vykdomi projektavimo darbai, patenka į kultūros paveldo ar į kitas saugomas teritorijas.

1 pav. Objekto vieta

Takai projektuojami šalia gyvenamųjų namų, kitų paskirties pastatų. Atkarpoje nuo Pramonės g. iki J. Basanavičiaus g. 108D yra esamas takas, iš asfalto, kuriuo plotis svyruoja nuo 1,50 iki 2,00 m. Atkarpoje nuo Vaižganto g. iki Pievų g. takas yra iš skirtingos dangos: asfalto, trinkelių, plytelių. Tako plotis svyruoja nuo 2,0 iki 4,50 m.

Šaligatvių ir takų dangos daugelyje vietų yra prastos būklės: ištrupėjusios, duobėtos, sutrūkinėjusios ir užterštos, o lietingu metu jose kaupiasi vanduo. Gatvėje įrengtas apšvietimas.

Nagrinėjama teritorija nepatenka į NATURA 2000 saugomas teritorijas, tačiau patenka į 2 kultūros paveldo teritorijas.

Darbų zoną kerta vandentiekio, buitinių nuotekų, lietaus nuotekų, elektros, dujų, šilumos, telekomunikacijų tinklai.

2.4. Vietovės geologinės ir hidrogeologinės sąlygos

2 pav. Inžinerinių geologinių tyrimų sklypo vieta

Atlikto tyrimo išvados ir rekomendacijos (gr. 1.1-1.6):

- Tiriamojo sklypo sąlygos, inžineriniu geologiniu požiūriu yra vidutinio sudėtingumo.
- Sklype sutinkami technogeniniai (t IV) gruntai ir natūralūs vėlyvojo Nemuno ledynmečio, Baltijos stadijos fliuvioglacialiniai (f III bl) dariniai ir kraštiniai glacialiniai (gt III bl) dariniai.

- Piltinis gruntas aptinkamas beveik visuose gręžiniuose išskyrus Gr. 1.1 iki 0,6 – 2,4 m gylio. Jis sudarytas iš puraus (IGS-1) mažai dulkingas molingas gerai išrūšiuotas žvyringas smėlis.
- Fliuvioglacialinius (f III bl) darinius sudaro purus (IGS-2) mažai dulkingas molingas gerai išrūšiuotas smėlis vidutinio tankumo (IGS-3), tankus (IGS-5) mažai dulkingas molingas blogai išrūšiuotas smėlis ir vidutinio tankumo (IGS-4) blogai išrūšiuotas smėlis.
- Kraštinius glacialinius (gt III bl) darinius sudaro vidutinio stiprumo (IGS-6) smėlingas mažo plastiškumo molis.
- Požeminis gruntinis vanduo iki 4,0 m gylio buvo pasiektas tik Gr. 1.2, 1.1 0,5 – 2,5 m gylyje (a.a. 118,99 – 121,91 m). Vanduo sutinkamas mažai dulkingam molingam blogai išrūšiuotam smėlyje ir mažai dulkingam molingam gerai išrūšiuotam smėlyje. Lietingais laikotarpiais ir pavasarinių atlydžių metu virš smulkių gruntų gali kauptis podirvio vanduo.
- Pateiktos gruntų geotechninių rodiklių vertės taikytinos tik su sąlyga, kad gruntai bus apsaugoti nuo gamtinės sąrangos suardymo, peršalimo, išdžiūvimo bei išmirkimo.

Atlikto tyrimo išvados ir rekomendacijos (gr. 1-14):

- Tiriamojo sklypo sąlygos, inžineriniu geologiniu požiūriu yra vidutinio sudėtingumo.
- Sklype sutinkami biogeniniai (b IV) dariniai, technogeniniai (t IV) gruntai ir natūralūs vėlyvojo Nemuno ledynmečio, Baltijos stadijos fliuvioglacialiniai (f III bl) dariniai ir kraštiniai glacialiniai (gt III bl) dariniai.
- Pelkių gruntas aptinkamas tik 5,10 gręžiniuose nuo 2,0 – 2,8 iki 4,2 – 4,4 m gylio. Jis sudarytas iš gerai susiskaidžiusios smėlingos durpės (IGS-1).
- Piltinis gruntas aptinkamas visuose gręžiniuose iki 0,3 – 4,2 m gylio. Jis sudarytas iš puraus (IGS-2), vidutinio tankumo (IGS-3) vidutinio rupumo smėlio, puraus (IGS-4), labai tankaus (IGS-5) žvyro, puraus (IGS-6), vidutinio tankumo (IGS-7) smėlio ir vidutinio stiprumo (IGS-14) smėlingas mažo plastiškumo molis.
- Fliuvioglacialinius (f III bl) darinius sudaro purus (IGS-8) mažai dulkingas molingas gerai išrūšiuotas smėlis vidutinio tankumo (IGS-9), tankus (IGS-10) blogai išrūšiuotas smėlis ir mažai dulkingas molingas blogai išrūšiuotas smėlis labai tankus (IGS-11), tankus (IGS-12).
- Kraštinius glacialinius (gt III bl) darinius sudaro vidutinio stiprumo (IGS-13) smėlingas mažo plastiškumo molis.
- Požeminis gruntinis vanduo iki 3,8 - 6,0 m gylio buvo pasiektas tik Gr.5,8,9,10,14 0,9 – 4,3 m gylyje (a.a. 101,50 – 109,26 m). Vanduo sutinkamas piltinuose gruntuose ir mažai dulkingam

molingam gerai išrūšiuotam smėlyje. Lietingais laikotarpiais ir pavasarinių atlydžių metu virš smulkių gruntų gali kauptis podirvio vanduo.

- Pateiktos gruntų geotechninių rodiklių vertės taikytinos tik su sąlyga, kad gruntai bus apsaugoti nuo gamtinės sąrangos suardymo, peršalimo, išdžiūvimo bei išmirkimo.

2.5. Aktualūs teritorijų planavimo dokumentai

Remiantis Utenos miesto teritorijos bendrojo plano keitimo pagrindiniu brėžiniu, planuojama teritorija patenka į inžinerinės infrastruktūros ir inžinerinės infrastruktūros koridorių zonas. Objektas projektuojamas greta gyvenamųjų, sodininkų bendrijų, rekreacinių, paslaugų ir miesto centro zonų. (žr. 3 pav.).

FUNKCINĖS ZONOS

Funkcinės zonos riba

1-GM Funkcinės zonos indeksas

Neurbanizuotos ir neurbanizuojamų teritorijų funkcinės zonos

Miškų ir miškingų teritorijų zona

MA Ekosistemų apsaugos miškų zona

Rekreacinių miškų zonos

MI Intensyvaus naudojimo miško parkai

ME Ekstensyvaus naudojimo miesto miškai

Konservacinės teritorijos zona

C Konservacinės teritorijos zona

Vandenų zona

H Vandenų zona

Urbanizuotos ir numatomos urbanizuoti teritorijų funkcinės zonos

Centrų zona

CP Pagrindinio centro zona

CR Miesto dalies centro zona

Gyvenamoji zona

GI Intensyvaus užstatymo gyvenamoji zona

GV Vidutinio užstatymo intensyvumo gyvenamoji zona

GM Mažo užstatymo intensyvumo gyvenamoji zona

SB Sodininkų bendrijų zona

SK Specializuotų kompleksų zona

P Pramonės ir sandėliavimo zona

II Inžinerinės infrastruktūros zona

IK Inžinerinės infrastruktūros koridorių zona

BZI Intensyviai naudojamų želdynų zona

BZE Ekstensyviai naudojamų želdynų zona

Kitos zonos

KD Didelio užstatymo intensyvumo paslaugų zona

KV Vidutinio užstatymo intensyvumo paslaugų zona

R Rekreacinė zona

Gamtinis karkasas

Geosistemų vidinio stabilizavimo arealai

Migraciniai koridoriai

Degraduotos migracinių koridorių atkarpos

3 pav. Ištrauka iš Utenos miesto teritorijos bendrojo plano keitimo pagrindinio brėžinio

Vadovaujantis Utenos miesto teritorijos bendrojo plano keitimo susisiekimo infrastruktūros brėžiniu, J. Basanavičiaus g. yra pagrindinė gatvė. Gatvėje yra planuojamos dviračių trasos.

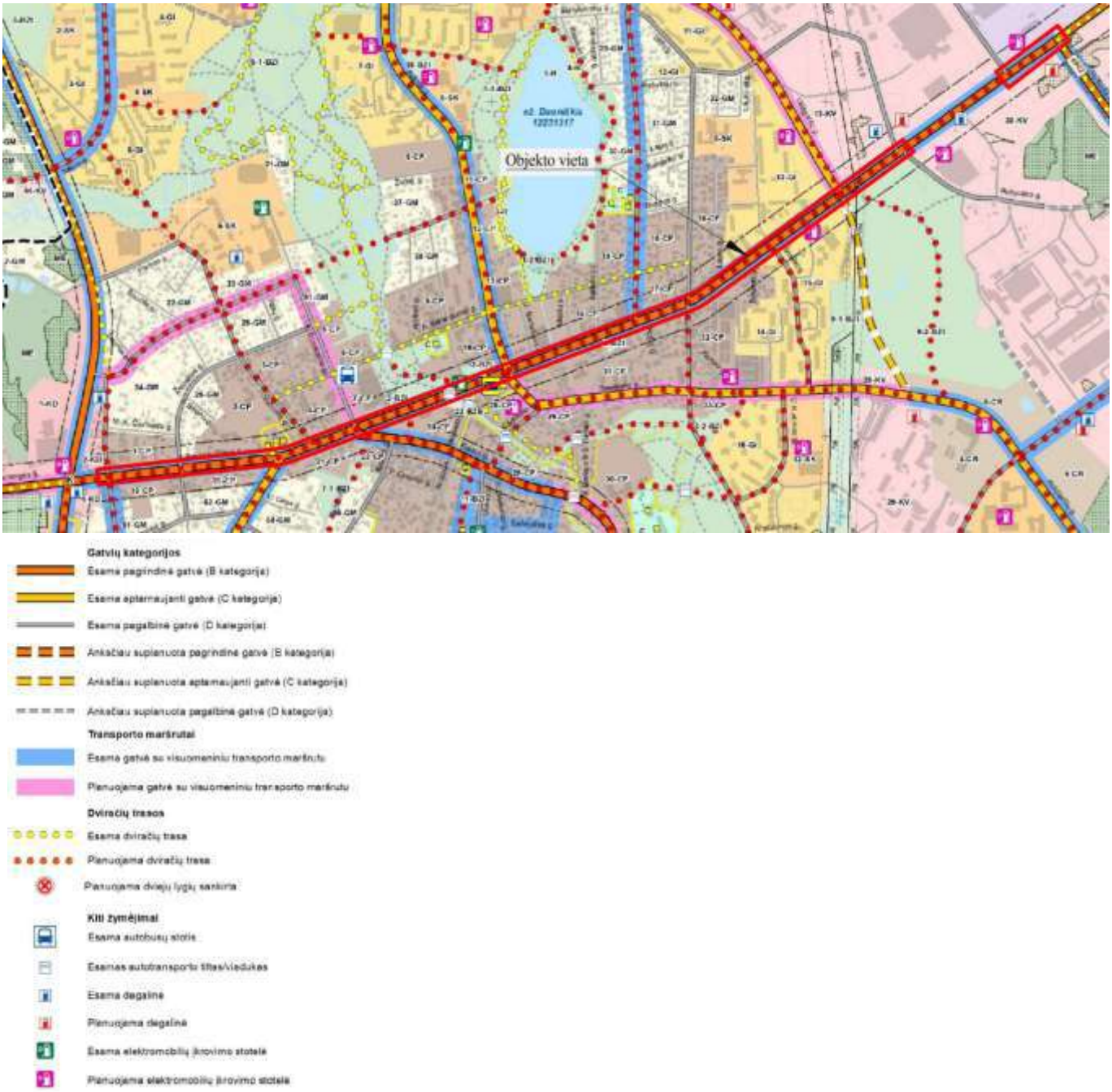

4 pav. Ištrauka iš Utenos miesto teritorijos bendrojo plano keitimo susisiekimo infrastruktūros brėžinio

Pagal Utenos miesto darnaus judumo planą, J. Basanavičiaus g. (atkarpa Nr. 3, 4, 5) siūloma įrengti infrastruktūrą, pritaikytą bevariklio transporto ir mikrojudumo priemonėms. Abejose atkarpose rekomenduojama įrengti pėsčiųjų ir dviračių takus (žr. 5 pav.).

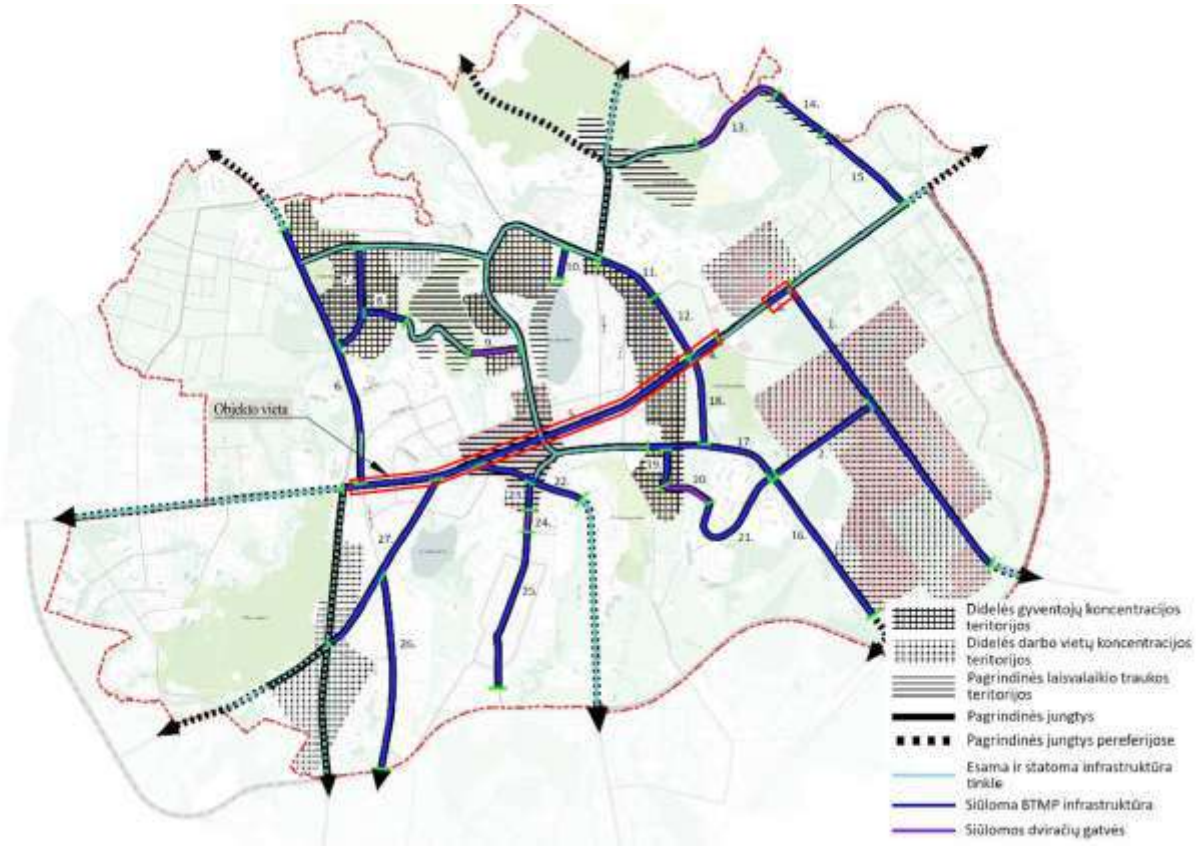

5 pav. Siūlomas bevariklio transporto ir mikrojudumo priemonių infrastruktūros tinklas (šaltinis: Utenos miesto darnaus judumo planas)

2.6. Įskaitiniai eismo įvykiai

J. Basanavičiaus g. per 2022-2025 m. įvyko 8 įskaitiniai eismo įvykiai, kurių metu 9 žmonės buvo sužeisti, 7 iš jų - lengvai sužeisti (žr. Lentelę 1).

Lentelė 1. Įskaitiniai eismo įvykiai 2022-2025 m.

Nr.	Vieta	Data ir laikas	Eismo įvykio rūšis	Eismo įvykio schema	Žuvo	Sužeista	Paros metas	Meteorologinės sąlygos	Kelio dangos būklė	Eismo dalyvis, sukėlęs eismo įvykį
1.	J. Basanavičiaus g. 90	2025-05-17 10:26	Užvažiavimas ant pėsčiojo	Pėsčiasis pėsčiųjų perėjoje ne sankryžoje	0	1 (Sunkiai sužeista)	Diena	Giedra	Sausas asfaltas	Automobilio vairuotojas
2.	J. Basanavičiaus g. 90	2022-12-16 12:39	Užvažiavimas ant pėsčiojo	Kiti užvažiavimai ant pėsčiojo pažymėtoje perėjoje	0	2	Diena	Apsiniaukę	Šlapias asfaltas	Automobilio vairuotojas
3.	J. Basanavičiaus g. 86	2023-07-08 10:20	Susidūrimas	Atsitrenkimas į galą	0	1 (Lengvai sužeista)	Diena	Giedra	Sausas asfaltas	Automobilio vairuotojas
4.	Lauko g. 3	2023-03-23 12:00	Užvažiavimas ant pėsčiojo	Pėsčiasis pereina kelią sankryžoje	0	1 (Lengvai sužeista)	Diena	Apsiniaukę	Sausas asfaltas	Automobilio vairuotojas
5.	J. Basanavičiaus g. 59	2025-01-15 15:50	Užvažiavimas ant pėsčiojo	Pėsčiasis pereina kelią sankryžoje	0	1 (Lengvai sužeista)	Tamsus paros metas	Lijundra	Šlapias asfaltas	Automobilio vairuotojas

Nr.	Vieta	Data ir laikas	Eismo įvykio rūšis	Eismo įvykio schema	Žuvo	Sužeista	Paros metas	Meteorologinės sąlygos	Kelio dangos būklė	Eismo dalyvis, sukėlęs eismo įvykį
6.	J. Basanavičiaus g. 57	2025-11-28 23:09	Kiti eismo įvykiai	Atsitrenkimas į atitvarus	0	1 (Lengvai sužeista)	Tamsus paros metas	Giedra	Šlapias asfaltas	Automobilio vairuotojas
7.	J. Basanavičiaus g. 52	2022-03-30 17:07	Užvažiavimas ant pėsčiojo	Pėsčiasis pereina kelią sankryžoje	0	1	Diena	Giedra	Sausas asfaltas	Automobilio vairuotojas
8.	J. Basanavičiaus g. 3	2023-01-02 14:35	Susidūrimas su dviračiu	Šoninis susidūrimas, nesukant nei vienai TP	0	1 (Lengvai sužeista)	Diena	Lietus	Šlapias asfaltas	Automobilio vairuotojas
				Iš viso:	0	9				

6 pav. Įskaitiniai eismo įvykiai 2022-2025 m.

3. PROJEKTINIAI SPRENDIMAI

Projektas rengiamas vadovaujantis Statinio projekto rengimo užduotimi (pateikiama prieduose).

Darbų rūšys – rekonstravimas, kapitalinis remontas, nauja statyba.

3.1. Paruošiamieji darbai

Prieš pradedant vykdyti pagrindinius statybos darbus atliekami reikalingi paruošiamieji darbai: laikinas esamų medžių apsaugojimas statybos darbų metu, krūmų pašalinimas, statybos ir medžiagų sandėliavimo aikštelių įrengimas. Statybos metu statybos vietos aptveriamos. Minimalus kiekis statybinių medžiagų, reikalingų rangos darbams bus sandėliuojamos suderintuose su Statytoju vietose.

Darbai turi būti vykdomi griežtai pagal projektą, pasirašant nustatyta tvarka darbų aktus, vykdant statybos priežiūrą vykdančių tarnybų reikalavimus, turint gaminių sertifikavimo arba kitus kokybę įrodančius dokumentus.

Projekte numatyti reikalavimai medžiagoms, gaminiams, darbų vykdymui pagal turimus pradinius duomenis. Statybos metu atsiradus nenumatytoms aplinkybėms, šie reikalavimai gali būti patikslinti.

3.2. Esamų tinkamų naudoti medžiagų panaudojimas

Projekte numatoma panaudoti esamą asfaltą, įdedant į skaldos pagrindą NAG iki 30 %. Naudotos asfalto granulės (NAG) gaunamos susmulkinant frezuotą asfaltą. Asfalto granulių savybės turi būti tokios, kad atsižvelgiant į panaudojimo tikslą ir pridedamą kiekį, būtų galima pagaminti kelių tiesimo medžiagų mišinius, kurie atitiktų norminių dokumentų techninius reikalavimus. Naudoto asfalto granulėse neturi būti kenksmingų medžiagų. Kiekis pateiktas darbų kiekių žiniaraštyje.

3.3. Planiniai sprendiniai

Projekte numatoma šalia J. Basanavičiaus g. suprojektuoti/atnaujinti infrastruktūrą dviračių ir pėsčiųjų eismui. Įrengiami pėsčiųjų ir dviračių takai bus naudojamas susisiekimui.

I etape tarp Pramonės g. ir J. Basanavičiaus g. 108D planuojama įrengti dviračių taką 2,5 m pločio iš asfalto ir šalia pėsčiųjų taką 1,50-2,0 m iš trinkelių. Sutvarkoma viešojo autobuso stotelė, įrengiant I tipo paviljoną ir šiukšliadėžę. Kitoje kelio pusėje įrengiamas takas iki esamos stotelės.

II etape tarp Pievų g. ir Vaižganto g. įrengiamas dviračių takas 2,5 m pločio iš asfalto ir šalia pėsčiųjų takas 1,50 m iš trinkelių. Sutvarkoma viešojo autobuso stotelė, įrengiant I tipo paviljoną ir šiukšliadėžę.

III etape nuo Vaižganto g. iki Vyžuonos upės projektuojamas dviračių takas 2,0-2,5 m pločio iš asfalto ir šalia pėsčiųjų takas 1,50-2,0 m iš trinkelių. Sutvarkomos viešojo autobuso stotelės, įrengiant 2 vnt. I tipo paviljonus ir šiukšliadėžės. Pk. 2+82 – Pk. 3+08 sutvarkomas esamos automobilių stovėjimo vietos. Vietos plotis projektuojamas 2,60 m, danga – trinkelės.

Tilto per Vyžuonos upę danga nekeičiama, numatomas tik horizontalusis ženklinimas, atskiriant dviratininkų ir pėsčiųjų srautus.

Nuo Vyžuonos upės tilto iki K. Donelaičio g. projektuojamas bendras dviračių-pėsčiųjų takas iš pilkos asfalto dangos, plotis – 2,50-4,0 m. Sutvarkoma viešojo autobuso stotelė, įrengiant II tipo paviljoną ir šiukšliadėžę.

Nuo K. Donelaičio g. iki Vyžuonų g. atkarpoje dėl vietos stokos projektuojamas tik dviračių takas, asfalto dangos, 2,0 m pločio. Vadovaujantis kelio taisyklėmis 48.5 punktu pėstiesiems draudžiama judėti dviračių takais, išskyrus atvejus, kai reikia pereiti į kitą dviračių tako pusę arba kai kelyje nėra šaligatvio ar pėsčiųjų tako ir šiais atvejais nebus trukdoma dviratininkų eismui.

Nuo Vyžuonų g. iki Palangos g. planuojama įrengti dviračių taką 2,0-2,5 m pločio iš asfalto ir šalia pėsčiųjų taką 1,50-2,0 m iš trinkelių. Sutvarkomos viešojo autobuso stotelės, įrengiant 1 vnt. I tipo paviljonus, 1 vnt. II tipo paviljonus ir šiukšliadėžės.

Pk. 3+38 projektuojama poilsio zoną, kur numato įrengti suoliukus, šiukšliadėžę, dviračių stovus ir dviračių remonto stotelę. Numato erdvė vežimėliais judantiems asmenims sustoti ir geriamojo vandens stotelės vieta, kuri bus įrengta kitu projektu. Taip pat apie kas 500 m projektuojamos poilsio aikštelės. Jos 1,50 m pločio ir 6,0 m ilgio. Aikštelėje numato įrengti suoliuką, šiukšliadėžę ir dviračių stovą, yra erdvė vežimėliais judantiems asmenims sustoti.

III etape įrengiamos pėsčiųjų tvorelės: Pk. 3+56 – Pk. 4+00, Pk. 4+05 – Pk. 4+44, Pk. 4+61 – Pk. 4+77, Pk. 4+85 – Pk. 5+30, Pk. 7+32 – Pk. 7+42, Pk. 9+48 – Pk. 9+94, Pk. 12+72 – Pk. 12+77, Pk. 13+43 – Pk. 14+40, Pk. 14+81 – Pk. 15+13, Pk. 15+38 – Pk. 15+88, Pk. 15+93 – Pk. 15+98, Pk. 18+85 – Pk. 19+37.

Esami laiptai yra naujai įrengiami. Numatoma suprojektuoti gelžbetoninius ir iš betoninių pakopų laiptus. Prie laiptų numatomi turėklai.

Pk. 18+83 sutvarkoma pėsčiųjų perėją. Perėjoje įrengiama salelė 10 m ilgio, 2,5 m pločio.

Takai, šaligatviai, poilsio aikštelės įrėminami vejos bordiūrais 1000x200x80. Vietomis atnaujinami gatvės bordiūrai. Jo viršutinė plokštuma ties šaligatviais ar žaliosiomis zonomis turi būti iškilusi virš važiuojamosios dalies 10-15 cm (bordiūrai 1000x300x150) prisiderinant prie esamo gatvės aukščio. Visi bordiūrai įrengiami ant betono pagrindo.

Projekte numatoma sutvarkyti nuovažas. Jų danga planuojama iš asfalto arba trinkelių. Nuovažas per pėsčiųjų ir dviračių taką numatyta iškelti iki pėsčiųjų ir dviračių tako aukščio kiek įmanoma. Turi būti numatyti sklandus perėjimai nuo takų iki nuovažos. Perėjimus daryti nemažiau kaip per 2 -3 m. Nuovažų vieta tikslinama statybų metu. Jeigu esama nuovaža skiriasi nuo pavaizduotos plane, pritaikyti pagal esamą padėtį.

Žalieji plotai už tako sutvarkomi priklausomai nuo įrengiamo šlaito pločio, bet ne mažiau kaip 0,50 m nuo vejos bordiūro, jeigu netrukdo privačių sklypų ribos. Projektuojami šlaitai 1:1 arba 1:1,5 , atsižvelgiant į situaciją (norint išsaugoti medį, vengiant įlįsti į svetimą sklypą) gali būti keičiamas.

Takų šoninėje apsaugos zonoje negali būti tvirtų (standžių) kliūčių: pastatų, aptvarų, sienų, kelio ženklų, medžių ir kitų objektų. Šoninė apsaugos zona matuojama nuo dviračių trasos dangos krašto.

Vykdant statybos darbus, išsaugoti besiribojančių sklypų riboženklius, juos sunaikinus, atstatyti savo lėšomis.

Ties inžineriniais tinklais žemės kasimo darbus vykdyti rankiniu būdu.

Projekto sprendiniai parinkti taip, kad nebūtų pažeisti trečiųjų šalių interesai.

Ties nuovažomis, reikia sklandžiai suvesti nuovažos dangą su esamo kelio, įvažiavimo dangos pločiu ir aukščiu.

Projektuojamo tako pradžia/pabaiga turi būti sklandžiai suvedama su esamomis dangomis.

3.4. Dangų konstrukcijos klasės nustatymas

Vadovaujantis Automobilių kelių standartizuotų dangų konstrukcijų projektavimo taisyklėmis Basanavičiaus g. esančioms nuovažoms parenkamos DK 0,1 dangos konstrukcijos.

Esami gruntai priskiriami F3 gruntų klasei. Projektuojamos gatvės vietoje įšalo gylis siekia 150 cm (Taisyklių 2 priedas). Vadovaujantis taisyklių T 6 lentele koeficientas parenkamas 0,5, atsižvelgus į parinktą dangos kontrakciją (DK 0,1) ir esamų gruntų klasę (F3) pirminį šalčiui atsparios dangos konstrukcijos storį gauname: 150 * 0,5 = 74 cm. Suskaičiuotas dangos konstrukcijos storis tikslinamas pagal Taisyklių 7 lentelę:

- Vietinės klimatinės sąlygos: nėra jokių specifinių klimato sąlygų ±0;
- Vandens poveikis dangos konstrukcijai: iki 1,5 m gylio po žemės sankasa nepasireiškia ilgalaikis arba trumpalaikis drėkinimas gruntiniu vandeniu ±0;
- Kelio padėtis: ≤ 2 m aukščio pylime ±0;
- Zona prie dangos: gyvenvietėje su iš dalies vandeniui nelaidžia zona prie dangos, taip pat su vandens nuleidimo įrenginiais, už gyvenvietės ribų su įrengtu drenažu arba su vandens nuleidimo įrenginiais -10;

Tikslinant dangos konstrukcijos storį gauname: **65 cm.**

Vadovaujantis Automobilių kelių standartizuotų dangų konstrukcijų projektavimo taisyklėmis, 13 lentele takams ir šaligatviams numatoma 45 cm storio šalčiui nejautri dangos konstrukcija.

Projekto brėžiniuose ir sąnaudų kiekių žiniaraščiuose numatoma dangos konstrukcija su skaldos pagrindu, rangos darbų pirkimo metu, bus galima pateikti lygiavertį pasiūlymą konstrukcijai su žvyro pagrindo sluoksniu.

<u>Nuovažų dangos konstrukcija DK 0,1 iš asfalto</u>

Asfalto pagrindo dangos sluoksnis iš mišinio AC 16 PD	0,08;
Skaldos pagrindo sluoksnis iš nesurištojo mišinio 0/45 su NAG priemaiša iki 30% (E_{V2} ≥120 MPa)	0,20;
Apsauginis šalčiui atsparus sluoksnis k≥1,0x10-5 m/s, (E_{V2} ≥80 MPa)	0,37;
Esamas sankasos gruntas (E_{V2} ≥45 MPa).	

<u>Nuovažų dangos konstrukcija DK 0,1 iš betoninių trinkelių (pėsčiųjų takui)</u>

Betoninės trinkelės 200x100x80	0,08;
Išlyginamasis sluoksnis iš skaldos atsijų 0/5	0,03;
Skaldos pagrindo sluoksnis iš nesurištojo mineralinių medžiagų mišinio 0/45 su NAG priemaiša iki 30% (E_{V2} ≥120 MPa)	0,15;
Apsauginis šalčiui atsparus sluoksnis k≥1,0x10-5 m/s, (EV2 ≥100 MPa)	0,39;
Esamas sankasos gruntas (E_{V2} ≥45 MPa).	

<u>Projektuojama pėsčiųjų tako/šaligatvio dangos konstrukcija</u>

Betoninės trinkelės 200x100x80	0,08;
Išlyginamasis sluoksnis iš skaldos atsijų 0/5	0,03;
Skaldos pagrindo sluoksnis iš nesurištojo mineralinių medžiagų mišinio 0/45 su NAG priemaiša iki 30% (E_{V2} ≥100 MPa)	0,15;
Šalčiui nejautrių medžiagų sluoksnis k≥1,0x10-5 m/s	0,19;
Esamas sankasos gruntas (E_{V2} ≥30 MPa).	

<u>Projektuojamo pėsčiųjų/dviračių tako dangos kontrakcija</u>

Asfalto pagrindo dangos sluoksnis iš mišinio AC 16 PD	0,08;
Skaldos pagrindo sluoksnis iš nesurištojo mišinio 0/45 su NAG priemaiša iki 30%	

(E_{V2} ≥120(100) MPa) 0,20;

Šalčiui nejautrių medžiagų sluoksnis k≥1,0x10-5 m/s 0,17;

Esamas sankasos gruntas (E_{V2} ≥30 MPa).

Detaliau žr. brėžinyje „Skersiniai profiliai“.

3.5. Eismo organizavimas

Eismas organizuojamas kelio ženklais bei horizontaliuoju ženklinimu. Ženklinimas turi būti atliekamas vadovaujantis pateiktais projekte brėžiniais, „Kelio ženklų įrengimo ir vertikaliojo ženklinimo taisyklėmis“ ir „Kelio ženklų atramų parinkimo, projektavimo ir įrengimo taisyklėmis“ PĮT KŽA 08. Horizontalusis gatvių ženklinimas turi būti atliekamas vadovaujantis „Kelių horizontaliojo ženklinimo taisyklėmis“. Kelio ženklai įrengiami tose vietose, kad būtų gerai matomi eismo dalyviams, kad juos būtų kuo patogiau įžiūrėti ir kad būtų kuo mažesnė tikimybė juos sugadinti. Ženklų matomumo neturi užstoti jokios kliūtys, taip pat jie neturi užstoti vienas kito ar kitaip trukdyti matomumą. Kelio ženklai, kurie įrengiami šalia tako turi būti įrengiami ≥ 2,50 m aukštyje, kad būtų išlaikytas aukščio gabaritas virš tako (STR 2.06.04:2014 39 lentelė). Ženklai gaminami iš cinkuotos skardos ir klijuojami šviesą atspindinčia plėvele, ženklų skydai parenkami „1“ dydžio. Jų atramos iš metalinių cinkuotų vamzdžių, atramų diametras parinktas priklausomai nuo kelio ženklų skydų išmatavimų.

3.6. Gatvės išilginis ir skersinis profilis

Rengiant pėsčiųjų ir dviračių tako išilginius profilius nuolydžiai buvo derinami prie esamų altitudžių. Išilginis dviračių tako nuolydžiai svyruoja nuo - 0,40 % iki 5,65 %, pėsčiųjų tako - 0,40 % iki 4,95 %.

Dviračių takas projektuojamas su 1,50-2,50 % skersiniu nuolydžiu, pėsčiųjų takas – 1,5-2,0 %, pėsčiųjų ir dviračių takas – 1,5-2,0 %.

Projektuojamos gatvės dangos skersiniai ir išilginiai nuolydžiai numatomi prisitaikant prie esamos situacijos, suvedant su kitomis dangomis, užtikrinant vandens nuvedimą į esamą paviršinio vandens surinkimo sistemą.

Naujai įrengiamų nuovažų danga turi būti suvedama su esamomis dangomis.

3.7. Apšvietimas

Numatoma rekonstruoti esamą gatvės apšvietimą, perkeliant esamas apšvietimo atramas į naujas vietas, pagal poreikį keičiant šviestuvus arba visiškai pakeičiant apšvietimo atramas, kad būtų užtikrintas tinkamas gatvės apšvietimas. Esamose ir naujai projektuojamose pėsčiųjų perėjose numatomas kryptinis apšvietimas.

3.8. Apželdinimas

Teritorija tvarkoma, vadovaujantis aplinkosauginiais reikalavimais želdinių šalinimui. Vadovaujantis LR želdynų įstatymu (Žin. 2007, Nr. 80-3215; 2010, Nr. 137-6990) ir LR Vyriausybės nutarimu „Dėl kriterijų, pagal kuriuos medžiai ir krūmai augantys ne miškų ūkio paskirties žemėje priskirtini saugotiniems, sąrašo patvirtinimo ir medžių ir krūmų priskyrimo saugotiniems“ (Žin., 2008, Nr. 33-1151) želdiniai, kurie auga miestų, miestelių gatvėse laikomi saugotinais, kai medžio skersmuo yra didesnis kaip 12 cm (matuojant 1,3 m aukštyje) ir priskiriami rūšiai: ąžuolai, uosiai, klevai, skroblai, skirpstai, guobos, bukai, vinkšnos, pušys, eglės, maumedžiai, pocūgės, kėniai, beržai, juodalksniai, liepos, gluosniai, šermukšniai, riešutmedžiai, kaštonai, miškinės obelys, miškinės kriaušės.

Projekte numatoma kirsti 109 saugotinus medžius. Prieš vykdant statybos darbus išsiimti leidimą medžių šalinimui.

Įgyvendinant projektinius sprendinius numatoma pašalinti trukdančius krūmus ir medžius. Kiti esami medžiai ir krūmai išsaugomi. Projekto topografinė nuotrauka ir brėžiniai gali turėti paklaidą, statybos metu paaiškėjus, kad esamas medis yra pakankamai nutolęs nuo važiuojamosios dalies ar kitų projektuojamų statinių bei netrukdo įgyvendinti sprendinius, o vykdant statybos darbus jo šaknys gali būti nepažeistos: tokį medį/medžius išsaugoti.

Statybos metu, atsiradus poreikiui pašalinti medžius, kurie bus už projektuojamų tinklų bei valymo įrenginių apsaugos zonos ribų, rangovas turės gauti atskirą leidimą medžių pašalinimui ir sumokėti savivaldybės nustatytą aplinkosauginį mokestį.

Rangovas turi apskaičiuoja kertamų medžių atkuriamąją vertę pagal Želdinių atkuriamosios vertės įkainius, patvirtintus Lietuvos Respublikos aplinkos ministro 2008 m. birželio 26 d. įsakymu Nr. D1-343 (Žin., 2008, Nr. 74-2907). Želdinių atkuriamąją vertę atlygina rangovas.

SVARBU! Nustačius neatitikimą tarp projekto metu parengto medžių kirtimo žiniaraščio ir rangos metu nustatyto fakto, dėl ko medis būtų įtraukiamas į saugotinų medžių grupę ar išbraukiamas iš jos, būtina iš naujo suderinti su savivaldybe dėl kertamų saugotinų medžių atkuriamosios vertės atlyginimo.

Prie gatvių, vietinės reikšmės kelių, dviračių ir pėsčiųjų takų, šaligatvių medžiai ir krūmai sodinami vadovaujantis Lietuvos Respublikos želdynų įstatymu, statybos techninio reglamento STR 2.06.04:2014

„Gatvės ir vietinės reikšmės keliai. Bendrieji reikalavimais“, Lietuvos Respublikos aplinkos ministro 2007 m. gruodžio 29 d. įsakymu Nr. D1-717 „Dėl Medžių ir krūmų veisimo, vejų ir gėlynų įrengimo taisyklių patvirtinimo“, Sodmenų kokybės reikalavimais, patvirtintais Lietuvos Respublikos aplinkos ministro 2007 m. gruodžio 14 d. įsakymu Nr. D1-674 „Dėl Sodmenų kokybės reikalavimų patvirtinimo“.

Projekte numatoma pasodinti apie 129 vnt. medžių ir krūmų.

Sodmenys turi būti sveiki: be žaizdų, fizinių pažeidimų, kenkėjų ir grybinių ligų pakenkimų, puvinio, gyvybingi, antžeminė dalis ir šaknys fiziškai nesužaloti ir nepažeisti šalčio ar šalnų, nenuvytę.

Medžiai ir krūmai turi turėti prie stiebo pririštą etiketę, kurioje nenuplaunamais žymekliais įrašytas augalo lietuviškas ir lotyniškas pavadinimas, nurodytas atsparumas šalčiui, medžiams – kamieno apimtis (matuojama 1 m aukštyje nuo šaknies kaklelio, apjuosiant kamieną lanksčia matuokle 5 mm tikslumu), persodinimų skaičius ir šaknų gumulo dydis (sodinamiems su žemės gumulu) ar konteinerio talpa (pasodintiems konteineriuose), krūmams – augalo dydis.

Reikalavimai krūmams (išskyrus besidriekiančių formų):

1. ne žemesni kaip 20 cm;
2. lapuočiai krūmai turi turėti ne mažiau kaip tris šakas, išskyrus rožes (jos turi turėti ne mažiau kaip 2 šakas).

Atstumas tarp sodinamų medžių turi būti ne mažesnis, kaip 8,00 m. Krūmai sodinami kas 40 cm.

Augalams suteikiama vieno vegetacijos sezono garantija (priežiūra turi būti vykdoma laikantis ir augalui keliamų reikalavimų). Neprigiję augalai po metų rangovo lėšomis turi būti atsodinti.

Žalieji plotai sutvarkomi darbų ribose. Esamą dirvožemį numatoma panaudoti vietoje žalioms zonoms įrengti, o perteklinį dirvožemį išvežti.

3.9. Saugomos teritorijos, NATURA 2000 ir Kultūros paveldo objektai

Projektuojama teritorija patenka į:

- paviršinio vandens telkinio apsaugos zoną;
- 1918 m. vasario 16-osios Lietuvos Nepriklausomybės akto signataro, tautinio judėjimo veikėjo Jono Basanavičiaus paminklo kultūros paveldo teritoriją (kodas 17287);
- Utenos pašto stoties statinių komplekso kultūros paveldo teritoriją (kodas 25111).

Pagrindiniai saugomo nekilnojamo daikto duomenys:

Unikalus objekto kodas: 17287

Pilnas pavadinimas: 1918 m. vasario 16-osios Lietuvos Nepriklausomybės akto signataro, tautinio judėjimo veikėjo Jono Basanavičiaus paminklas

Adresas: Utenos rajono sav., Utenos miesto sen., Utenos m., J. Basanavičiaus g.

Įregistravimo registre data: 1994-03-07

Statusas: Registrinis

Rūšis: Nekilnojamas

Teritorijos: KVR objektas**:** 50 kv. m

Vertybė pagal sandarą: Pavienis objektas

Seni kodai: Nr. Lietuvos Respublikos kultūros paminklų sąraše: DV4839

Prieš atliekant žemės darbus atlikti archeologinius žvalgomuosius tyrinėjimus.

Jei atliekant statybos ar kitokius darbus aptinkama archeologinių radinių ar nekilnojamojo daikto vertingųjų savybių, valdytojai ar darbus atliekantys asmenys apie tai privalo pranešti savivaldybės paveldosaugos padaliniui, o šis informuoja Departamentą. Departamentas gali sustabdyti darbus 15 dienų. Per šį terminą jis kartu su savivaldybės paveldosaugos padaliniu turi patikrinti pranešimą ir priimti sprendimą inicijuoti ar neinicijuoti aptiktos nekilnojamosios kultūros vertybės įregistravimą, kultūros.

Unikalus objekto kodas: 25111

Pilnas pavadinimas: Utenos pašto stoties statinių kompleksas

Adresas: Utenos rajono sav., Utenos miesto sen., Utenos m., J. Basanavičiaus g. 34, 36, 38

Įregistravimo registre data: 2000-05-01

Statusas: Valstybės saugomas

Rūšis: Nekilnojamas

Teritorijos: KVR objektas: 5741.00 kv. m

Vizualinės apsaugos pozonis: 5002.00 kv. m

Vertybė pagal sandarą: Kompleksas

Seni kodai: Kodas registre iki 2005.04.19: G232K

Prieš atliekant žemės darbus atlikti archeologinius žvalgomuosius tyrinėjimus.

Jei atliekant statybos ar kitokius darbus aptinkama archeologinių radinių ar nekilnojamojo daikto vertingųjų savybių, valdytojai ar darbus atliekantys asmenys apie tai privalo pranešti savivaldybės paveldosaugos padaliniui, o šis informuoja Departamentą. Departamentas gali sustabdyti darbus 15 dienų. Per šį terminą jis kartu su savivaldybės paveldosaugos padaliniu turi patikrinti pranešimą ir priimti sprendimą inicijuoti ar neinicijuoti aptiktos nekilnojamosios kultūros vertybės įregistravimą, kultūros.

3.10. Gretimi projektai

Šalia nagrinėjamo objekto rengiamas Palangos g. tako projektas. Numatyti sprendiniai tarpusavyje nesikerta.

3.11. Paviršinio vandens nuvedimas ir sankasos drenažas

Šio projekto sprendiniais numatoma įrengti lietaus nuotekų rinktuvus vietose, kur įrengiant naujas kelio nuovažas, rinksis lietaus nuotekos. Esamų rinktuvų, kolektorių ir šulinių būklė yra gera, t.y. esami rinktuvai ir kolektoriai atitinka esminius statinio reikalavimus – mechaninį atsparumą ir pastovumą.

I etape puse ruože projektuojamas griovys, dugno plotis 0,5 m, šlaitas 1:1,5. Po taku įrengiama Ø0,40 m plastikinė pralaida. Pralaidos galuose įrengiami betoniniai antgaliai. Pralaidų galuose grioviai tvirtinami vadovaujantis Kelio plieninių, plastikinių ir gelžbetoninių pralaidų projektavimo ir statybos taisyklėmis KP PST 25. Projektuojamas drenažas.

III etape pk. 9+63 prailginama Ø0,60 m esama pralaida. Projektuojamas drenažas, kuris pajungiamas į esamus/projektuojamus lietaus tinklus arba vanduo išleidžiamas į žemiausias vietas.

Drenažas įrengiamas iš PVC d113 mm gofruotų perforuotų vamzdžių su geotekstilės filtru. Projektuojami PE ŠP-40 apžiūros šuliniai iki kas 80 m. Drenažo įrengimo detalę žiūrėti skersiniuose profiliuose. Drenažo/šulinių įrengimo vietą – suvestiniame inžineriniu tinklų ir išilginių profilių brėžiniuose.

3.12. Kiti inžineriniai tinklai

Darbų ribas kerta vandentiekio, buitinių nuotekų, lietaus nuotekų, elektros, dujų, šilumos, telekomunikacijų tinklai, kuriuos numatoma išsaugoti, apsaugoti ar esant poreikiui – iškelti.

Vykdant statybas, turi būti užtikrinta, kad esami inžineriniai tinklai bus nepažeidžiami, todėl kasimo darbai inžinerinių tinklų vietoje turi būti atliekami rankiniu būdu.

Inžinerinių tinklų šulinio liukai, kurie patenka į objekto darbo ribas, projekte numatoma juos sureguliuoti iki projektuojamo paviršiaus.

Statybos metu, nepažeidus šulinio dangčio ir jam esant geros būklės, dangčius palikti esamus, tik sureguliuoti jų aukščius. Atliekant šį darbą, nepabloginti esamos situacijos;

Šulinių liukų ir grotelių keitimą tikslinti darbo metu.

3.13. Sprendimai žmonių su negalia reikmėms

Rengiant pėsčiųjų takus, šaligatvius vadovautis STR 2.03.01:2019 „Statinių prieinamumas“.

Takai suprojektuoti ir turi būti įrengti taip, kad nesukeltų kliūčių negalią turintiems žmonėms ir nebūtų kaip nors ribojamas jų laisvas gyvenimas, judėjimas ir veikla.

Takai suprojektuoti taip, kad žmonės su negalia galėtų laisvai ir saugiai judėti. Jie įrengti taip, kad ant jų nesikauptų vanduo ir jie neapledėtų. Bet kokie nelygumai, iškilumai ar įdubos tako paviršiuje neturi viršyti 5 mm, matuojant vertikaliai nuo aukščiausio iki žemiausio tako paviršiaus taško.

Takų išilginis nuolydis neturi būti didesnis kaip 5%, Į takus neturi išsikišti objektai, galintys tapti kliūtimi pėstiesiems ir žmonėms su negalia. Takuose sumontuoti objektai (šviestuvų atramos, kelio ženklai, želdiniai ir pan.) turi būti ne žemiau kaip 2,25 m virš tako paviršiaus.

Regos negalią turintiems žmonėms nukreipimui projektuojamos 60 cm pločio vedimo juostos (naudojami elementai su juostelėmis). Krypties pasikeitimo ar vedimo sistemų išsišakojimo vietose įrengiami apsisprendimo elementai, 60x60 cm kvadratas iš elementų su kauburėliais. Ties poilsio zona įrengiami įspėjamieji paviršiai iš elementų su kauburėliais. Šių įspėjamųjų paviršių plotis 60 cm.

3.14. Statybinės atliekos

Statybinės medžiagos

Vykdant statybos darbus susidarančios medžiagos, kurios gali būti panaudojamas pakartotinai ir turėtų būti transportuojamos į užsakovo nurodytą vietą:

- Metalo gaminiai (neužteršti betonu ir kt. medžiagomis (t. y. turi būti nuvalyti)): kelio ženklai, kelio ženklų atramos, apšvietimo ir kiti stulpai ir kt.;
- Betono ir gelžbetonio gaminiai (tik nepažeisti mechaniškai ir tinkami naudoti): trinkelės, bortai ir kt.;

Kitos, šiame sąraše nepaminėtos medžiagos, kurios gali būti panaudotos antrą kartą, gali būti gabenamos į sandėliavimo vietas tik suderinus su Statytoju.

Siekiant išvengti ginčų dėl medžiagų priėmimo sandėliuoti, prašome rangovų vengti atvejų, kai medžiagos tampa netinkamomis naudoti dėl jų netinkamo išardymo, t. y. medžiagos į sandėliavimo vietas turi būti pristatomos mechaniškai nepažeistas ir neužterštas. Tinkamas medžiagų pristatymas laikomas rangovo rizika ir atsakomybė tenka rangovui.

Grįžtamosios medžiagos

Darbų vykdymo metu nepanaudotos frezuoto asfalto granulės yra laikomi grįžtamosiomis medžiagomis. Projekte numatoma, kad naudotos asfalto granulės bus panaudotos nesurištųjų pagrindo sluoksnių įrengimui.

Statybinės atliekos

Visos medžiagos, nepatenkančios į statybinių ir (ar) grįžtamųjų medžiagų sąrašą ir (ar) kurių neįmanoma panaudoti antrą kartą, kaip atliekos turi būti sutvarkomos rangovo pagal galiojančius aplinkos apsaugos reikalavimus (rangovas privalo įsivertinti visas su tvarkymu susijusias utilizavimo išlaidas).

Susidarančios statybinės atliekos

I ETAPAS

Eil. Nr.	Statybinės atliekos	Atliekų kodas pagal atliekų tvarkymo taisyklių 1 priedą	svoris, t
1	Esamos betono dangos ardymas	17 01 01	3
2	Esamų betoninių gatves bordiūrų ardymas	17 01 01	15,6
3	Esamų betoninių vejos bordiūrų ardymas	17 01 01	12,5
4	Ardomas esamas paviljonas	17 04 05	0,285
5	Ardomas esama šiukšliadėžė	17 04 05	0,024
6	Ardomas latakas	17 01 01	9,66
7	0,40 m skersmens g/b vandens pralaidos demontavimas	17 01 01	6,96
8	Vienstiebių ženklų išardymas ir išvežimas iki 10 km	17 04 05	0,16
9	Medžių kirtimas, pakrovimas į autosavivarčius ir išvežimas	17 02 01	2,43

Pastaba: medžių svorį tikslinti statybos metu

II ETAPAS

Eil. Nr.	Statybinės atliekos	Atliekų kodas pagal atliekų tvarkymo taisyklių 1 priedą	svoris, t
1	Esamų betoninių gatves bordiūrų ardymas	17 01 01	6,5
2	Esamų betoninių vejos bordiūrų ardymas	17 01 01	15,9
3	Esamos šaligatvio trinkelių/plytelių dangos ardymas	17 01 01	41
4	Vienstiebių ženklų išardymas ir išvežimas iki 10 km	17 02 01	0,16

Pastaba: medžių svorį tikslinti statybos metu

III ETAPAS

Eil. Nr.	Statybinės atliekos	Atliekų kodas pagal atliekų tvarkymo taisyklių 1 priedą	svoris, t
1	Esamos betono dangos ardymas	17 01 01	20,24
2	Esamos šaligatvio trinkelių/plytelių dangos ardymas	17 01 01	1330,87
3	Demontuojamos gelžbetoninės konstrukcijos	17 01 01	5,04
4	Esamų betoninių gatves bordiūrų ardymas	17 01 01	141,80
5	Esamų betoninių vejos bordiūrų ardymas	17 01 01	128,10
6	Demontuojama pėsčiųjų tvorelė, turėklai	17 02 01	26,10
7	Ardomas esamas paviljonas	17 02 01	0,60
8	Ardomas esamas suoliukas	17 02 01	0,28
9	Ardoma esama šiukšliadėžė	17 02 01	0,05

Eil. Nr.	Statybinės atliekos	Atliekų kodas pagal atliekų tvarkymo taisyklių 1 priedą	svoris, t
10	Vienstiebių, dvistiebių, tristiebių ženklų išardymas ir išvežimas iki 10 km	17 02 01	8,79
11	Medžių kirtimas, pakrovimas į autosavivarčius ir išvežimas	17 02 01	85
12	Krūmų kirtimas ir išvežimas	17 02 01	3,56

Pastaba: medžių svorį tikslinti statybos metu

3.15. Projektinių sprendinių poveikis aplinkai ir visuomenės sveikatai

Projekte numatyti sprendiniai pagerins aplinkos – susisiekimo komunikacijų sąveikos sąlygas.

Neigiamas poveikis aplinkai statybos metu, galimas dėl dulkių, statybinių atliekų susidarymo, laikinų aikštelių statybinėms medžiagoms sandėliuoti įrengimo.

Galima dirvožemio ar vandens tarša eksploataciniais skysčiais iš dirbančios statybinės technikos, tam turi būti numatytos priemonės avarinių atvejų likvidavimui (tepalus absorbuojančios priemonės, konteineriai užterštų atliekų surinkimui).

Laikinos aikštelės statybinėms medžiagoms sandėliuoti turi būti įrengiamos taip, kad nepažeistų augančių želdinių, neužterštų dirvožemio, nepadarytų žalos tretiesiems asmenims. Sandėliuojant užterštas atliekas, aikštelė turi būti įrengta taip, kad užterštos lietaus nuotekos nepatektų į dirvožemį ar vandens telkinius. Nuo vandens telkinių turi būti išlaikomas mažiausiai 20 m atstumas.

Jei laikinų statybinių medžiagų ar statybinių atliekų sandėliavimo aikštelių negalima įrengti nesunaikinus želdinių, projektą reikia suderinti su Aplinkos ministerijos Regioniniu aplinkos apsaugos departamentu.

Baigus statybos darbus, visos aikštelės turi būti rekultivuojamos.

Statybos darbų metu ir juos baigus, statybinės atliekos ir kitos šiukšlės turi būti išvežamos į atitinkamus atliekų tvarkymo ar saugojimo objektus.

3.16. Sprendinių atitiktis privalomiesiems ir teritorijų planavimo dokumentams

Projektas atitinka projekto rengimo dokumentus, teritorijų planavimo dokumentus, esminius statinio, aplinkos reikalavimus, taip pat nepažeidžia trečiųjų asmenų interesų.

Šiame projekte planuojama teritorija atitinka Utenos miesto Bendrojo plano, Detaliojo plano, Specialiojo plano sprendiniams.

3.17. Triukšmas ir vibracija

Statybos darbų metu pagrindiniai triukšmo ir vibracijos šaltiniai yra statybinė technika (ekskavatoriai, savivarčiai, betono pjovimo įranga, vibroplokštės, volai). Intensyvesnis triukšmas ir vibracija susidaro atliekant žemės kasimo, pagrindų įrengimo bei dangos tankinimo darbus.

Vykdant darbus šalia gyvenamųjų namų, nevykdyti triukšmą, vibracijas keliančių darbų vakaro bei nakties metu, savaitgaliais ir švenčių dienomis, tokiu būdu užtikrinant gyventojų poilsį. Turi būti naudojama techniškai tvarkinga ir aplinkosauginius reikalavimus atitinkanti technika. Vibracijos poveikis kontroliuojamas prie esamų inžinerinių tinklų ir statinių.

Eksploatacijos metu pėsčiųjų ir dviračių takas triukšmo bei vibracijos negeneruoja, nes eismas yra ne variklinis ir mažo intensyvumo. Toks infrastruktūros objektas prisideda prie triukšmo mažinimo mieste, skatinant alternatyvų, tylesnį judumą.

Visi statybos darbai turi būti vykdomi laikantis galiojančių Lietuvos higienos normų (HN 33:2011 „Triukšmo ribiniai dydžiai gyvenamojoje aplinkoje“), taip pat Statybos techninių reglamentų nustatytų reikalavimų.

3.18. Aplinkos oro užterštumas

Statybos darbų metu turi būti laikomasi Higienos normų HN 33:2011 "Triukšmo ribiniai dydžiai gyvenamuosiuose ir visuomeninės paskirties pastatuose bei jų aplinkoje" ir HN 35:2007 "Didžiausia leidžiama cheminių medžiagų (teršalų) koncentracija gyvenamosios aplinkos ore" reikalavimų.

<u>Cheminės taršos susidarymas</u>

Įgyvendinant šio projektinius sprendinius, galimas laikinas ir lokalus oro taršos padidėjimas dėl kurą naudojančių įrenginių (žemės darbų, transportavimo, statybos ir kt. technikos) naudojimo darbų vietoje. Šis oro taršos padidėjimas bus trumpalaikis, epizodinis (tik darbų vykdymo metu) ir reikšmingo poveikio aplinkos kokybei neturės.

Darbus vykdant šiltuoju metų laiku būtina užtikrinti, kad nebus viršijamas dulkėtumas. Automobiliai transportuojantys birias ir dulkančias medžiagas turi būti uždengti. Išpilant dulkingas medžiagas jos turi būti drėkinamos vandeniu, kad kuo mažiau dulkėtų.

Esant nepalankioms meteorologinėms sąlygoms (dideliam vėjui, oro temperatūra viršija 30 ^{o}C) stabdyti darbus, kurie gali padidinti oro užterštumą pvz. esant dideliam vėjui nekrauti į sunkvežimius ar kitas transporto priemones dulkančių medžiagų.

Atsižvelgiant į statybos darbų apimtis, oro taršos poveikis gatvės zonoje dirbantiems žmonėms ir gamtinei aplinkai bus laikinas ir minimalus. Siekiant kuo mažiau užteršti orą technika su vidaus degimo

varikliais turi būti techniškai tvarkinga, kad kuo mažiau terštų orą. Statybos darbus organizuoti taip, kad visa technika su vidaus degimo varikliais darbų vykdymo metu nebūtų susikoncentravusi vienoje vietoje ir nesusidarytų ribinės taršos vertės.

Taršos kvapais susidarymas

Statybos darbų metu galimas laikinas ir lokalus taršos kvapais padidėjimas dėl asfalto dangų įrengimo bei kurą naudojančių įrenginių (žemės darbų, transportavimo, statybos ir kt. technikos) naudojimo darbų vietoje. Šis taršos kvapais padidėjimas bus trumpalaikis, epizodinis (tik darbų vykdymo metu) ir reikšmingo poveikio aplinkos kokybei neturės.

4. KITA INFORMACIJA

4.1. Tretieji asmenys

Projekto sprendiniai numatomi laisvoje valstybinėje žemėje ir žemės sklype (kad. Nr. 8270/0007:126; 8270/0007:8; 8270/0007:99; 8270/0004:260; 8270/7001:20). Projektas parengtas nepažeidžiant trečiųjų asmenų interesų.

4.2. Pastabos:

- Vykdant statybos darbus visus matmenis ir aukščius būtina tikslinti vietoje;
- Statybos darbų rangovas, prieš pradėdamas vykdyti žemės darbus, privalo išsikviesti inžinerinius tinklus eksploatuojančios organizacijos atstovą.
- Statybos darbai turi būti vykdomi griežtai pagal projektą, pasirašant nustatytą tvarka darbų aktus, vykdant statybos priežiūrą vykdančių tarnybų reikalavimus, turint gaminių sertifikavimo arba kitus kokybę įrodančius dokumentus.
- Esant neatitikimams tarp projektą sudarančių dalių brėžinių, kaip pagrindinę medžiagą remtis tokiu eiliškumu: technine specifikacija, aiškinamuoju raštu, brėžiniais, sąnaudų žiniaraščiais.

KERTAMŲ MEDŽIŲ ŽINIARAŠTIS

Nr. Plane	Medžio rūšis lietuviškai	Medžio rūšis lotyniškai	Kamieno diametras cm 1.30 m aukštyje (cm)	Medžių būklės indeksas 1, 2, 3, 4, 5	Medžio būklės koeficientas	Siūlomos/būtinosios arboristinės/tvarkymo priemonės	Medžio statusas	Šalinamų medžių kiekis	Želdinio grupė	Miesto koef.	Kamienų skaičius	Kompen. įkainis Eur/1cm	Suma už želdinį, Eur
1	2	3	4	5		6	7	8	9	10	11	12	13
1	Gluosnis	Salix	50	4	0,25	Medžio šalinimas	Saugotinas	1	I	2	1	5	125
2	Gluosnis	Salix	42	4	0,25	Medžio šalinimas	Saugotinas	1	I	2	1	5	105
3	Gluosnis	Salix	42	4	0,25	Medžio šalinimas	Saugotinas	1	I	2	1	5	105
4	Didžialapė liepa	Tilia platyphyllos	39	1	1	Medžio šalinimas	Saugotinas	1	II	2	1	9	702
5	Mažalapė liepa	Tilia cordata	74	1	1	Medžio šalinimas	Saugotinas	1	II	2	1	9	1332
6	Maumedis	Larix	32	1	1	Medžio šalinimas	Saugotinas	1	III	2	1	14	896
7	Mažalapė liepa	Tilia cordata	65	1	1	Medžio šalinimas	Saugotinas	1	II	2	1	9	1170
8	Mažalapė liepa	Tilia cordata	37	1	1	Medžio šalinimas	Saugotinas	1	II	2	1	9	666
9	Mažalapė liepa	Tilia cordata	48	2	0,75	Medžio šalinimas	Saugotinas	1	II	2	1	9	648
10	Tuopa	Populus	114	3	0,5	Medžio šalinimas	Saugotinas	1	I	2	2	5	1140
11	Paprastasis klevas	Acer platanoides	8	1		Medžio šalinimas	Nesaugotinas	1					0
12	Paprastasis klevas	Acer platanoides	40	2	0,75	Medžio šalinimas	Saugotinas	1	III	2	1	14	840
13	Paprastasis klevas	Acer platanoides	65	2	0,75	Medžio šalinimas	Saugotinas	1	III	2	1	14	1365
14	Kaštonas	Aesculus	45	2	0,75	Medžio šalinimas	Saugotinas	1	III	2	1	14	945
15	Didžialapė liepa	Tilia platyphyllos	60	2	0,75	Medžio šalinimas	Saugotinas	1	II	2	1	9	810
16	Didžialapė liepa	Tilia platyphyllos	68	2	0,75	Medžio šalinimas	Saugotinas	1	II	2	1	9	918
17	Didžialapė liepa	Tilia platyphyllos	64	3	0,5	Medžio šalinimas	Saugotinas	1	II	2	2	9	1152
18	Didžialapė liepa	Tilia platyphyllos	58	2	0,75	Medžio šalinimas	Saugotinas	1	II	2	2	9	1566
19	Didžialapė liepa	Tilia platyphyllos	44	2	0,75	Medžio šalinimas	Saugotinas	1	II	2	3	9	1782
20	Guoba	Ulmus	19	1	1	Medžio šalinimas	Saugotinas	1	II	2	1	9	342
21	Klevas	Acer	22	1	1	Medžio šalinimas	Saugotinas	1	III	2	1	14	616
22	Didžialapė liepa	Tilia platyphyllos	26	1	1	Medžio šalinimas	Saugotinas	1	II	2	1	9	468
23	Guoba	Ulmus	18	1	1	Medžio šalinimas	Saugotinas	1	II	2	1	9	324
24	Didžialapė liepa	Tilia platyphyllos	26	1	1	Medžio šalinimas	Saugotinas	1	II	2	1	9	468
25	Didžialapė liepa	Tilia platyphyllos	17	1	1	Medžio šalinimas	Saugotinas	1	II	2	1	9	306
26	Eglė	Picea abies	37	1	1	Medžio šalinimas	Saugotinas	1	II	2	1	9	666
27	Didžialapė liepa	Tilia platyphyllos	57	2	0,75	Medžio šalinimas	Saugotinas	1	II	2	1	9	770
28	Didžialapė liepa	Tilia platyphyllos	44	2	0,75	Medžio šalinimas	Saugotinas	1	II	2	1	9	594
29	Didžialapė liepa	Tilia platyphyllos	69	2	0,75	Medžio šalinimas	Saugotinas	1	II	2	1	9	932
30	Eglė	Picea abies	26	1	1	Medžio šalinimas	Saugotinas	1	II	2	1	9	468
31	Didžialapė liepa	Tilia platyphyllos	52	3	0,5	Medžio šalinimas	Saugotinas	1	II	2	1	9	468
32	Didžialapė liepa	Tilia platyphyllos	49	2	0,75	Medžio šalinimas	Saugotinas	1	II	2	1	9	662
33	Didžialapė liepa	Tilia platyphyllos	63	3	0,5	Medžio šalinimas	Saugotinas	1	II	2	1	9	567
34	Didžialapė liepa	Tilia platyphyllos	58	3	0,5	Medžio šalinimas	Saugotinas	1	II	2	1	9	522
35	Didžialapė liepa	Tilia platyphyllos	40	3	0,5	Medžio šalinimas	Saugotinas	1	II	2	1	9	360

Nr. Plane	Medžio rūšis lietuviškai	Medžio rūšis lotyniškai	Kamieno diametras cm 1.30 m aukštyje (cm)	Medžių būklės indeksas 1, 2, 3, 4, 5	Medžio būklės koeficientas	Siūlomos/būtinosios arboristinės/tvarkymo priemonės	Medžio statusas	Šalinamų medžių kiekis	Želdinio grupė	Miesto koef.	Kamienų skaičius	Kompen. įkainis Eur/1cm	Suma už želdinį, Eur
36	Didžialapė liepa	Tilia platyphyllos	50	3	0,5	Medžio šalinimas	Saugotinas	1	II	2	1	9	450
37	Didžialapė liepa	Tilia platyphyllos	50	3	0,5	Medžio šalinimas	Saugotinas	1	II	2	1	9	450
38	Didžialapė liepa	Tilia platyphyllos	61	3	0,5	Medžio šalinimas	Saugotinas	1	II	2	1	9	549
39	Didžialapė liepa	Tilia platyphyllos	60	2	0,75	Medžio šalinimas	Saugotinas	1	II	2	1	9	810
40	Didžialapė liepa	Tilia platyphyllos	87	2	0,75	Medžio šalinimas	Saugotinas	1	II	2	1	9	1175
41	Didžialapė liepa	Tilia platyphyllos	82	3	0,5	Medžio šalinimas	Saugotinas	1	II	2	1	9	738
42	Didžialapė liepa	Tilia platyphyllos	38	2	0,75	Medžio šalinimas	Saugotinas	1	II	2	1	9	513
43	Didžialapė liepa	Tilia platyphyllos	47	1	1	Medžio šalinimas	Saugotinas	1	II	2	1	9	846
44	Didžialapė liepa	Tilia platyphyllos	43	2	0,75	Medžio šalinimas	Saugotinas	1	II	2	1	9	581
45	Didžialapė liepa	Tilia platyphyllos	8	1	1	Medžio šalinimas	Nesaugotinas	1	-	-	-	-	-
46	Didžialapė liepa	Tilia platyphyllos	6	1	1	Medžio šalinimas	Nesaugotinas	1	-	-	-	-	-
47	Didžialapė liepa	Tilia platyphyllos	29	1	1	Medžio šalinimas	Saugotinas	1	II	2	1	9	522
48	Didžialapė liepa	Tilia platyphyllos	28	1	1	Medžio šalinimas	Saugotinas	1	II	2	1	9	504
49	Didžialapė liepa	Tilia platyphyllos	53	2	0,75	Medžio šalinimas	Saugotinas	1	II	2	1	9	716
50	Tuja	Thuja occidentalis	14	1	1	Medžio šalinimas	Nesaugotinas	1	-	-	-	-	-
51	Tuja	Thuja occidentalis	8	1	1	Medžio šalinimas	Nesaugotinas	1	-	-	-	-	-
52	Didžialapė liepa	Tilia platyphyllos	48	2	0,75	Medžio šalinimas	Saugotinas	1	II	2	1	9	648
53	Didžialapė liepa	Tilia platyphyllos	52	2	0,75	Medžio šalinimas	Saugotinas	1	II	2	1	9	702
54	Didžialapė liepa	Tilia platyphyllos	49	3	0,5	Medžio šalinimas	Saugotinas	1	II	2	1	9	441
55	Didžialapė liepa	Tilia platyphyllos	47	3	0,5	Medžio šalinimas	Saugotinas	1	II	2	1	9	423
56	Didžialapė liepa	Tilia platyphyllos	51	2	0,75	Medžio šalinimas	Saugotinas	1	II	2	1	9	689
57	Didžialapė liepa	Tilia platyphyllos	58	2	0,75	Medžio šalinimas	Saugotinas	1	II	2	1	9	783
58	Didžialapė liepa	Tilia platyphyllos	38	3	0,5	Medžio šalinimas	Saugotinas	1	II	2	1	9	342
59	Didžialapė liepa	Tilia platyphyllos	30	3	0,5	Medžio šalinimas	Saugotinas	1	II	2	1	9	270
60	Didžialapė liepa	Tilia platyphyllos	35	3	0,5	Medžio šalinimas	Saugotinas	1	II	2	1	9	315
61	Didžialapė liepa	Tilia platyphyllos	25	2	0,75	Medžio šalinimas	Saugotinas	1	II	2	1	9	338
62	Didžialapė liepa	Tilia platyphyllos	24	2	0,75	Medžio šalinimas	Saugotinas	1	II	2	1	9	324
63	Didžialapė liepa	Tilia platyphyllos	20	2	0,75	Medžio šalinimas	Saugotinas	1	II	2	1	9	270
64	Didžialapė liepa	Tilia platyphyllos	32	3	0,5	Medžio šalinimas	Saugotinas	1	II	2	1	9	288
65	Klevas	Acer	17	3	0,5	Medžio šalinimas	Saugotinas	1	III	2	1	14	238
66	Didžialapė liepa	Tilia platyphyllos	38	2	0,75	Medžio šalinimas	Saugotinas	1	II	2	1	9	513
67	Didžialapė liepa	Tilia platyphyllos	40	1	1	Medžio šalinimas	Saugotinas	1	II	2	1	9	720
68	Didžialapė liepa	Tilia platyphyllos	35	1	1	Medžio šalinimas	Saugotinas	1	II	2	1	9	630
69	Didžialapė liepa	Tilia platyphyllos	32	1	1	Medžio šalinimas	Saugotinas	1	II	2	1	9	576
70	Didžialapė liepa	Tilia platyphyllos	42	1	1	Medžio šalinimas	Saugotinas	1	II	2	1	9	756
71	Didžialapė liepa	Tilia platyphyllos	32	1	1	Medžio šalinimas	Saugotinas	1	II	2	1	9	576
72	Didžialapė liepa	Tilia platyphyllos	43	1	1	Medžio šalinimas	Saugotinas	1	II	2	1	9	774
73	Didžialapė liepa	Tilia platyphyllos	35	2	0,75	Medžio šalinimas	Saugotinas	1	II	2	1	9	473
74	Didžialapė liepa	Tilia platyphyllos	35	1	1	Medžio šalinimas	Saugotinas	1	II	2	1	9	630
75	Maumedis	Larix	43	1	1	Medžio šalinimas	Saugotinas	1	III	2	1	14	1204
76	Didžialapė liepa	Tilia platyphyllos	32	2	0,75	Medžio šalinimas	Saugotinas	1	II	2	1	9	432
77	Maumedis	Larix	27	1	1	Medžio šalinimas	Saugotinas	1	III	2	1	14	756
78	Didžialapė liepa	Tilia platyphyllos	25	3	0,5	Medžio šalinimas	Saugotinas	1	II	2	1	9	225
79	Didžialapė liepa	Tilia platyphyllos	47	3	0,5	Medžio šalinimas	Saugotinas	1	II	2	1	9	423
80	Didžialapė liepa	Tilia platyphyllos	40	3	0,5	Medžio šalinimas	Saugotinas	1	II	2	1	9	360
81	Didžialapė liepa	Tilia platyphyllos	42	3	0,5	Medžio šalinimas	Saugotinas	1	II	2	1	9	378
82	Didžialapė liepa	Tilia platyphyllos	25	1	1	Medžio šalinimas	Saugotinas	1	II	2	1	9	450
83	Didžialapė liepa	Tilia platyphyllos	40	2	0,75	Medžio šalinimas	Saugotinas	1	II	2	1	9	540

Nr. Plane	Medžio rūšis lietuviškai	Medžio rūšis lotyniškai	Kamieno diametras cm 1.30 m aukštyje (cm)	Medžių būklės indeksas 1, 2, 3, 4, 5	Medžio būklės koeficientas	Siūlomos/būtinosios arboristinės/tvarkymo priemonės	Medžio statusas	Šalinamų medžių kiekis	Želdinio grupė	Miesto koef.	Kamienų skaičius	Kompen. įkainis Eur/1cm	Suma už želdinį, Eur
84	Didžialapė liepa	Tilia platyphyllos	32	1	1	Medžio šalinimas	Saugotinas	1	II	2	2	9	1152
85	Didžialapė liepa	Tilia platyphyllos	38	2	0,75	Medžio šalinimas	Saugotinas	1	II	2	1	9	513
86	Klevas	Acer	45	1	1	Medžio šalinimas	Saugotinas	1	III	2	1	14	1260
87	Didžialapė liepa	Tilia platyphyllos	56	2	0,75	Medžio šalinimas	Saugotinas	1	II	2	1	9	756
88	Didžialapė liepa	Tilia platyphyllos	32	2	0,75	Medžio šalinimas	Saugotinas	1	II	2	1	9	432
89	Klevas	Acer	26	1	1	Medžio šalinimas	Saugotinas	1	III	2	1	14	728
90	Didžialapė liepa	Tilia platyphyllos	42	2	0,75	Medžio šalinimas	Saugotinas	1	II	2	1	9	567
91	Klevas	Acer	20	1	1	Medžio šalinimas	Saugotinas	1	III	2	2	14	1120
92	Didžialapė liepa	Tilia platyphyllos	44	2	0,75	Medžio šalinimas	Saugotinas	1	II	2	1	9	594
93	Klevas	Acer	12	1	1	Medžio šalinimas	Saugotinas	1	III	2	3	14	1008
94	Didžialapė liepa	Tilia platyphyllos	30	2	0,75	Medžio šalinimas	Saugotinas	1	II	2	1	9	405
95	Didžialapė liepa	Tilia platyphyllos	36	1	1	Medžio šalinimas	Saugotinas	1	II	2	1	9	648
96	Vakarinė tuja	Thuja occidentalis	35	1	1	Medžio šalinimas	Nesaugotinas	1	-	-	-	-	-
97	Vakarinė tuja	Thuja occidentalis	32	1	1	Medžio šalinimas	Nesaugotinas	1	-	-	-	-	-
98	Didžialapė liepa	Tilia platyphyllos	34	2	0,75	Medžio šalinimas	Saugotinas	1	II	2	1	9	459
99	Didžialapė liepa	Tilia platyphyllos	34	2	0,75	Medžio šalinimas	Saugotinas	1	II	2	1	9	459
100	Didžialapė liepa	Tilia platyphyllos	16	1	1	Medžio šalinimas	Saugotinas	1	II	2	1	9	288
101	Didžialapė liepa	Tilia platyphyllos	22	1	1	Medžio šalinimas	Saugotinas	1	II	2	1	9	396
102	Didžialapė liepa	Tilia platyphyllos	46	2	0,75	Medžio šalinimas	Saugotinas	1	II	2	1	9	621
103	Didžialapė liepa	Tilia platyphyllos	32	2	0,75	Medžio šalinimas	Saugotinas	1	II	2	1	9	432
104	Didžialapė liepa	Tilia platyphyllos	30	2	0,75	Medžio šalinimas	Saugotinas	1	II	2	1	9	405
105	Didžialapė liepa	Tilia platyphyllos	32	2	0,75	Medžio šalinimas	Saugotinas	1	II	2	1	9	432
106	Didžialapė liepa	Tilia platyphyllos	46	2	0,75	Medžio šalinimas	Saugotinas	1	II	2	1	9	621
107	Didžialapė liepa	Tilia platyphyllos	40	2	0,75	Medžio šalinimas	Saugotinas	1	II	2	1	9	540
108	Didžialapė liepa	Tilia platyphyllos	38	2	0,75	Medžio šalinimas	Saugotinas	1	II	2	1	9	513
109	Kaštonas	Aesculus	48	2	0,75	Medžio šalinimas	Saugotinas	1	III	2	1	14	1008
		Iš viso želdinių diametras (cm):	**4359**				**Iš viso šalinami želdiniai:**	**109**				**Iš viso, Eur:**	64494

Pastaba: Medžių rūšys ir kamienų diametrai tikslinami, atlikus želdinių ekspertizę.

TECHNINĖ SPECIFIKACIJA – UŽDUOTIS
BEVARIKLIAM TRANSPORTUI PRITAIKYTA INFRASTRUKTŪRA J. BASANAVIČIAUS GATVĖJE, UTENOJE TARP J. BASANAVIČIAUS G. 108D IR PRAMONĖS G., TARP PIEVŲ IR VAIŽGANTO G. IR TARP VAIŽGANTO IR PALANGOS G.

1. Projekto pavadinimas: J. Basanavičiaus g., Utenoje, dalies esamų pėsčiųjų takų remonto/rekonstravimo į pėsčiųjų ir dviračių takus techninės dokumentacijos parengimas.

2. Užsakovas: Utenos rajono savivaldybės administracija.

3. Statytojas: Utenos rajono savivaldybė.

4. Statybos rūšis – kapitalinis remontas/rekonstravimas/nauja statyba (tikslią statybos rūšį parenka projekto vadovas).

5. Statinio kategorija – nesudėtingasis statinys/neypatingasis statinys/ypatingasis (tikslią statinio kategoriją parenka projekto vadovas).

6. Pirkimo objektas: techninės dokumentacijos parengimas, projekto vykdymo priežiūra.

7. Statybos vieta – J. Basanavičiaus g., tarp Pramonės ir Palangos g., Utenoje esantys esami pėsčiųjų takai, unik. Nr. 4400-4680-8904, 4400-4680-8837, 4400-5511-3056, 4400-5511-3067, 4400-5511-3078, 4400-5511-3101, 4400-5511-3089, 4400-5511-3090, 4400-5511-2762, 4400-5511-3123, 4400-5511-3134, 4400-5511-2959, 4400-5511-3190, 4400-5511-2648, 4400-5511-2791, 4400-5511-2815, 4400-5511-2970, 4400-5511-2991, kurie kerta esamas Utenos miesto gatves 4400-5354-1776, 4400-5323-4274, 4400-4268-1425, 8299-2024-6016, 4400-6103-5009, 4400-5513-2540, 8296-9011-4014, 8297-8018-4010, 8297-8018-8014, 4400-1102-6563, 4400-6104-2346, 8294-0116-3010, 8294-0116-6013, 4400-4273-6525.

8. Projekto tikslas: Pagal pridedamą preliminarią schemą J. Basanavičiaus gatvėje Utenoje suprojektuoti pėsčiųjų ir dviračių takus (~2750 m).

9. Pageidaujamos projektuojamo objekto charakteristikos:

9.1. Visoje nurodytoje atkarpoje pagal pridedamą preliminarią schemą suprojektuoti esamų takų remontą/rekonstravimą į pėsčiųjų ir dviračių takus.

9.2. Suprojektuoti pėsčiųjų ir dviračių takų perėjas per dviračių ir pėsčiųjų taką kertančias gatves, nuovažas ir išvažiavimus.

9.3. Suprojektuoti pėsčiųjų ir dviračių perėją Molėtų–J. Basanavičiaus g. sankryžoje.

9.4. Nagrinėjamoje atkarpoje projektuojamo sklypo ribose suprojektuoti esančių laiptų, pandusų, atraminių sienučių, apsauginių atitvarų ir pan. perkėlimą ar apėjimą (jeigu tai būtina įgyvendinant techninės užduoties reikalavimus).

9.5. Numatyti esamų kelio ženklų (įskaitant Via Lietuvos kelio ženklus) perstatymą, atstatymą, vietos pasikeitimą.

9.6. Įvertinti J. Basanavičiaus gatvės esamą apšvietimą ir, esant poreikiui, suprojektuoti naujus pėsčiųjų ir dviračių takų apšvietimus ar jų perkėlimus.

9.7. Projektuojamoje atkarpoje esant poreikiui/būtinybei, išspręsti lietaus nuotekų nuvedimą.

9.8. Pėsčiųjų ir dviračių take numatyti poilsio aikšteles su suoliukais ir šiukšliadėžėmis bei dviračių stovais. Mažosios architektūros elementus derinti su Užsakovu projekto rengimo metu.

9.9. Pėsčiųjų takui numatyti trinkelių dangą, dviračių takui – asfaltą. Dangų spalviškumą derinti su Užsakovu projekto rengimo metu. Bendram pėsčiųjų dviračių takui numatyti asfalto dangą.

9.10. Visų atkarpų pėsčiųjų ir dviračių takų sprendiniai turi derėti tarpusavyje.

9.11. Rengiant pėsčiųjų ir dviračių takų techninę dokumentaciją įvertinti žmonių su negalia reikalavimus.

10. Techninę dokumentaciją išskirti į etapus:

10.1. I etapas – Pėsčiųjų ir dviračių tako, apšvietimo ir lietaus nuotekų įrengimo darbai atkarpoje tarp Pramonės g. ir J. Basanavičiaus g. 108D.

10.2. II etapas – Pėsčiųjų ir dviračių tako, apšvietimo ir lietaus nuotekų įrengimo darbai atkarpoje tarp Vaižganto g. ir Pievų g.

10.3. III etapas – Pėsčiųjų ir dviračių tako atkarpoje tarp Vaižganto g. ir Palangos g. įrengimo darbai.

10.4. IV etapas – Pėsčiųjų ir dviračių tako atkarpoje tarp Vaižganto g. ir Palangos g. apšvietimo įrengimo darbai.

10.5. V etapas – Pėsčiųjų ir dviračių tako atkarpoje tarp Vaižganto g. ir Palangos g. lietaus nuotekų darbai.

10.6. VI etapas – Pėsčiųjų ir dviračių perėjos Molėtų–J. Basanavičiaus g. sankryžoje įrengimo darbai.

11. Projektuotojas privalo:

11.1. Rengiant projektą būtina vadovautis:

- Utenos rajono savivaldybės tarybos 2024 m. gegužės 30 d. patvirtintu tarybos sprendimu Nr. TS-167 „Dėl Utenos rajono savivaldybės tarybos 2017 m. lapkričio 30 d. sprendimo Nr. TS-278 „Dėl Utenos miesto darnaus judumo plano patvirtinimo“ pakeitimo.
- 2024 m. lapkričio 26 d. Lietuvos Respublikos susisiekimo ministro įsakymu Nr. 3-415 „Dėl Dviračių ir pėsčiųjų eismo infrastruktūros planavimo ir projektavimo taisyklių patvirtinimo“.
- 2023 m. balandžio 14 d. Lietuvos Respublikos susisiekimo ministro įsakymu Nr. 3-192 patvirtintomis gairėmis „Dėl 2022–2030 metų plėtros programos valdytojos Lietuvos Respublikos susisiekimo ministerijos susisiekimo plėtros programos regioninės pažangos priemonės Nr. 10-001-06-01-03 (RE) „Skatinti darnų judumą miestuose“ finansavimo gairių patvirtinimo“.

11.2. Pateikti projektinių sprendinių du variantus – eskizus (pėsčiųjų ir dviračių takas vienoje J. Basanavičiaus g. pusėje; pėsčiųjų ir dviračių takas skirtingose J. Basanavičiaus g. pusėse arba kitą) ir suderinti juos su Užsakovu. Eskizuose projektuotojas turi grafiškai pavaizduoti siūlomus sprendinius.

11.3. Projektuotojui su Užsakovu suderinus projektinius sprendinius - eskizus ir Užsakovui išsirinkus vieną tinkamą variantą, atsižvelgiant į projektuojamo objekto statybos rūšį ir kategoriją parengti projektą vienu arba dviem etapais. Gauti statybą leidžiantį dokumentą, teigiamą statinio bendrosios ekspertizės aktą ir sąlygas išdavusių institucijų teigiamą išvadą (bendrąją projekto ekspertizę užsakys Užsakovas).

11.4. Įgaliotas Užsakovo išsiimti specialiuosius reikalavimus ir prisijungimo sąlygas iš atitinkamų institucijų, suderinti parengtą techninę dokumentaciją su sąlygas išdavusiais subjektais.

11.5. Parengti techninę dokumentaciją taip, kad ji atitiktų Lietuvos Respublikos įstatymų, statybos ir kitų normatyvinių dokumentų privalomus reikalavimus (vadovautis aktualiomis redakcijomis) ir nustatytas projektavimo technines ir specialias sąlygas. Informuoti visuomenę apie numatomą statinių projektavimą ir visas su tuo susijusias procedūras (jei taikoma). Gauti išankstinius suderinimus iš atitinkamų institucijų ir trečiųjų šalių.

11.6. Atsižvelgiant į projektuojamo statinio specifiką, užtikrinti, kad būtų numatytas projekto parengimui reikiamų tyrinėjimo darbų atlikimas.

11.7. Įvykdyti visus Techninės užduoties reikalavimus, įskaitant ir bet kokius kitus darbus, kurie nėra tiksliai apibrėžti Techninėje užduotyje, tačiau yra neatsiejamai susiję su Projektuotojo įvykdytinais Techninėje užduotyje nurodytais darbais; esant poreikiui, parengti inžinerinių tinklų iškėlimo arba apsaugojimo projekto dalis.

11.8. Tikslinant ar keičiant (tik pritarus Užsakovui) projektinius sprendinius prioritetas turi būti teikiamas racionaliems bei ekonomiškai pagrįstiems sprendiniams, kurie užtikrintų efektyvų ir ekonomišką statinio eksploatavimą bei energijos išteklių naudojimą. Sprendinių parinkimas turi būti pagrįstas techniniais ir ekonominiais skaičiavimais.

11.9. Projektuotojas turės atlikti projekto vykdymo priežiūrą. Projekto vykdymo priežiūros metu projektuotojas įsipareigoja atlikti projekto korektūrą (parengti naują projekto laidą)

atsižvelgiant į projekto įgyvendinimo metu atsiradusius neesminius projekto pakeitimus, išskyrus atvejus, kai bus reikalingas naujas statybą leidžiantis dokumentas. Tai įvertinti bendroje pasiūlymo kainoje.

12. Nurodymai sprendinių derinimui:

12.1. Projektiniai pasiūlymai ir techninė dokumentacija turi būti patvirtinta Užsakovo, taip pat Aplinkos ministerijos nustatyta tvarka turi būti patikrinta techninės dokumentacijos sprendinių nustatytų reikalavimų atitiktis.

12.2. Visi Užsakovo pateikti pasiūlymai planuojamiems sprendimams *projektuotojui neapriboja numatomų, atsiradusių kitų sprendimų ir darbų įvertinimo.*

- projektavimo darbus atlikti ir pateikti kapitalinio remonto/rekonstravimo/naujos statybos techninės dokumentacijos lygmenyje (tikslią statybos rūšį parenka projekto vadovas);
- projektuotojas privalo užduoties ir priedų pasiūlymus įvertinti pagal norminių dokumentų reikalavimus ir, esant neatitikimams, informuoti Užsakovą;
- prieš projektuotojui įvykdant priimtus galutinius sprendimus, siūlomi variantai turi būti suderinti su Užsakovu.

13. Techninės dokumentacijos apimtis, tekstų, brėžinių bei užrašų rišlumas ir detalumas, sprendinių detalumas turi būti pakankamas Užsakovo sumanymui suprasti, projekto ekspertizei atlikti, statinio statybos skaičiuojamajai kainai nustatyti, statinio statybos rangovui parinkti. Projektuotojo parengta kapitalinio remonto/rekonstravimo/naujos statybos darbų techninė dokumentacija turi būti pakankamai detali, kad statybos darbų rangovas galėtų kaip įmanoma tiksliau įvertinti statybos darbų apimtį.

14. Įgyvendinti Aplinkos apsaugos kriterijų taikymo, vykdant žaliuosius pirkimus, tvarkos aprašo, patvirtinto Lietuvos Respublikos aplinkos ministro 2011 m. birželio 28 d. įsakymu Nr. D1-508 „Dėl Aplinkos apsaugos kriterijų taikymo, vykdant žaliuosius pirkimus, tvarkos aprašo patvirtinimo“ (toliau - Aprašas) 4.1 punkto ir Aprašo 2 priedo XVII skyriaus „Kelių projektavimo paslaugos ir statybos darbai, kelio elementai“ 26.2.1., 26.2.3 punktų reikalavimus. Statinio projekte turi būti numatyta, kad projektuojamam pėsčiųjų ir dviračių tako dangos konstrukcijos sluoksniui panaudoti ne mažiau kaip vieną antrinio arba pakartotinio panaudojimo medžiagą ir (ar) perdirbtą medžiagą, ir (ar) nepavojingąją atlieką, ir (ar) šalutinį gamybos produktą, ir (ar) iš atsinaujinančių šaltinių pagamintą medžiagą, ir (ar) žemesnės anglies dvideginio emisijos medžiagą, kurios atitinka numatytai paskirčiai keliamus techninius reikalavimus, arba įrodytas tų medžiagų tinkamumas numatytai taikymo paskirčiai pagal nustatytus minimalius aplinkos apsaugos kriterijus; ne mažiau kaip pusę išlaidų statybos produktams turi sudaryti išlaidos produktams, kurie turi aplinkosaugines produktų deklaracijas pagal LST EN 15804 „Statinių tvarumas. Aplinkosauginės produktų deklaracijos. Pagrindinės taisyklės, taikomos statybos produktų kategorijoms“ arba lygiavertį standartą ir (ar) LST EN ISO 14025:2010 „Aplinkosauginiai ženklai ir aplinkosauginės deklaracijos. III tipo aplinkosauginės deklaracijos. Principai ir procedūros“ arba lygiavertį standartą.

15. Projektuojant vadovautis: Statybos techniniu reglamentu STR 2.06.04:2014 „Gatvės ir vietinės reikšmės keliai. Bendrieji reikalavimai“, STR 1.04.04:2017 „Statinio projektavimas, projekto ekspertizė“, teritorijų planavimo dokumentais, visa technine dokumentacija, teisės aktais, taip pat jų naujausiais pakeitimais ir papildymais. Projektuotojui privalomi ir visi sutarties vykdymo metu naujai priimti teisės aktai, jeigu jie susiję su šio projekto įgyvendinimu.

16. Projektinė dokumentacija pateikiama Užsakovui tokios apimties:

16.1. 3 (trys) komplektai bylų su brėžiniais, techninėmis specifikacijomis, suvestinėmis, objektinėmis ir lokalinėmis sąmatomis bei darbų kiekių žiniaraščiais, skaičiuojamosiomis kainomis (Autocad brėžiniai pateikiami originaliu dwg formatu).

16.2 Visą projekto, tarp jų – ir sąmatų, kompiuterinį variantą – 2 komplektus.

PRIDEDAMA.

1. Projektuojamo pėsčiųjų ir dviračių tako J. Basanavičiaus g., Utenoje, situacijos planas, 1 lapas.
2. J. Basanavičiaus g., Utenoje, esamų pėsčiųjų takų ir besikertančių gatvių nekilnojamjo daikto kadastrinių matavimų bylos, 32 kompl.
3. AB Via Lietuva išduotos sąlygos, 2 lapai.
4. UAB „Utenos vandenys“ techninės projektavimo sąlygos, 10 lapų.
5. UAB Utenos komunalininkas“ techninės sąlygos, 2 lapai.
6. UAB „Utenos šilumos tinklai“ projektavimo sąlyos, 5 lapai

Statybos ir infrastruktūros plėtros skyriaus vedėjas — Nerijus Malinauskas

Parengė:
Statybos ir infrastruktūros plėtros skyriaus vyr. specialistė — Urtė Navarskienė

Techninės specifikacijos priedas Nr.1

BEVARIKLIAM TRANSPORTUI PRITAIKYTA INFRASTRUKTŪRA J. BASANAVIČIAUS GATVĖJE, UTENOJE TARP J. BASANAVIČIAUS G. 108D IR PRAMONĖS G., TARP PIEVŲ IR VAIŽGANTO G. IR TARP VAIŽGANTO IR PALANGOS G.

PRELIMINARI SITUACIJOS SCHEMA

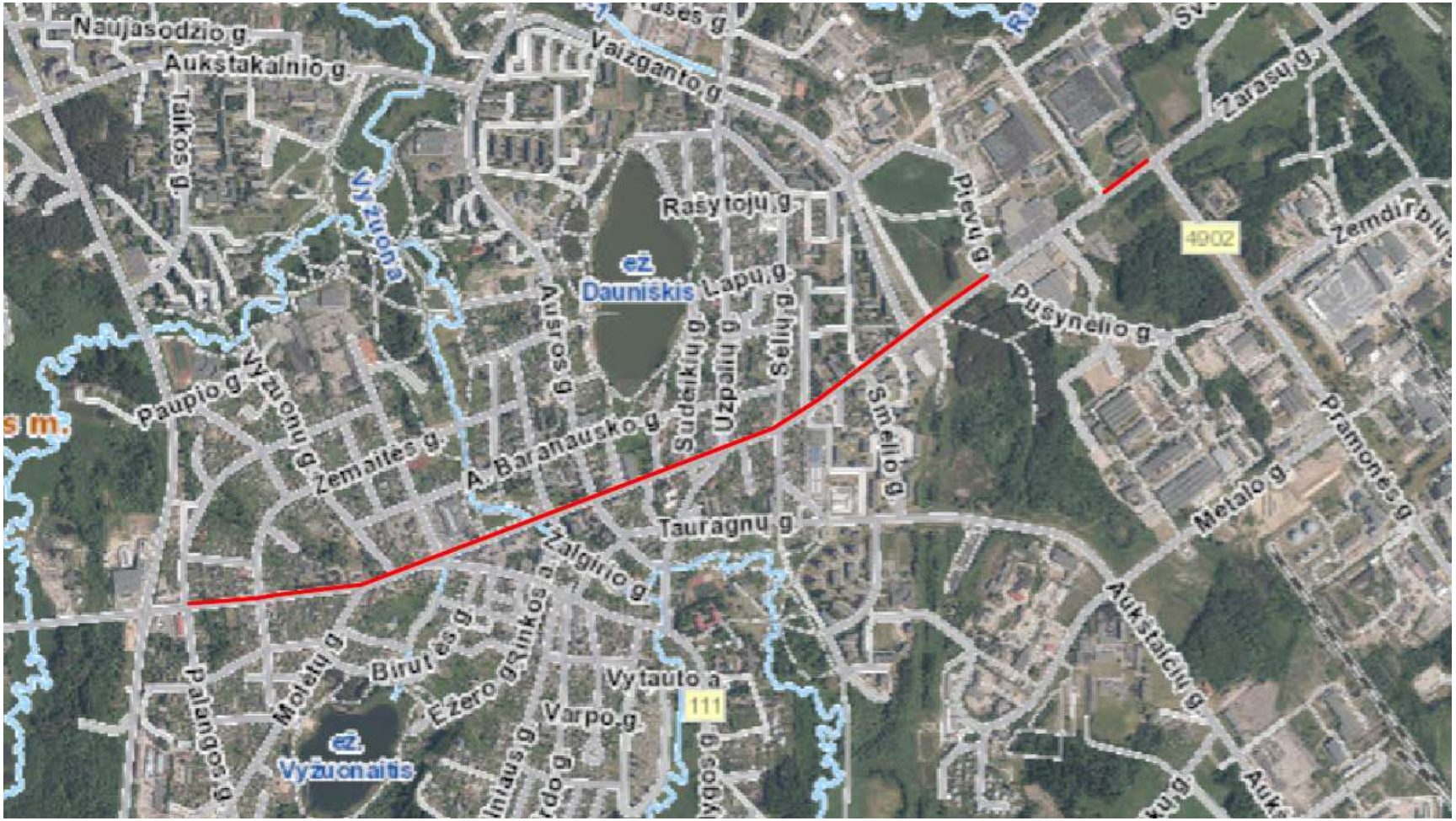

Utenos rajono savivaldybės administracija
(specialiuosius reikalavimus išduodančio subjekto pavadinimas)

SPECIALIEJI REIKALAVIMAI

_____ m. _____ _____ d. Nr. _____

Duomenys apie statytoją (-us)
Juridinio asmens pavadinimas, kodas, buveinės adresas
Utenos rajono savivaldybė, 111101877, Utena, Utenio a. 4
Ryšio duomenys
El. p. info@utena.lt, tel. +37038964041

DUOMENYS APIE STATINIO PROJEKTĄ
Statinio projekto pavadinimas (numatomas) Pėsčiųjų ir dviračių takų (susisiekimo komunikacijų statiniai) J. Basanavičiaus gatvėje, Utenoje rekonstravimo projektas

PRIDEDAMA:
Specialieji architektūros reikalavimai SARD-95-260625-00024, 2026-06-25
(Numeris, data)

Specialieji saugomos teritorijos tvarkymo
ir apsaugos reikalavimai Nėra
(Numeris, data)

Specialieji paveldosaugos reikalavimai SPRD-00-260622-00643, 2026-06-22
(Numeris, data)

Specialiuosius reikalavimus išdavė

_____	_____	_____
(išdavusio asmens pareigos)	(parašas, data)	(vardas, pavardė)

TVIRTINU_____
(parašas)

_____
(pareigų pavadinimas)

_____
(vardas ir pavardė)
_____ m. _____ _____ d.
(data)

SPECIALIEJI PAVELDOSAUGOS REIKALAVIMAI

_____ m. _____ _____ d. Nr. _____

Kultūros paveldo departamento prie Kultūros ministerijos Panevėžio - Utenos teritorinis skyrius
(teritorinio skyriaus pavadinimas)

I. BENDRIEJI DUOMENYS

1. Projekto pavadinimas
Pėsčiųjų ir dviračių takų (susisiekimo komunikacijų statiniai) J. Basanavičiaus gatvėje, Utenoje rekonstravimo projektas
2. Statytojas (užsakovas) ar turintis statytojo teisę asmuo (fizinio asmens vardas, pavardė, adresas, el. pašto adresas, tel.; juridinio asmens pavadinimas, teisinė forma, juridinio asmens kodas, juridinio asmens adresas, el. pašto adresas, tel.)
Utenos rajono savivaldybė, 111101877, Utena, Utenio a. 4, +37038964041
3. Statybos rūšis (nauja statyba, rekonstrukcija, kapitalinis remontas, paprastasis remontas, statinio griovimas)
Statinio rekonstravimas
4 . Statybos (statinio) vieta (adresas): žemės sklypo (-ų), adresas (-ai), Nekilnojamojo turto registro unikalus (-ūs) Nr. , statinio (-ių) adresas, Nekilnojamojo turto registro unikalus (-ūs) Nr.
Utena, J. Basanavičiaus g., Nėra, 4400-4680-8904
5. Informacija, ar tvarkomieji statybos darbai numatomi kultūros paveldo objekte, jo teritorijoje, kultūros paveldo vietovėje ar jų apsaugos zonose (pavadinimas, unikalus kodas Kultūros vertybių registre)
Nėra

1. Projekto pavadinimas
Pėsčiųjų ir dviračių takų (susisiekimo komunikacijų statiniai) J. Basanavičiaus gatvėje, Utenoje rekonstravimo projektas
2. Statytojas (užsakovas) ar turintis statytojo teisę asmuo (fizinio asmens vardas, pavardė, adresas, el. pašto adresas, tel.; juridinio asmens pavadinimas, teisinė forma, juridinio asmens kodas, juridinio asmens adresas, el. pašto adresas, tel.)
Utenos rajono savivaldybė, 111101877, Utena, Utenio a. 4, +37038964041
3. Statybos rūšis (nauja statyba, rekonstrukcija, kapitalinis remontas, paprastasis remontas, statinio griovimas)
Statinio rekonstravimas
4 . Statybos (statinio) vieta (adresas): žemės sklypo (-ų), adresas (-ai), Nekilnojamojo turto registro unikalus (-ūs) Nr. , statinio (-ių) adresas, Nekilnojamojo turto registro unikalus (-ūs) Nr.
Utena, J. Basanavičiaus g., Nėra, 4400-5511-3067
5. Informacija, ar tvarkomieji statybos darbai numatomi kultūros paveldo objekte, jo teritorijoje, kultūros paveldo vietovėje ar jų apsaugos zonose (pavadinimas, unikalus kodas Kultūros vertybių registre)
Nėra

1. Projekto pavadinimas
Pėsčiųjų ir dviračių takų (susisiekimo komunikacijų statiniai) J. Basanavičiaus gatvėje, Utenoje rekonstravimo projektas

2. Statytojas (užsakovas) ar turintis statytojo teisę asmuo (fizinio asmens vardas, pavardė, adresas, el. pašto adresas, tel.; juridinio asmens pavadinimas, teisinė forma, juridinio asmens kodas, juridinio asmens adresas, el. pašto adresas, tel.)
Utenos rajono savivaldybė, 111101877, Utena, Utenio a. 4, +37038964041
3. Statybos rūšis (nauja statyba, rekonstrukcija, kapitalinis remontas, paprastasis remontas, statinio griovimas)
Statinio rekonstravimas
4 . Statybos (statinio) vieta (adresas): žemės sklypo (-ų), adresas (-ai), Nekilnojamojo turto registro unikalus (-ūs) Nr. , statinio (-ių) adresas, Nekilnojamojo turto registro unikalus (-ūs) Nr.
Utena, J. Basanavičiaus g., Nėra, 4400-5511-3078
5. Informacija, ar tvarkomieji statybos darbai numatomi kultūros paveldo objekte, jo teritorijoje, kultūros paveldo vietovėje ar jų apsaugos zonose (pavadinimas, unikalus kodas Kultūros vertybių registre)
Nėra

1. Projekto pavadinimas
Pėsčiųjų ir dviračių takų (susisiekimo komunikacijų statiniai) J. Basanavičiaus gatvėje, Utenoje rekonstravimo projektas
2. Statytojas (užsakovas) ar turintis statytojo teisę asmuo (fizinio asmens vardas, pavardė, adresas, el. pašto adresas, tel.; juridinio asmens pavadinimas, teisinė forma, juridinio asmens kodas, juridinio asmens adresas, el. pašto adresas, tel.)
Utenos rajono savivaldybė, 111101877, Utena, Utenio a. 4, +37038964041
3. Statybos rūšis (nauja statyba, rekonstrukcija, kapitalinis remontas, paprastasis remontas, statinio griovimas)
Statinio rekonstravimas
4 . Statybos (statinio) vieta (adresas): žemės sklypo (-ų), adresas (-ai), Nekilnojamojo turto registro unikalus (-ūs) Nr. , statinio (-ių) adresas, Nekilnojamojo turto registro unikalus (-ūs) Nr.
Utena, J. Basanavičiaus g., Nėra, 4400-5511-3101
5. Informacija, ar tvarkomieji statybos darbai numatomi kultūros paveldo objekte, jo teritorijoje, kultūros paveldo vietovėje ar jų apsaugos zonose (pavadinimas, unikalus kodas Kultūros vertybių registre)
Nėra

1. Projekto pavadinimas
Pėsčiųjų ir dviračių takų (susisiekimo komunikacijų statiniai) J. Basanavičiaus gatvėje, Utenoje rekonstravimo projektas
2. Statytojas (užsakovas) ar turintis statytojo teisę asmuo (fizinio asmens vardas, pavardė, adresas, el. pašto adresas, tel.; juridinio asmens pavadinimas, teisinė forma, juridinio asmens kodas, juridinio asmens adresas, el. pašto adresas, tel.)
Utenos rajono savivaldybė, 111101877, Utena, Utenio a. 4, +37038964041
3. Statybos rūšis (nauja statyba, rekonstrukcija, kapitalinis remontas, paprastasis remontas, statinio griovimas)
Statinio rekonstravimas
4 . Statybos (statinio) vieta (adresas): žemės sklypo (-ų), adresas (-ai), Nekilnojamojo turto registro unikalus (-ūs) Nr. , statinio (-ių) adresas, Nekilnojamojo turto registro unikalus (-ūs) Nr.
Utena, J. Basanavičiaus g., Nėra, 4400-5511-3089
5. Informacija, ar tvarkomieji statybos darbai numatomi kultūros paveldo objekte, jo teritorijoje, kultūros paveldo vietovėje ar jų apsaugos zonose (pavadinimas, unikalus kodas Kultūros vertybių registre)
Nėra

1. Projekto pavadinimas
Pėsčiųjų ir dviračių takų (susisiekimo komunikacijų statiniai) J. Basanavičiaus gatvėje, Utenoje rekonstravimo projektas
2. Statytojas (užsakovas) ar turintis statytojo teisę asmuo (fizinio asmens vardas, pavardė, adresas, el. pašto adresas, tel.; juridinio asmens pavadinimas, teisinė forma, juridinio asmens kodas, juridinio asmens adresas, el. pašto adresas, tel.)
Utenos rajono savivaldybė, 111101877, Utena, Utenio a. 4, +37038964041
3. Statybos rūšis (nauja statyba, rekonstrukcija, kapitalinis remontas, paprastasis remontas, statinio griovimas)
Statinio rekonstravimas
4 . Statybos (statinio) vieta (adresas): žemės sklypo (-ų), adresas (-ai), Nekilnojamojo turto registro unikalus (-ūs) Nr. , statinio (-ių) adresas, Nekilnojamojo turto registro unikalus (-ūs) Nr.
Utena, J. Basanavičiaus g., Nėra, 4400-5511-2959

5. Informacija, ar tvarkomieji statybos darbai numatomi kultūros paveldo objekte, jo teritorijoje, kultūros paveldo vietovėje ar jų apsaugos zonose (pavadinimas, unikalus kodas Kultūros vertybių registre)
Nėra

1. Projekto pavadinimas
Pėsčiųjų ir dviračių takų (susisiekimo komunikacijų statiniai) J. Basanavičiaus gatvėje, Utenoje rekonstravimo projektas
2. Statytojas (užsakovas) ar turintis statytojo teisę asmuo (fizinio asmens vardas, pavardė, adresas, el. pašto adresas, tel.; juridinio asmens pavadinimas, teisinė forma, juridinio asmens kodas, juridinio asmens adresas, el. pašto adresas, tel.)
Utenos rajono savivaldybė, 111101877, Utena, Utenio a. 4, +37038964041
3. Statybos rūšis (nauja statyba, rekonstrukcija, kapitalinis remontas, paprastasis remontas, statinio griovimas)
Statinio rekonstravimas
4 . Statybos (statinio) vieta (adresas): žemės sklypo (-ų), adresas (-ai), Nekilnojamojo turto registro unikalus (-ūs) Nr. , statinio (-ių) adresas, Nekilnojamojo turto registro unikalus (-ūs) Nr.
Utena, J. Basanavičiaus g., 8270/0005:83, 4400-5511-2648
5. Informacija, ar tvarkomieji statybos darbai numatomi kultūros paveldo objekte, jo teritorijoje, kultūros paveldo vietovėje ar jų apsaugos zonose (pavadinimas, unikalus kodas Kultūros vertybių registre)
Nėra

1. Projekto pavadinimas
Pėsčiųjų ir dviračių takų (susisiekimo komunikacijų statiniai) J. Basanavičiaus gatvėje, Utenoje rekonstravimo projektas
2. Statytojas (užsakovas) ar turintis statytojo teisę asmuo (fizinio asmens vardas, pavardė, adresas, el. pašto adresas, tel.; juridinio asmens pavadinimas, teisinė forma, juridinio asmens kodas, juridinio asmens adresas, el. pašto adresas, tel.)
Utenos rajono savivaldybė, 111101877, Utena, Utenio a. 4, +37038964041
3. Statybos rūšis (nauja statyba, rekonstrukcija, kapitalinis remontas, paprastasis remontas, statinio griovimas)
Statinio rekonstravimas
4 . Statybos (statinio) vieta (adresas): žemės sklypo (-ų), adresas (-ai), Nekilnojamojo turto registro unikalus (-ūs) Nr. , statinio (-ių) adresas, Nekilnojamojo turto registro unikalus (-ūs) Nr.
Utena, J. Basanavičiaus g., Nėra, 4400-4680-8837
5. Informacija, ar tvarkomieji statybos darbai numatomi kultūros paveldo objekte, jo teritorijoje, kultūros paveldo vietovėje ar jų apsaugos zonose (pavadinimas, unikalus kodas Kultūros vertybių registre)
Nėra

1. Projekto pavadinimas
Pėsčiųjų ir dviračių takų (susisiekimo komunikacijų statiniai) J. Basanavičiaus gatvėje, Utenoje rekonstravimo projektas
2. Statytojas (užsakovas) ar turintis statytojo teisę asmuo (fizinio asmens vardas, pavardė, adresas, el. pašto adresas, tel.; juridinio asmens pavadinimas, teisinė forma, juridinio asmens kodas, juridinio asmens adresas, el. pašto adresas, tel.)
Utenos rajono savivaldybė, 111101877, Utena, Utenio a. 4, +37038964041
3. Statybos rūšis (nauja statyba, rekonstrukcija, kapitalinis remontas, paprastasis remontas, statinio griovimas)
Statinio rekonstravimas
4 . Statybos (statinio) vieta (adresas): žemės sklypo (-ų), adresas (-ai), Nekilnojamojo turto registro unikalus (-ūs) Nr. , statinio (-ių) adresas, Nekilnojamojo turto registro unikalus (-ūs) Nr.
Utena, J. Basanavičiaus g., 8270/0007:126, 4400-5511-3056
5. Informacija, ar tvarkomieji statybos darbai numatomi kultūros paveldo objekte, jo teritorijoje, kultūros paveldo vietovėje ar jų apsaugos zonose (pavadinimas, unikalus kodas Kultūros vertybių registre)
Nėra

1. Projekto pavadinimas
Pėsčiųjų ir dviračių takų (susisiekimo komunikacijų statiniai) J. Basanavičiaus gatvėje, Utenoje rekonstravimo projektas

2. Statytojas (užsakovas) ar turintis statytojo teisę asmuo (fizinio asmens vardas, pavardė, adresas, el. pašto adresas, tel.; juridinio asmens pavadinimas, teisinė forma, juridinio asmens kodas, juridinio asmens adresas, el. pašto adresas, tel.)
Utenos rajono savivaldybė, 111101877, Utena, Utenio a. 4, +37038964041
3. Statybos rūšis (nauja statyba, rekonstrukcija, kapitalinis remontas, paprastasis remontas, statinio griovimas)
Statinio rekonstravimas
4 . Statybos (statinio) vieta (adresas): žemės sklypo (-ų), adresas (-ai), Nekilnojamojo turto registro unikalus (-ūs) Nr. , statinio (-ių) adresas, Nekilnojamojo turto registro unikalus (-ūs) Nr.
Utena, J. Basanavičiaus g., 8270/0007:8, 8270/0007:99, 4400-5511-3090
5. Informacija, ar tvarkomieji statybos darbai numatomi kultūros paveldo objekte, jo teritorijoje, kultūros paveldo vietovėje ar jų apsaugos zonose (pavadinimas, unikalus kodas Kultūros vertybių registre)
Nėra

1. Projekto pavadinimas
Pėsčiųjų ir dviračių takų (susisiekimo komunikacijų statiniai) J. Basanavičiaus gatvėje, Utenoje rekonstravimo projektas
2. Statytojas (užsakovas) ar turintis statytojo teisę asmuo (fizinio asmens vardas, pavardė, adresas, el. pašto adresas, tel.; juridinio asmens pavadinimas, teisinė forma, juridinio asmens kodas, juridinio asmens adresas, el. pašto adresas, tel.)
Utenos rajono savivaldybė, 111101877, Utena, Utenio a. 4, +37038964041
3. Statybos rūšis (nauja statyba, rekonstrukcija, kapitalinis remontas, paprastasis remontas, statinio griovimas)
Statinio rekonstravimas
4 . Statybos (statinio) vieta (adresas): žemės sklypo (-ų), adresas (-ai), Nekilnojamojo turto registro unikalus (-ūs) Nr. , statinio (-ių) adresas, Nekilnojamojo turto registro unikalus (-ūs) Nr.
Utena, J. Basanavičiaus g., 8270/0006:120, 4400-5511-2762
5. Informacija, ar tvarkomieji statybos darbai numatomi kultūros paveldo objekte, jo teritorijoje, kultūros paveldo vietovėje ar jų apsaugos zonose (pavadinimas, unikalus kodas Kultūros vertybių registre)
Nėra

1. Projekto pavadinimas
Pėsčiųjų ir dviračių takų (susisiekimo komunikacijų statiniai) J. Basanavičiaus gatvėje, Utenoje rekonstravimo projektas
2. Statytojas (užsakovas) ar turintis statytojo teisę asmuo (fizinio asmens vardas, pavardė, adresas, el. pašto adresas, tel.; juridinio asmens pavadinimas, teisinė forma, juridinio asmens kodas, juridinio asmens adresas, el. pašto adresas, tel.)
Utenos rajono savivaldybė, 111101877, Utena, Utenio a. 4, +37038964041
3. Statybos rūšis (nauja statyba, rekonstrukcija, kapitalinis remontas, paprastasis remontas, statinio griovimas)
Statinio rekonstravimas
4 . Statybos (statinio) vieta (adresas): žemės sklypo (-ų), adresas (-ai), Nekilnojamojo turto registro unikalus (-ūs) Nr. , statinio (-ių) adresas, Nekilnojamojo turto registro unikalus (-ūs) Nr.
Utena, J. Basanavičiaus g., Nėra, 4400-5511-3123
5. Informacija, ar tvarkomieji statybos darbai numatomi kultūros paveldo objekte, jo teritorijoje, kultūros paveldo vietovėje ar jų apsaugos zonose (pavadinimas, unikalus kodas Kultūros vertybių registre)
Nėra

1. Projekto pavadinimas
Pėsčiųjų ir dviračių takų (susisiekimo komunikacijų statiniai) J. Basanavičiaus gatvėje, Utenoje rekonstravimo projektas
2. Statytojas (užsakovas) ar turintis statytojo teisę asmuo (fizinio asmens vardas, pavardė, adresas, el. pašto adresas, tel.; juridinio asmens pavadinimas, teisinė forma, juridinio asmens kodas, juridinio asmens adresas, el. pašto adresas, tel.)
Utenos rajono savivaldybė, 111101877, Utena, Utenio a. 4, +37038964041
3. Statybos rūšis (nauja statyba, rekonstrukcija, kapitalinis remontas, paprastasis remontas, statinio griovimas)
Statinio rekonstravimas
4 . Statybos (statinio) vieta (adresas): žemės sklypo (-ų), adresas (-ai), Nekilnojamojo turto registro unikalus (-ūs) Nr. , statinio (-ių) adresas, Nekilnojamojo turto registro unikalus (-ūs) Nr.
Utena, J. Basanavičiaus g., Nėra, 4400-5511-3134

5. Informacija, ar tvarkomieji statybos darbai numatomi kultūros paveldo objekte, jo teritorijoje, kultūros paveldo vietovėje ar jų apsaugos zonose (pavadinimas, unikalus kodas Kultūros vertybių registre)
Nėra

1. Projekto pavadinimas
Pėsčiųjų ir dviračių takų (susisiekimo komunikacijų statiniai) J. Basanavičiaus gatvėje, Utenoje rekonstravimo projektas
2. Statytojas (užsakovas) ar turintis statytojo teisę asmuo (fizinio asmens vardas, pavardė, adresas, el. pašto adresas, tel.; juridinio asmens pavadinimas, teisinė forma, juridinio asmens kodas, juridinio asmens adresas, el. pašto adresas, tel.)
Utenos rajono savivaldybė, 111101877, Utena, Utenio a. 4, +37038964041
3. Statybos rūšis (nauja statyba, rekonstrukcija, kapitalinis remontas, paprastasis remontas, statinio griovimas)
Statinio rekonstravimas
4 . Statybos (statinio) vieta (adresas): žemės sklypo (-ų), adresas (-ai), Nekilnojamojo turto registro unikalus (-ūs) Nr. , statinio (-ių) adresas, Nekilnojamojo turto registro unikalus (-ūs) Nr.
Utena, J. Basanavičiaus g., 8270/0004:160, 8270/0004:303, 8270/0004:300, 4400-5511-2970
5. Informacija, ar tvarkomieji statybos darbai numatomi kultūros paveldo objekte, jo teritorijoje, kultūros paveldo vietovėje ar jų apsaugos zonose (pavadinimas, unikalus kodas Kultūros vertybių registre)
Nėra

1. Projekto pavadinimas
Pėsčiųjų ir dviračių takų (susisiekimo komunikacijų statiniai) J. Basanavičiaus gatvėje, Utenoje rekonstravimo projektas
2. Statytojas (užsakovas) ar turintis statytojo teisę asmuo (fizinio asmens vardas, pavardė, adresas, el. pašto adresas, tel.; juridinio asmens pavadinimas, teisinė forma, juridinio asmens kodas, juridinio asmens adresas, el. pašto adresas, tel.)
Utenos rajono savivaldybė, 111101877, Utena, Utenio a. 4, +37038964041
3. Statybos rūšis (nauja statyba, rekonstrukcija, kapitalinis remontas, paprastasis remontas, statinio griovimas)
Statinio rekonstravimas
4 . Statybos (statinio) vieta (adresas): žemės sklypo (-ų), adresas (-ai), Nekilnojamojo turto registro unikalus (-ūs) Nr. , statinio (-ių) adresas, Nekilnojamojo turto registro unikalus (-ūs) Nr.
Utena, J. Basanavičiaus g., Nėra, 4400-5511-2815
5. Informacija, ar tvarkomieji statybos darbai numatomi kultūros paveldo objekte, jo teritorijoje, kultūros paveldo vietovėje ar jų apsaugos zonose (pavadinimas, unikalus kodas Kultūros vertybių registre)
Nėra

1. Projekto pavadinimas
Pėsčiųjų ir dviračių takų (susisiekimo komunikacijų statiniai) J. Basanavičiaus gatvėje, Utenoje rekonstravimo projektas
2. Statytojas (užsakovas) ar turintis statytojo teisę asmuo (fizinio asmens vardas, pavardė, adresas, el. pašto adresas, tel.; juridinio asmens pavadinimas, teisinė forma, juridinio asmens kodas, juridinio asmens adresas, el. pašto adresas, tel.)
Utenos rajono savivaldybė, 111101877, Utena, Utenio a. 4, +37038964041
3. Statybos rūšis (nauja statyba, rekonstrukcija, kapitalinis remontas, paprastasis remontas, statinio griovimas)
Statinio rekonstravimas
4 . Statybos (statinio) vieta (adresas): žemės sklypo (-ų), adresas (-ai), Nekilnojamojo turto registro unikalus (-ūs) Nr. , statinio (-ių) adresas, Nekilnojamojo turto registro unikalus (-ūs) Nr.
Utena, J. Basanavičiaus g., Nėra, 4400-5511-2991
5. Informacija, ar tvarkomieji statybos darbai numatomi kultūros paveldo objekte, jo teritorijoje, kultūros paveldo vietovėje ar jų apsaugos zonose (pavadinimas, unikalus kodas Kultūros vertybių registre)
Nėra

1. Projekto pavadinimas
Pėsčiųjų ir dviračių takų (susisiekimo komunikacijų statiniai) J. Basanavičiaus gatvėje, Utenoje rekonstravimo projektas

2. Statytojas (užsakovas) ar turintis statytojo teisę asmuo (fizinio asmens vardas, pavardė, adresas, el. pašto adresas, tel.; juridinio asmens pavadinimas, teisinė forma, juridinio asmens kodas, juridinio asmens adresas, el. pašto adresas, tel.)
Utenos rajono savivaldybė, 111101877, Utena, Utenio a. 4, +37038964041
3. Statybos rūšis (nauja statyba, rekonstrukcija, kapitalinis remontas, paprastasis remontas, statinio griovimas)
Statinio rekonstravimas
4 . Statybos (statinio) vieta (adresas): žemės sklypo (-ų), adresas (-ai), Nekilnojamojo turto registro unikalus (-ūs) Nr. , statinio (-ių) adresas, Nekilnojamojo turto registro unikalus (-ūs) Nr.
Utena, J. Basanavičiaus g., 8270/0005:103, 4400-5511-3190
5. Informacija, ar tvarkomieji statybos darbai numatomi kultūros paveldo objekte, jo teritorijoje, kultūros paveldo vietovėje ar jų apsaugos zonose (pavadinimas, unikalus kodas Kultūros vertybių registre)
Nėra

1. Projekto pavadinimas
Pėsčiųjų ir dviračių takų (susisiekimo komunikacijų statiniai) J. Basanavičiaus gatvėje, Utenoje rekonstravimo projektas
2. Statytojas (užsakovas) ar turintis statytojo teisę asmuo (fizinio asmens vardas, pavardė, adresas, el. pašto adresas, tel.; juridinio asmens pavadinimas, teisinė forma, juridinio asmens kodas, juridinio asmens adresas, el. pašto adresas, tel.)
Utenos rajono savivaldybė, 111101877, Utena, Utenio a. 4, +37038964041
3. Statybos rūšis (nauja statyba, rekonstrukcija, kapitalinis remontas, paprastasis remontas, statinio griovimas)
Statinio rekonstravimas
4 . Statybos (statinio) vieta (adresas): žemės sklypo (-ų), adresas (-ai), Nekilnojamojo turto registro unikalus (-ūs) Nr. , statinio (-ių) adresas, Nekilnojamojo turto registro unikalus (-ūs) Nr.
Utena, J. Basanavičiaus g., Nėra, 4400-5511-2791
5. Informacija, ar tvarkomieji statybos darbai numatomi kultūros paveldo objekte, jo teritorijoje, kultūros paveldo vietovėje ar jų apsaugos zonose (pavadinimas, unikalus kodas Kultūros vertybių registre)
Nėra
6. Informacija apie anksčiau išduotus specialiuosius paveldosaugos reikalavimus (jeigu jie buvo išduoti), kurie pakeitus juos šiais specialiaisiais paveldosaugos reikalavimais neteko galios (registracijos data, Nr.)
Nėra

II. SPECIALIEJI PAVELDOSAUGOS REIKALAVIMAI

Statybos (statinio) vieta (adresas): žemės sklypo (-ų), adresas (-ai), Nekilnojamojo turto registro unikalus (-ūs) Nr. , statinio (-ių) adresas, Nekilnojamojo turto registro unikalus (-ūs) Nr.
Utena, J. Basanavičiaus g., Nėra, 4400-5511-2791

1. 1. Teisės aktų ir teritorijų planavimo ir kitų dokumentų nuostatos, kuriomis reikia vadovautis, rengiant statinio projektą ir vykdant tvarkomuosius statybos darbus (įstatymai, kiti teisės aktai ar jų nuostatos, individualūs ar tipiniai apsaugos reglamentai, apsaugos sutartys, konkretūs paveldo tvarkybos reglamentai, nekilnojamojo kultūros paveldo apsaugos specialiojo teritorijų planavimo ir kiti galiojantys teritorijų planavimo dokumentai, specialiosios žemės ir miško naudojimo sąlygos): 1.1. Lietuvos Respublikos nekilnojamojo kultūros paveldo apsaugos įstatymo (toliau – NKPAĮ), kitų teisės aktų, reglamentuojančių kultūros vertybių apsaugą, naudojimą ir tvarkymą nuostatos. 1.1.1. Utenos pašto stoties statinių kompleksas (u.k. 25111), paskelbtas valstybės saugomu viešajam pažinimui ir naudojimui, būtina vadovautis NKPAĮ 19 str. nuostatomis. 1.1.2. Valdytojo teisės ir pareigos nustatytos NKPAĮ 14 str. 1.2. Lietuvos Respublikos Statybos įstatymas. 1.3. Lietuvos Respublikos Vyriausybės nutarimu 2002-01-31 Nr. 152 „Dėl nekilnojamųjų kultūros vertybių atskirų grupių tipinių apsaugos reglamentų patvirtinimo“. 1.4. STR 1.01.01:2005 „Kultūros paveldo statinio tvarkomųjų statybos darbų reglamentai“. 1.5. STR 1.04.04:2017 „Statinio projektavimas, projekto ekspertizė“. 1.6. Specialiųjų žemės naudojimo sąlygų įstatymo 59 ir 60 str. 2 dalis 1.7. Vadovautis Anykščių miesto bendrojo plano sudėtine dalimi – Anykščių miesto istorinės dalies (unikalus objekto kodas 17071, buvęs kodas UV2) nekilnojamojo kultūros paveldo apsaugos specialiuoju planu; registravimo numeris T00007539 (000342000705). 1.8. Individualiu apsaugos reglamentu ir jo tvirtinimo aktu 2026-02-10 Nr. IRPUS-5-(12.98-PU)
2. 2. Turima objekto tyrimų ir kita dokumentacija: vadovautis Utenos pašto stoties statinių komplekso apskaitos dokumentacija, nekilnojamojo kultūros paveldo vertinimo tarybos aktas 2022-04-04 Nr. KPD-AV-1580, duomenys – internetiniame puslapyje http://kvr.kpd.lt/. 3. Reikalavimai statybos sklypui: jei atliekant statybos ar kitokius darbus būtų aptikta archeologinių radinių ar nekilnojamojo daikto vertingųjų savybių, valdytojai ar darbus atliekantys asmenys,

sustabdę darbus, apie tai privalo pranešti savivaldybės paveldosaugos padaliniui (NKPĮ 9 str.). 4. Reikalavimai projektuotojui: vadovauti ypatingojo ar neypatingojo statinio (išskyrus kultūros paveldo objektus ir kultūros paveldo statinius), esančio kultūros paveldo objekto teritorijoje, jo apsaugos zonoje ar kultūros paveldo vietovėje, projektavimui, tokio statinio projekto vykdymo priežiūrai turi teisę Statybos įstatyme nustatyta tvarka atestuoti ir jame nustatytus reikalavimus atitinkantys architektai ir statybos inžinieriai (NKPĮ 23 prim 1 straipsnio 10 dalis).

Statybos (statinio) vieta (adresas): žemės sklypo (-ų), adresas (-ai), Nekilnojamojo turto registro unikalus (-ūs) Nr. , statinio (-ių) adresas, Nekilnojamojo turto registro unikalus (-ūs) Nr.
Utena, J. Basanavičiaus g., 8270/0005:103, 4400-5511-3190

1. 1. Teisės aktų ir teritorijų planavimo ir kitų dokumentų nuostatos, kuriomis reikia vadovautis, rengiant statinio projektą ir vykdant tvarkomuosius statybos darbus (įstatymai, kiti teisės aktai ar jų nuostatos, individualūs ar tipiniai apsaugos reglamentai, apsaugos sutartys, konkretūs paveldo tvarkybos reglamentai, nekilnojamojo kultūros paveldo apsaugos specialiojo teritorijų planavimo ir kiti galiojantys teritorijų planavimo dokumentai, specialiosios žemės ir miško naudojimo sąlygos): 1.1. Lietuvos Respublikos nekilnojamojo kultūros paveldo apsaugos įstatymo (toliau – NKPĮ), kitų teisės aktų, reglamentuojančių kultūros vertybių apsaugą, naudojimą ir tvarkymą nuostatos. 1.1.1. Utenos pašto stoties statinių kompleksas (u.k. 25111), paskelbtas valstybės saugomu viešajam pažinimui ir naudojimui, būtina vadovautis NKPĮ 19 str. nuostatomis. 1.1.2. Valdytojo teisės ir pareigos nustatytos NKPĮ 14 str. 1.2. Lietuvos Respublikos Statybos įstatymas. 1.3. Lietuvos Respublikos Vyriausybės nutarimu 2002-01-31 Nr. 152 „Dėl nekilnojamųjų kultūros vertybių atskirų grupių tipinių apsaugos reglamentų patvirtinimo“. 1.4. STR 1.01.01:2005 „Kultūros paveldo statinio tvarkomųjų statybos darbų reglamentai“. 1.5. STR 1.04.04:2017 „Statinio projektavimas, projekto ekspertizė“. 1.6. Specialiųjų žemės naudojimo sąlygų įstatymo 59 ir 60 str. 2 dalis 1.7. Vadovautis Anykščių miesto bendrojo plano sudėtine dalimi – Anykščių miesto istorinės dalies (unikalus objekto kodas 17071, buvęs kodas UV2) nekilnojamojo kultūros paveldo apsaugos specialiuoju planu; registravimo numeris T00007539 (000342000705). 1.8. Individualiu apsaugos reglamentu ir jo tvirtinimo aktu 2026-02-10 Nr. IRPUS-5-(12.98-PU)
2. 2. Turima objekto tyrimų ir kita dokumentacija: vadovautis Utenos pašto stoties statinių komplekso apskaitos dokumentacija, nekilnojamojo kultūros paveldo vertinimo tarybos aktas 2022-04-04 Nr. KPD-AV-1580, duomenys – internetiniame puslapyje http://kvr.kpd.lt/. 3. Reikalavimai statybos sklypui: jei atliekant statybos ar kitokius darbus būtų aptikta archeologinių radinių ar nekilnojamojo daikto vertingųjų savybių, valdytojai ar darbus atliekantys asmenys, sustabdę darbus, apie tai privalo pranešti savivaldybės paveldosaugos padaliniui (NKPĮ 9 str.). 4. Reikalavimai projektuotojui: vadovauti ypatingojo ar neypatingojo statinio (išskyrus kultūros paveldo objektus ir kultūros paveldo statinius), esančio kultūros paveldo objekto teritorijoje, jo apsaugos zonoje ar kultūros paveldo vietovėje, projektavimui, tokio statinio projekto vykdymo priežiūrai turi teisę Statybos įstatyme nustatyta tvarka atestuoti ir jame nustatytus reikalavimus atitinkantys architektai ir statybos inžinieriai (NKPĮ 23 prim 1 straipsnio 10 dalis).

Statybos (statinio) vieta (adresas): žemės sklypo (-ų), adresas (-ai), Nekilnojamojo turto registro unikalus (-ūs) Nr. , statinio (-ių) adresas, Nekilnojamojo turto registro unikalus (-ūs) Nr.
Utena, J. Basanavičiaus g., Nėra, 4400-5511-2991

1. 1. Teisės aktų ir teritorijų planavimo ir kitų dokumentų nuostatos, kuriomis reikia vadovautis, rengiant statinio projektą ir vykdant tvarkomuosius statybos darbus (įstatymai, kiti teisės aktai ar jų nuostatos, individualūs ar tipiniai apsaugos reglamentai, apsaugos sutartys, konkretūs paveldo tvarkybos reglamentai, nekilnojamojo kultūros paveldo apsaugos specialiojo teritorijų planavimo ir kiti galiojantys teritorijų planavimo dokumentai, specialiosios žemės ir miško naudojimo sąlygos): 1.1. Lietuvos Respublikos nekilnojamojo kultūros paveldo apsaugos įstatymo (toliau – NKPĮ), kitų teisės aktų, reglamentuojančių kultūros vertybių apsaugą, naudojimą ir tvarkymą nuostatos. 1.1.1. Utenos pašto stoties statinių kompleksas (u.k. 25111), paskelbtas valstybės saugomu viešajam pažinimui ir naudojimui, būtina vadovautis NKPĮ 19 str. nuostatomis. 1.1.2. Valdytojo teisės ir pareigos nustatytos NKPĮ 14 str. 1.2. Lietuvos Respublikos Statybos įstatymas. 1.3. Lietuvos Respublikos Vyriausybės nutarimu 2002-01-31 Nr. 152 „Dėl nekilnojamųjų kultūros vertybių atskirų grupių tipinių apsaugos reglamentų patvirtinimo“. 1.4. STR 1.01.01:2005 „Kultūros paveldo statinio tvarkomųjų statybos darbų reglamentai“. 1.5. STR 1.04.04:2017 „Statinio projektavimas, projekto ekspertizė“. 1.6. Specialiųjų žemės naudojimo sąlygų įstatymo 59 ir 60 str. 2 dalis 1.7. Vadovautis Anykščių miesto bendrojo plano sudėtine dalimi – Anykščių miesto istorinės dalies (unikalus objekto kodas 17071, buvęs kodas UV2) nekilnojamojo kultūros paveldo apsaugos specialiuoju planu; registravimo numeris T00007539 (000342000705). 1.8. Individualiu apsaugos reglamentu ir jo tvirtinimo aktu 2026-02-10 Nr. IRPUS-5-(12.98-PU)
2. 2. Turima objekto tyrimų ir kita dokumentacija: vadovautis Utenos pašto stoties statinių komplekso apskaitos dokumentacija, nekilnojamojo kultūros paveldo vertinimo tarybos aktas 2022-04-04 Nr. KPD-AV-1580, duomenys – internetiniame puslapyje http://kvr.kpd.lt/. 3. Reikalavimai statybos sklypui: jei atliekant statybos ar kitokius darbus būtų aptikta archeologinių radinių ar nekilnojamojo daikto vertingųjų savybių, valdytojai ar darbus atliekantys asmenys, sustabdę darbus, apie tai privalo pranešti savivaldybės paveldosaugos padaliniui (NKPĮ 9 str.). 4. Reikalavimai

projektuotojui: vadovauti ypatingojo ar neypatingojo statinio (išskyrus kultūros paveldo objektus ir kultūros paveldo statinius), esančio kultūros paveldo objekto teritorijoje, jo apsaugos zonoje ar kultūros paveldo vietovėje, projektavimui, tokio statinio projekto vykdymo priežiūrai turi teisę Statybos įstatyme nustatyta tvarka atestuoti ir jame nustatytus reikalavimus atitinkantys architektai ir statybos inžinieriai (NKPAĮ 23 prim 1 straipsnio 10 dalis).

Statybos (statinio) vieta (adresas): žemės sklypo (-ų), adresas (-ai), Nekilnojamojo turto registro unikalus (-ūs) Nr. , statinio (-ių) adresas, Nekilnojamojo turto registro unikalus (-ūs) Nr.
Utena, J. Basanavičiaus g., Nėra, 4400-5511-2815

1. 1. Teisės aktų ir teritorijų planavimo ir kitų dokumentų nuostatos, kuriomis reikia vadovautis, rengiant statinio projektą ir vykdant tvarkomuosius statybos darbus (įstatymai, kiti teisės aktai ar jų nuostatos, individualūs ar tipiniai apsaugos reglamentai, apsaugos sutartys, konkretūs paveldo tvarkybos reglamentai, nekilnojamojo kultūros paveldo apsaugos specialiojo teritorijų planavimo ir kiti galiojantys teritorijų planavimo dokumentai, specialiosios žemės ir miško naudojimo sąlygos): 1.1. Lietuvos Respublikos nekilnojamojo kultūros paveldo apsaugos įstatymo (toliau – NKPAĮ), kitų teisės aktų, reglamentuojančių kultūros vertybių apsaugą, naudojimą ir tvarkymą nuostatos. 1.1.1. Utenos pašto stoties statinių kompleksas (u.k. 25111), paskelbtas valstybės saugomu viešajam pažinimui ir naudojimui, būtina vadovautis NKPAĮ 19 str. nuostatomis. 1.1.2. Valdytojo teisės ir pareigos nustatytos NKPAĮ 14 str. 1.2. Lietuvos Respublikos Statybos įstatymas. 1.3. Lietuvos Respublikos Vyriausybės nutarimu 2002-01-31 Nr. 152 „Dėl nekilnojamųjų kultūros vertybių atskirų grupių tipinių apsaugos reglamentų patvirtinimo“. 1.4. STR 1.01.01:2005 „Kultūros paveldo statinio tvarkomųjų statybos darbų reglamentai“. 1.5. STR 1.04.04:2017 „Statinio projektavimas, projekto ekspertizė“. 1.6. Specialiųjų žemės naudojimo sąlygų įstatymo 59 ir 60 str. 2 dalis 1.7. Vadovautis Anykščių miesto bendrojo plano sudėtine dalimi – Anykščių miesto istorinės dalies (unikalus objekto kodas 17071, buvęs kodas UV2) nekilnojamojo kultūros paveldo apsaugos specialiuoju planu; registravimo numeris T00007539 (000342000705). 1.8. Individualiu apsaugos reglamentu ir jo tvirtinimo aktu 2026-02-10 Nr. IRPUS-5-(12.98-PU)
2. 2. Turima objekto tyrimų ir kita dokumentacija: vadovautis Utenos pašto stoties statinių komplekso apskaitos dokumentacija, nekilnojamojo kultūros paveldo vertinimo tarybos aktas 2022-04-04 Nr. KPD-AV-1580, duomenys – internetiniame puslapyje http://kvr.kpd.lt/. 3. Reikalavimai statybos sklypui: jei atliekant statybos ar kitokius darbus būtų aptikta archeologinių radinių ar nekilnojamojo daikto vertingųjų savybių, valdytojai ar darbus atliekantys asmenys, sustabdę darbus, apie tai privalo pranešti savivaldybės paveldosaugos padaliniui (NKPAĮ 9 str.). 4. Reikalavimai projektuotojui: vadovauti ypatingojo ar neypatingojo statinio (išskyrus kultūros paveldo objektus ir kultūros paveldo statinius), esančio kultūros paveldo objekto teritorijoje, jo apsaugos zonoje ar kultūros paveldo vietovėje, projektavimui, tokio statinio projekto vykdymo priežiūrai turi teisę Statybos įstatyme nustatyta tvarka atestuoti ir jame nustatytus reikalavimus atitinkantys architektai ir statybos inžinieriai (NKPAĮ 23 prim 1 straipsnio 10 dalis).

Statybos (statinio) vieta (adresas): žemės sklypo (-ų), adresas (-ai), Nekilnojamojo turto registro unikalus (-ūs) Nr. , statinio (-ių) adresas, Nekilnojamojo turto registro unikalus (-ūs) Nr.
Utena, J. Basanavičiaus g., 8270/0004:160, 8270/0004:303, 8270/0004:300, 4400-5511-2970

1. 1. Teisės aktų ir teritorijų planavimo ir kitų dokumentų nuostatos, kuriomis reikia vadovautis, rengiant statinio projektą ir vykdant tvarkomuosius statybos darbus (įstatymai, kiti teisės aktai ar jų nuostatos, individualūs ar tipiniai apsaugos reglamentai, apsaugos sutartys, konkretūs paveldo tvarkybos reglamentai, nekilnojamojo kultūros paveldo apsaugos specialiojo teritorijų planavimo ir kiti galiojantys teritorijų planavimo dokumentai, specialiosios žemės ir miško naudojimo sąlygos): 1.1. Lietuvos Respublikos nekilnojamojo kultūros paveldo apsaugos įstatymo (toliau – NKPAĮ), kitų teisės aktų, reglamentuojančių kultūros vertybių apsaugą, naudojimą ir tvarkymą nuostatos. 1.1.1. Utenos pašto stoties statinių kompleksas (u.k. 25111), paskelbtas valstybės saugomu viešajam pažinimui ir naudojimui, būtina vadovautis NKPAĮ 19 str. nuostatomis. 1.1.2. Valdytojo teisės ir pareigos nustatytos NKPAĮ 14 str. 1.2. Lietuvos Respublikos Statybos įstatymas. 1.3. Lietuvos Respublikos Vyriausybės nutarimu 2002-01-31 Nr. 152 „Dėl nekilnojamųjų kultūros vertybių atskirų grupių tipinių apsaugos reglamentų patvirtinimo“. 1.4. STR 1.01.01:2005 „Kultūros paveldo statinio tvarkomųjų statybos darbų reglamentai“. 1.5. STR 1.04.04:2017 „Statinio projektavimas, projekto ekspertizė“. 1.6. Specialiųjų žemės naudojimo sąlygų įstatymo 59 ir 60 str. 2 dalis 1.7. Vadovautis Anykščių miesto bendrojo plano sudėtine dalimi – Anykščių miesto istorinės dalies (unikalus objekto kodas 17071, buvęs kodas UV2) nekilnojamojo kultūros paveldo apsaugos specialiuoju planu; registravimo numeris T00007539 (000342000705). 1.8. Individualiu apsaugos reglamentu ir jo tvirtinimo aktu 2026-02-10 Nr. IRPUS-5-(12.98-PU)
2. 2. Turima objekto tyrimų ir kita dokumentacija: vadovautis Utenos pašto stoties statinių komplekso apskaitos dokumentacija, nekilnojamojo kultūros paveldo vertinimo tarybos aktas 2022-04-04 Nr. KPD-AV-1580, duomenys – internetiniame puslapyje http://kvr.kpd.lt/. 3. Reikalavimai statybos sklypui: jei atliekant statybos ar kitokius darbus būtų aptikta archeologinių radinių ar nekilnojamojo daikto vertingųjų savybių, valdytojai ar darbus atliekantys asmenys, sustabdę darbus, apie tai privalo pranešti savivaldybės paveldosaugos padaliniui (NKPAĮ 9 str.). 4. Reikalavimai projektuotojui: vadovauti ypatingojo ar neypatingojo statinio (išskyrus kultūros paveldo objektus ir kultūros paveldo

statinius), esančio kultūros paveldo objekto teritorijoje, jo apsaugos zonoje ar kultūros paveldo vietovėje, projektavimui, tokio statinio projekto vykdymo priežiūrai turi teisę Statybos įstatyme nustatyta tvarka atestuoti ir jame nustatytus reikalavimus atitinkantys architektai ir statybos inžinieriai (NKPAĮ 23 prim 1 straipsnio 10 dalis).

Statybos (statinio) vieta (adresas): žemės sklypo (-ų), adresas (-ai), Nekilnojamojo turto registro unikalus (-ūs) Nr. , statinio (-ių) adresas, Nekilnojamojo turto registro unikalus (-ūs) Nr.
Utena, J. Basanavičiaus g., Nėra, 4400-5511-3134

1. 1. Teisės aktų ir teritorijų planavimo ir kitų dokumentų nuostatos, kuriomis reikia vadovautis, rengiant statinio projektą ir vykdant tvarkomuosius statybos darbus (įstatymai, kiti teisės aktai ar jų nuostatos, individualūs ar tipiniai apsaugos reglamentai, apsaugos sutartys, konkretūs paveldo tvarkybos reglamentai, nekilnojamojo kultūros paveldo apsaugos specialiojo teritorijų planavimo ir kiti galiojantys teritorijų planavimo dokumentai, specialiosios žemės ir miško naudojimo sąlygos): 1.1. Lietuvos Respublikos nekilnojamojo kultūros paveldo apsaugos įstatymo (toliau – NKPAĮ), kitų teisės aktų, reglamentuojančių kultūros vertybių apsaugą, naudojimą ir tvarkymą nuostatos. 1.1.1. Utenos pašto stoties statinių kompleksas (u.k. 25111), paskelbtas valstybės saugomu viešajam pažinimui ir naudojimui, būtina vadovautis NKPAĮ 19 str. nuostatomis. 1.1.2. Valdytojo teisės ir pareigos nustatytos NKPAĮ 14 str. 1.2. Lietuvos Respublikos Statybos įstatymas. 1.3. Lietuvos Respublikos Vyriausybės nutarimu 2002-01-31 Nr. 152 „Dėl nekilnojamųjų kultūros vertybių atskirų grupių tipinių apsaugos reglamentų patvirtinimo“. 1.4. STR 1.01.01:2005 „Kultūros paveldo statinio tvarkomųjų statybos darbų reglamentai“. 1.5. STR 1.04.04:2017 „Statinio projektavimas, projekto ekspertizė“. 1.6. Specialiųjų žemės naudojimo sąlygų įstatymo 59 ir 60 str. 2 dalis 1.7. Vadovautis Anykščių miesto bendrojo plano sudėtine dalimi – Anykščių miesto istorinės dalies (unikalus objekto kodas 17071, buvęs kodas UV2) nekilnojamojo kultūros paveldo apsaugos specialiuoju planu; registravimo numeris T00007539 (000342000705). 1.8. Individualiu apsaugos reglamentu ir jo tvirtinimo aktu 2026-02-10 Nr. IRPUS-5-(12.98-PU)
2. 2. Turima objekto tyrimų ir kita dokumentacija: vadovautis Utenos pašto stoties statinių komplekso apskaitos dokumentacija, nekilnojamojo kultūros paveldo vertinimo tarybos aktas 2022-04-04 Nr. KPD-AV-1580, duomenys – internetiniame puslapyje http://kvr.kpd.lt/. 3. Reikalavimai statybos sklypui: jei atliekant statybos ar kitokius darbus būtų aptikta archeologinių radinių ar nekilnojamojo daikto vertingųjų savybių, valdytojai ar darbus atliekantys asmenys, sustabdę darbus, apie tai privalo pranešti savivaldybės paveldosaugos padaliniui (NKPAĮ 9 str.). 4. Reikalavimai projektuotojui: vadovauti ypatingojo ar neypatingojo statinio (išskyrus kultūros paveldo objektus ir kultūros paveldo statinius), esančio kultūros paveldo objekto teritorijoje, jo apsaugos zonoje ar kultūros paveldo vietovėje, projektavimui, tokio statinio projekto vykdymo priežiūrai turi teisę Statybos įstatyme nustatyta tvarka atestuoti ir jame nustatytus reikalavimus atitinkantys architektai ir statybos inžinieriai (NKPAĮ 23 prim 1 straipsnio 10 dalis).

Statybos (statinio) vieta (adresas): žemės sklypo (-ų), adresas (-ai), Nekilnojamojo turto registro unikalus (-ūs) Nr. , statinio (-ių) adresas, Nekilnojamojo turto registro unikalus (-ūs) Nr.
Utena, J. Basanavičiaus g., Nėra, 4400-5511-3123

1. 1. Teisės aktų ir teritorijų planavimo ir kitų dokumentų nuostatos, kuriomis reikia vadovautis, rengiant statinio projektą ir vykdant tvarkomuosius statybos darbus (įstatymai, kiti teisės aktai ar jų nuostatos, individualūs ar tipiniai apsaugos reglamentai, apsaugos sutartys, konkretūs paveldo tvarkybos reglamentai, nekilnojamojo kultūros paveldo apsaugos specialiojo teritorijų planavimo ir kiti galiojantys teritorijų planavimo dokumentai, specialiosios žemės ir miško naudojimo sąlygos): 1.1. Lietuvos Respublikos nekilnojamojo kultūros paveldo apsaugos įstatymo (toliau – NKPAĮ), kitų teisės aktų, reglamentuojančių kultūros vertybių apsaugą, naudojimą ir tvarkymą nuostatos. 1.1.1. Utenos pašto stoties statinių kompleksas (u.k. 25111), paskelbtas valstybės saugomu viešajam pažinimui ir naudojimui, būtina vadovautis NKPAĮ 19 str. nuostatomis. 1.1.2. Valdytojo teisės ir pareigos nustatytos NKPAĮ 14 str. 1.2. Lietuvos Respublikos Statybos įstatymas. 1.3. Lietuvos Respublikos Vyriausybės nutarimu 2002-01-31 Nr. 152 „Dėl nekilnojamųjų kultūros vertybių atskirų grupių tipinių apsaugos reglamentų patvirtinimo“. 1.4. STR 1.01.01:2005 „Kultūros paveldo statinio tvarkomųjų statybos darbų reglamentai“. 1.5. STR 1.04.04:2017 „Statinio projektavimas, projekto ekspertizė“. 1.6. Specialiųjų žemės naudojimo sąlygų įstatymo 59 ir 60 str. 2 dalis 1.7. Vadovautis Anykščių miesto bendrojo plano sudėtine dalimi – Anykščių miesto istorinės dalies (unikalus objekto kodas 17071, buvęs kodas UV2) nekilnojamojo kultūros paveldo apsaugos specialiuoju planu; registravimo numeris T00007539 (000342000705). 1.8. Individualiu apsaugos reglamentu ir jo tvirtinimo aktu 2026-02-10 Nr. IRPUS-5-(12.98-PU)
2. 2. Turima objekto tyrimų ir kita dokumentacija: vadovautis Utenos pašto stoties statinių komplekso apskaitos dokumentacija, nekilnojamojo kultūros paveldo vertinimo tarybos aktas 2022-04-04 Nr. KPD-AV-1580, duomenys – internetiniame puslapyje http://kvr.kpd.lt/. 3. Reikalavimai statybos sklypui: jei atliekant statybos ar kitokius darbus būtų aptikta archeologinių radinių ar nekilnojamojo daikto vertingųjų savybių, valdytojai ar darbus atliekantys asmenys, sustabdę darbus, apie tai privalo pranešti savivaldybės paveldosaugos padaliniui (NKPAĮ 9 str.). 4. Reikalavimai projektuotojui: vadovauti ypatingojo ar neypatingojo statinio (išskyrus kultūros paveldo objektus ir kultūros paveldo statinius), esančio kultūros paveldo objekto teritorijoje, jo apsaugos zonoje ar kultūros paveldo vietovėje, projektavimui,

tokio statinio projekto vykdymo priežiūrai turi teisę Statybos įstatyme nustatyta tvarka atestuoti ir jame nustatytus reikalavimus atitinkantys architektai ir statybos inžinieriai (NKPAĮ 23 prim 1 straipsnio 10 dalis).

Statybos (statinio) vieta (adresas): žemės sklypo (-ų), adresas (-ai), Nekilnojamojo turto registro unikalus (-ūs) Nr. , statinio (-ių) adresas, Nekilnojamojo turto registro unikalus (-ūs) Nr.
Utena, J. Basanavičiaus g., 8270/0006:120, 4400-5511-2762

1. 1. Teisės aktų ir teritorijų planavimo ir kitų dokumentų nuostatos, kuriomis reikia vadovautis, rengiant statinio projektą ir vykdant tvarkomuosius statybos darbus (įstatymai, kiti teisės aktai ar jų nuostatos, individualūs ar tipiniai apsaugos reglamentai, apsaugos sutartys, konkretūs paveldo tvarkybos reglamentai, nekilnojamojo kultūros paveldo apsaugos specialiojo teritorijų planavimo ir kiti galiojantys teritorijų planavimo dokumentai, specialiosios žemės ir miško naudojimo sąlygos): 1.1. Lietuvos Respublikos nekilnojamojo kultūros paveldo apsaugos įstatymo (toliau – NKPAĮ), kitų teisės aktų, reglamentuojančių kultūros vertybių apsaugą, naudojimą ir tvarkymą nuostatos. 1.1.1. Utenos pašto stoties statinių kompleksas (u.k. 25111), paskelbtas valstybės saugomu viešajam pažinimui ir naudojimui, būtina vadovautis NKPAĮ 19 str. nuostatomis. 1.1.2. Valdytojo teisės ir pareigos nustatytos NKPAĮ 14 str. 1.2. Lietuvos Respublikos Statybos įstatymas. 1.3. Lietuvos Respublikos Vyriausybės nutarimu 2002-01-31 Nr. 152 „Dėl nekilnojamųjų kultūros vertybių atskirų grupių tipinių apsaugos reglamentų patvirtinimo“. 1.4. STR 1.01.01:2005 „Kultūros paveldo statinio tvarkomųjų statybos darbų reglamentai“. 1.5. STR 1.04.04:2017 „Statinio projektavimas, projekto ekspertizė“. 1.6. Specialiųjų žemės naudojimo sąlygų įstatymo 59 ir 60 str. 2 dalis 1.7. Vadovautis Anykščių miesto bendrojo plano sudėtine dalimi – Anykščių miesto istorinės dalies (unikalus objekto kodas 17071, buvęs kodas UV2) nekilnojamojo kultūros paveldo apsaugos specialiuoju planu; registravimo numeris T00007539 (000342000705). 1.8. Individualiu apsaugos reglamentu ir jo tvirtinimo aktu 2026-02-10 Nr. IRPUS-5-(12.98-PU)
2. 2. Turima objekto tyrimų ir kita dokumentacija: vadovautis Utenos pašto stoties statinių komplekso apskaitos dokumentacija, nekilnojamojo kultūros paveldo vertinimo tarybos aktas 2022-04-04 Nr. KPD-AV-1580, duomenys – internetiniame puslapyje http://kvr.kpd.lt/. 3. Reikalavimai statybos sklypui: jei atliekant statybos ar kitokius darbus būtų aptikta archeologinių radinių ar nekilnojamojo daikto vertingųjų savybių, valdytojai ar darbus atliekantys asmenys, sustabdę darbus, apie tai privalo pranešti savivaldybės paveldosaugos padaliniui (NKPAĮ 9 str.). 4. Reikalavimai projektuotojui: vadovauti ypatingojo ar neypatingojo statinio (išskyrus kultūros paveldo objektus ir kultūros paveldo statinius), esančio kultūros paveldo objekto teritorijoje, jo apsaugos zonoje ar kultūros paveldo vietovėje, projektavimui, tokio statinio projekto vykdymo priežiūrai turi teisę Statybos įstatyme nustatyta tvarka atestuoti ir jame nustatytus reikalavimus atitinkantys architektai ir statybos inžinieriai (NKPAĮ 23 prim 1 straipsnio 10 dalis).

Statybos (statinio) vieta (adresas): žemės sklypo (-ų), adresas (-ai), Nekilnojamojo turto registro unikalus (-ūs) Nr. , statinio (-ių) adresas, Nekilnojamojo turto registro unikalus (-ūs) Nr.
Utena, J. Basanavičiaus g., 8270/0007:8, 8270/0007:99, 4400-5511-3090

1. 1. Teisės aktų ir teritorijų planavimo ir kitų dokumentų nuostatos, kuriomis reikia vadovautis, rengiant statinio projektą ir vykdant tvarkomuosius statybos darbus (įstatymai, kiti teisės aktai ar jų nuostatos, individualūs ar tipiniai apsaugos reglamentai, apsaugos sutartys, konkretūs paveldo tvarkybos reglamentai, nekilnojamojo kultūros paveldo apsaugos specialiojo teritorijų planavimo ir kiti galiojantys teritorijų planavimo dokumentai, specialiosios žemės ir miško naudojimo sąlygos): 1.1. Lietuvos Respublikos nekilnojamojo kultūros paveldo apsaugos įstatymo (toliau – NKPAĮ), kitų teisės aktų, reglamentuojančių kultūros vertybių apsaugą, naudojimą ir tvarkymą nuostatos. 1.1.1. Utenos pašto stoties statinių kompleksas (u.k. 25111), paskelbtas valstybės saugomu viešajam pažinimui ir naudojimui, būtina vadovautis NKPAĮ 19 str. nuostatomis. 1.1.2. Valdytojo teisės ir pareigos nustatytos NKPAĮ 14 str. 1.2. Lietuvos Respublikos Statybos įstatymas. 1.3. Lietuvos Respublikos Vyriausybės nutarimu 2002-01-31 Nr. 152 „Dėl nekilnojamųjų kultūros vertybių atskirų grupių tipinių apsaugos reglamentų patvirtinimo“. 1.4. STR 1.01.01:2005 „Kultūros paveldo statinio tvarkomųjų statybos darbų reglamentai“. 1.5. STR 1.04.04:2017 „Statinio projektavimas, projekto ekspertizė“. 1.6. Specialiųjų žemės naudojimo sąlygų įstatymo 59 ir 60 str. 2 dalis 1.7. Vadovautis Anykščių miesto bendrojo plano sudėtine dalimi – Anykščių miesto istorinės dalies (unikalus objekto kodas 17071, buvęs kodas UV2) nekilnojamojo kultūros paveldo apsaugos specialiuoju planu; registravimo numeris T00007539 (000342000705). 1.8. Individualiu apsaugos reglamentu ir jo tvirtinimo aktu 2026-02-10 Nr. IRPUS-5-(12.98-PU)
2. 2. Turima objekto tyrimų ir kita dokumentacija: vadovautis Utenos pašto stoties statinių komplekso apskaitos dokumentacija, nekilnojamojo kultūros paveldo vertinimo tarybos aktas 2022-04-04 Nr. KPD-AV-1580, duomenys – internetiniame puslapyje http://kvr.kpd.lt/. 3. Reikalavimai statybos sklypui: jei atliekant statybos ar kitokius darbus būtų aptikta archeologinių radinių ar nekilnojamojo daikto vertingųjų savybių, valdytojai ar darbus atliekantys asmenys, sustabdę darbus, apie tai privalo pranešti savivaldybės paveldosaugos padaliniui (NKPAĮ 9 str.). 4. Reikalavimai projektuotojui: vadovauti ypatingojo ar neypatingojo statinio (išskyrus kultūros paveldo objektus ir kultūros paveldo statinius), esančio kultūros paveldo objekto teritorijoje, jo apsaugos zonoje ar kultūros paveldo vietovėje, projektavimui,

tokio statinio projekto vykdymo priežiūrai turi teisę Statybos įstatyme nustatyta tvarka atestuoti ir jame nustatytus reikalavimus atitinkantys architektai ir statybos inžinieriai (NKPAĮ 23 prim 1 straipsnio 10 dalis).

Statybos (statinio) vieta (adresas): žemės sklypo (-ų), adresas (-ai), Nekilnojamojo turto registro unikalus (-ūs) Nr. , statinio (-ių) adresas, Nekilnojamojo turto registro unikalus (-ūs) Nr.
Utena, J. Basanavičiaus g., 8270/0007:126, 4400-5511-3056

1. 1. Teisės aktų ir teritorijų planavimo ir kitų dokumentų nuostatos, kuriomis reikia vadovautis, rengiant statinio projektą ir vykdant tvarkomuosius statybos darbus (įstatymai, kiti teisės aktai ar jų nuostatos, individualūs ar tipiniai apsaugos reglamentai, apsaugos sutartys, konkretūs paveldo tvarkybos reglamentai, nekilnojamojo kultūros paveldo apsaugos specialiojo teritorijų planavimo ir kiti galiojantys teritorijų planavimo dokumentai, specialiosios žemės ir miško naudojimo sąlygos): 1.1. Lietuvos Respublikos nekilnojamojo kultūros paveldo apsaugos įstatymo (toliau – NKPAĮ), kitų teisės aktų, reglamentuojančių kultūros vertybių apsaugą, naudojimą ir tvarkymą nuostatos. 1.1.1. Utenos pašto stoties statinių kompleksas (u.k. 25111), paskelbtas valstybės saugomu viešajam pažinimui ir naudojimui, būtina vadovautis NKPAĮ 19 str. nuostatomis. 1.1.2. Valdytojo teisės ir pareigos nustatytos NKPAĮ 14 str. 1.2. Lietuvos Respublikos Statybos įstatymas. 1.3. Lietuvos Respublikos Vyriausybės nutarimu 2002-01-31 Nr. 152 „Dėl nekilnojamųjų kultūros vertybių atskirų grupių tipinių apsaugos reglamentų patvirtinimo“. 1.4. STR 1.01.01:2005 „Kultūros paveldo statinio tvarkomųjų statybos darbų reglamentai“. 1.5. STR 1.04.04:2017 „Statinio projektavimas, projekto ekspertizė“. 1.6. Specialiųjų žemės naudojimo sąlygų įstatymo 59 ir 60 str. 2 dalis 1.7. Vadovautis Anykščių miesto bendrojo plano sudėtine dalimi – Anykščių miesto istorinės dalies (unikalus objekto kodas 17071, buvęs kodas UV2) nekilnojamojo kultūros paveldo apsaugos specialiuoju planu; registravimo numeris T00007539 (000342000705). 1.8. Individualiu apsaugos reglamentu ir jo tvirtinimo aktu 2026-02-10 Nr. IRPUS-5-(12.98-PU)
2. 2. Turima objekto tyrimų ir kita dokumentacija: vadovautis Utenos pašto stoties statinių komplekso apskaitos dokumentacija, nekilnojamojo kultūros paveldo vertinimo tarybos aktas 2022-04-04 Nr. KPD-AV-1580, duomenys – internetiniame puslapyje http://kvr.kpd.lt/. 3. Reikalavimai statybos sklypui: jei atliekant statybos ar kitokius darbus būtų aptikta archeologinių radinių ar nekilnojamojo daikto vertingųjų savybių, valdytojai ar darbus atliekantys asmenys, sustabdę darbus, apie tai privalo pranešti savivaldybės paveldosaugos padaliniui (NKPAĮ 9 str.). 4. Reikalavimai projektuotojui: vadovauti ypatingojo ar neypatingojo statinio (išskyrus kultūros paveldo objektus ir kultūros paveldo statinius), esančio kultūros paveldo objekto teritorijoje, jo apsaugos zonoje ar kultūros paveldo vietovėje, projektavimui, tokio statinio projekto vykdymo priežiūrai turi teisę Statybos įstatyme nustatyta tvarka atestuoti ir jame nustatytus reikalavimus atitinkantys architektai ir statybos inžinieriai (NKPAĮ 23 prim 1 straipsnio 10 dalis).

Statybos (statinio) vieta (adresas): žemės sklypo (-ų), adresas (-ai), Nekilnojamojo turto registro unikalus (-ūs) Nr. , statinio (-ių) adresas, Nekilnojamojo turto registro unikalus (-ūs) Nr.
Utena, J. Basanavičiaus g., Nėra, 4400-4680-8837

1. 1. Teisės aktų ir teritorijų planavimo ir kitų dokumentų nuostatos, kuriomis reikia vadovautis, rengiant statinio projektą ir vykdant tvarkomuosius statybos darbus (įstatymai, kiti teisės aktai ar jų nuostatos, individualūs ar tipiniai apsaugos reglamentai, apsaugos sutartys, konkretūs paveldo tvarkybos reglamentai, nekilnojamojo kultūros paveldo apsaugos specialiojo teritorijų planavimo ir kiti galiojantys teritorijų planavimo dokumentai, specialiosios žemės ir miško naudojimo sąlygos): 1.1. Lietuvos Respublikos nekilnojamojo kultūros paveldo apsaugos įstatymo (toliau – NKPAĮ), kitų teisės aktų, reglamentuojančių kultūros vertybių apsaugą, naudojimą ir tvarkymą nuostatos. 1.1.1. Utenos pašto stoties statinių kompleksas (u.k. 25111), paskelbtas valstybės saugomu viešajam pažinimui ir naudojimui, būtina vadovautis NKPAĮ 19 str. nuostatomis. 1.1.2. Valdytojo teisės ir pareigos nustatytos NKPAĮ 14 str. 1.2. Lietuvos Respublikos Statybos įstatymas. 1.3. Lietuvos Respublikos Vyriausybės nutarimu 2002-01-31 Nr. 152 „Dėl nekilnojamųjų kultūros vertybių atskirų grupių tipinių apsaugos reglamentų patvirtinimo“. 1.4. STR 1.01.01:2005 „Kultūros paveldo statinio tvarkomųjų statybos darbų reglamentai“. 1.5. STR 1.04.04:2017 „Statinio projektavimas, projekto ekspertizė“. 1.6. Specialiųjų žemės naudojimo sąlygų įstatymo 59 ir 60 str. 2 dalis 1.7. Vadovautis Anykščių miesto bendrojo plano sudėtine dalimi – Anykščių miesto istorinės dalies (unikalus objekto kodas 17071, buvęs kodas UV2) nekilnojamojo kultūros paveldo apsaugos specialiuoju planu; registravimo numeris T00007539 (000342000705). 1.8. Individualiu apsaugos reglamentu ir jo tvirtinimo aktu 2026-02-10 Nr. IRPUS-5-(12.98-PU)
2. 2. Turima objekto tyrimų ir kita dokumentacija: vadovautis Utenos pašto stoties statinių komplekso apskaitos dokumentacija, nekilnojamojo kultūros paveldo vertinimo tarybos aktas 2022-04-04 Nr. KPD-AV-1580, duomenys – internetiniame puslapyje http://kvr.kpd.lt/. 3. Reikalavimai statybos sklypui: jei atliekant statybos ar kitokius darbus būtų aptikta archeologinių radinių ar nekilnojamojo daikto vertingųjų savybių, valdytojai ar darbus atliekantys asmenys, sustabdę darbus, apie tai privalo pranešti savivaldybės paveldosaugos padaliniui (NKPAĮ 9 str.). 4. Reikalavimai projektuotojui: vadovauti ypatingojo ar neypatingojo statinio (išskyrus kultūros paveldo objektus ir kultūros paveldo statinius), esančio kultūros paveldo objekto teritorijoje, jo apsaugos zonoje ar kultūros paveldo vietovėje, projektavimui,

tokio statinio projekto vykdymo priežiūrai turi teisę Statybos įstatyme nustatyta tvarka atestuoti ir jame nustatytus reikalavimus atitinkantys architektai ir statybos inžinieriai (NKPAĮ 23 prim 1 straipsnio 10 dalis).

Statybos (statinio) vieta (adresas): žemės sklypo (-ų), adresas (-ai), Nekilnojamojo turto registro unikalus (-ūs) Nr. , statinio (-ių) adresas, Nekilnojamojo turto registro unikalus (-ūs) Nr.
Utena, J. Basanavičiaus g., 8270/0005:83, 4400-5511-2648

1. 1. Teisės aktų ir teritorijų planavimo ir kitų dokumentų nuostatos, kuriomis reikia vadovautis, rengiant statinio projektą ir vykdant tvarkomuosius statybos darbus (įstatymai, kiti teisės aktai ar jų nuostatos, individualūs ar tipiniai apsaugos reglamentai, apsaugos sutartys, konkretūs paveldo tvarkybos reglamentai, nekilnojamojo kultūros paveldo apsaugos specialiojo teritorijų planavimo ir kiti galiojantys teritorijų planavimo dokumentai, specialiosios žemės ir miško naudojimo sąlygos): 1.1. Lietuvos Respublikos nekilnojamojo kultūros paveldo apsaugos įstatymo (toliau – NKPAĮ), kitų teisės aktų, reglamentuojančių kultūros vertybių apsaugą, naudojimą ir tvarkymą nuostatos. 1.1.1. Utenos pašto stoties statinių kompleksas (u.k. 25111), paskelbtas valstybės saugomu viešajam pažinimui ir naudojimui, būtina vadovautis NKPAĮ 19 str. nuostatomis. 1.1.2. Valdytojo teisės ir pareigos nustatytos NKPAĮ 14 str. 1.2. Lietuvos Respublikos Statybos įstatymas. 1.3. Lietuvos Respublikos Vyriausybės nutarimu 2002-01-31 Nr. 152 „Dėl nekilnojamųjų kultūros vertybių atskirų grupių tipinių apsaugos reglamentų patvirtinimo“. 1.4. STR 1.01.01:2005 „Kultūros paveldo statinio tvarkomųjų statybos darbų reglamentai“. 1.5. STR 1.04.04:2017 „Statinio projektavimas, projekto ekspertizė“. 1.6. Specialiųjų žemės naudojimo sąlygų įstatymo 59 ir 60 str. 2 dalis 1.7. Vadovautis Anykščių miesto bendrojo plano sudėtine dalimi – Anykščių miesto istorinės dalies (unikalus objekto kodas 17071, buvęs kodas UV2) nekilnojamojo kultūros paveldo apsaugos specialiuoju planu; registravimo numeris T00007539 (000342000705). 1.8. Individualiu apsaugos reglamentu ir jo tvirtinimo aktu 2026-02-10 Nr. IRPUS-5-(12.98-PU)
2. 2. Turima objekto tyrimų ir kita dokumentacija: vadovautis Utenos pašto stoties statinių komplekso apskaitos dokumentacija, nekilnojamojo kultūros paveldo vertinimo tarybos aktas 2022-04-04 Nr. KPD-AV-1580, duomenys – internetiniame puslapyje http://kvr.kpd.lt/. 3. Reikalavimai statybos sklypui: jei atliekant statybos ar kitokius darbus būtų aptikta archeologinių radinių ar nekilnojamojo daikto vertingųjų savybių, valdytojai ar darbus atliekantys asmenys, sustabdę darbus, apie tai privalo pranešti savivaldybės paveldosaugos padaliniui (NKPAĮ 9 str.). 4. Reikalavimai projektuotojui: vadovauti ypatingojo ar neypatingojo statinio (išskyrus kultūros paveldo objektus ir kultūros paveldo statinius), esančio kultūros paveldo objekto teritorijoje, jo apsaugos zonoje ar kultūros paveldo vietovėje, projektavimui, tokio statinio projekto vykdymo priežiūrai turi teisę Statybos įstatyme nustatyta tvarka atestuoti ir jame nustatytus reikalavimus atitinkantys architektai ir statybos inžinieriai (NKPAĮ 23 prim 1 straipsnio 10 dalis).

Statybos (statinio) vieta (adresas): žemės sklypo (-ų), adresas (-ai), Nekilnojamojo turto registro unikalus (-ūs) Nr. , statinio (-ių) adresas, Nekilnojamojo turto registro unikalus (-ūs) Nr.
Utena, J. Basanavičiaus g., Nėra, 4400-5511-2959

1. 1. Teisės aktų ir teritorijų planavimo ir kitų dokumentų nuostatos, kuriomis reikia vadovautis, rengiant statinio projektą ir vykdant tvarkomuosius statybos darbus (įstatymai, kiti teisės aktai ar jų nuostatos, individualūs ar tipiniai apsaugos reglamentai, apsaugos sutartys, konkretūs paveldo tvarkybos reglamentai, nekilnojamojo kultūros paveldo apsaugos specialiojo teritorijų planavimo ir kiti galiojantys teritorijų planavimo dokumentai, specialiosios žemės ir miško naudojimo sąlygos): 1.1. Lietuvos Respublikos nekilnojamojo kultūros paveldo apsaugos įstatymo (toliau – NKPAĮ), kitų teisės aktų, reglamentuojančių kultūros vertybių apsaugą, naudojimą ir tvarkymą nuostatos. 1.1.1. Utenos pašto stoties statinių kompleksas (u.k. 25111), paskelbtas valstybės saugomu viešajam pažinimui ir naudojimui, būtina vadovautis NKPAĮ 19 str. nuostatomis. 1.1.2. Valdytojo teisės ir pareigos nustatytos NKPAĮ 14 str. 1.2. Lietuvos Respublikos Statybos įstatymas. 1.3. Lietuvos Respublikos Vyriausybės nutarimu 2002-01-31 Nr. 152 „Dėl nekilnojamųjų kultūros vertybių atskirų grupių tipinių apsaugos reglamentų patvirtinimo“. 1.4. STR 1.01.01:2005 „Kultūros paveldo statinio tvarkomųjų statybos darbų reglamentai“. 1.5. STR 1.04.04:2017 „Statinio projektavimas, projekto ekspertizė“. 1.6. Specialiųjų žemės naudojimo sąlygų įstatymo 59 ir 60 str. 2 dalis 1.7. Vadovautis Anykščių miesto bendrojo plano sudėtine dalimi – Anykščių miesto istorinės dalies (unikalus objekto kodas 17071, buvęs kodas UV2) nekilnojamojo kultūros paveldo apsaugos specialiuoju planu; registravimo numeris T00007539 (000342000705). 1.8. Individualiu apsaugos reglamentu ir jo tvirtinimo aktu 2026-02-10 Nr. IRPUS-5-(12.98-PU)
2. 2. Turima objekto tyrimų ir kita dokumentacija: vadovautis Utenos pašto stoties statinių komplekso apskaitos dokumentacija, nekilnojamojo kultūros paveldo vertinimo tarybos aktas 2022-04-04 Nr. KPD-AV-1580, duomenys – internetiniame puslapyje http://kvr.kpd.lt/. 3. Reikalavimai statybos sklypui: jei atliekant statybos ar kitokius darbus būtų aptikta archeologinių radinių ar nekilnojamojo daikto vertingųjų savybių, valdytojai ar darbus atliekantys asmenys, sustabdę darbus, apie tai privalo pranešti savivaldybės paveldosaugos padaliniui (NKPAĮ 9 str.). 4. Reikalavimai projektuotojui: vadovauti ypatingojo ar neypatingojo statinio (išskyrus kultūros paveldo objektus ir kultūros paveldo statinius), esančio kultūros paveldo objekto teritorijoje, jo apsaugos zonoje ar kultūros paveldo vietovėje, projektavimui,

tokio statinio projekto vykdymo priežiūrai turi teisę Statybos įstatyme nustatyta tvarka atestuoti ir jame nustatytus reikalavimus atitinkantys architektai ir statybos inžinieriai (NKPAĮ 23 prim 1 straipsnio 10 dalis).

Statybos (statinio) vieta (adresas): žemės sklypo (-ų), adresas (-ai), Nekilnojamojo turto registro unikalus (-ūs) Nr. , statinio (-ių) adresas, Nekilnojamojo turto registro unikalus (-ūs) Nr.
Utena, J. Basanavičiaus g., Nėra, 4400-5511-3089

1. 1. Teisės aktų ir teritorijų planavimo ir kitų dokumentų nuostatos, kuriomis reikia vadovautis, rengiant statinio projektą ir vykdant tvarkomuosius statybos darbus (įstatymai, kiti teisės aktai ar jų nuostatos, individualūs ar tipiniai apsaugos reglamentai, apsaugos sutartys, konkretūs paveldo tvarkybos reglamentai, nekilnojamojo kultūros paveldo apsaugos specialiojo teritorijų planavimo ir kiti galiojantys teritorijų planavimo dokumentai, specialiosios žemės ir miško naudojimo sąlygos): 1.1. Lietuvos Respublikos nekilnojamojo kultūros paveldo apsaugos įstatymo (toliau – NKPAĮ), kitų teisės aktų, reglamentuojančių kultūros vertybių apsaugą, naudojimą ir tvarkymą nuostatos. 1.1.1. Utenos pašto stoties statinių kompleksas (u.k. 25111), paskelbtas valstybės saugomu viešajam pažinimui ir naudojimui, būtina vadovautis NKPAĮ 19 str. nuostatomis. 1.1.2. Valdytojo teisės ir pareigos nustatytos NKPAĮ 14 str. 1.2. Lietuvos Respublikos Statybos įstatymas. 1.3. Lietuvos Respublikos Vyriausybės nutarimu 2002-01-31 Nr. 152 „Dėl nekilnojamųjų kultūros vertybių atskirų grupių tipinių apsaugos reglamentų patvirtinimo“. 1.4. STR 1.01.01:2005 „Kultūros paveldo statinio tvarkomųjų statybos darbų reglamentai“. 1.5. STR 1.04.04:2017 „Statinio projektavimas, projekto ekspertizė“. 1.6. Specialiųjų žemės naudojimo sąlygų įstatymo 59 ir 60 str. 2 dalis 1.7. Vadovautis Anykščių miesto bendrojo plano sudėtine dalimi – Anykščių miesto istorinės dalies (unikalus objekto kodas 17071, buvęs kodas UV2) nekilnojamojo kultūros paveldo apsaugos specialiuoju planu; registravimo numeris T00007539 (000342000705). 1.8. Individualiu apsaugos reglamentu ir jo tvirtinimo aktu 2026-02-10 Nr. IRPUS-5-(12.98-PU)
2. 2. Turima objekto tyrimų ir kita dokumentacija: vadovautis Utenos pašto stoties statinių komplekso apskaitos dokumentacija, nekilnojamojo kultūros paveldo vertinimo tarybos aktas 2022-04-04 Nr. KPD-AV-1580, duomenys – internetiniame puslapyje http://kvr.kpd.lt/. 3. Reikalavimai statybos sklypui: jei atliekant statybos ar kitokius darbus būtų aptikta archeologinių radinių ar nekilnojamojo daikto vertingųjų savybių, valdytojai ar darbus atliekantys asmenys, sustabdę darbus, apie tai privalo pranešti savivaldybės paveldosaugos padaliniui (NKPAĮ 9 str.). 4. Reikalavimai projektuotojui: vadovauti ypatingojo ar neypatingojo statinio (išskyrus kultūros paveldo objektus ir kultūros paveldo statinius), esančio kultūros paveldo objekto teritorijoje, jo apsaugos zonoje ar kultūros paveldo vietovėje, projektavimui, tokio statinio projekto vykdymo priežiūrai turi teisę Statybos įstatyme nustatyta tvarka atestuoti ir jame nustatytus reikalavimus atitinkantys architektai ir statybos inžinieriai (NKPAĮ 23 prim 1 straipsnio 10 dalis).

Statybos (statinio) vieta (adresas): žemės sklypo (-ų), adresas (-ai), Nekilnojamojo turto registro unikalus (-ūs) Nr. , statinio (-ių) adresas, Nekilnojamojo turto registro unikalus (-ūs) Nr.
Utena, J. Basanavičiaus g., Nėra, 4400-5511-3101

1. 1. Teisės aktų ir teritorijų planavimo ir kitų dokumentų nuostatos, kuriomis reikia vadovautis, rengiant statinio projektą ir vykdant tvarkomuosius statybos darbus (įstatymai, kiti teisės aktai ar jų nuostatos, individualūs ar tipiniai apsaugos reglamentai, apsaugos sutartys, konkretūs paveldo tvarkybos reglamentai, nekilnojamojo kultūros paveldo apsaugos specialiojo teritorijų planavimo ir kiti galiojantys teritorijų planavimo dokumentai, specialiosios žemės ir miško naudojimo sąlygos): 1.1. Lietuvos Respublikos nekilnojamojo kultūros paveldo apsaugos įstatymo (toliau – NKPAĮ), kitų teisės aktų, reglamentuojančių kultūros vertybių apsaugą, naudojimą ir tvarkymą nuostatos. 1.1.1. Utenos pašto stoties statinių kompleksas (u.k. 25111), paskelbtas valstybės saugomu viešajam pažinimui ir naudojimui, būtina vadovautis NKPAĮ 19 str. nuostatomis. 1.1.2. Valdytojo teisės ir pareigos nustatytos NKPAĮ 14 str. 1.2. Lietuvos Respublikos Statybos įstatymas. 1.3. Lietuvos Respublikos Vyriausybės nutarimu 2002-01-31 Nr. 152 „Dėl nekilnojamųjų kultūros vertybių atskirų grupių tipinių apsaugos reglamentų patvirtinimo“. 1.4. STR 1.01.01:2005 „Kultūros paveldo statinio tvarkomųjų statybos darbų reglamentai“. 1.5. STR 1.04.04:2017 „Statinio projektavimas, projekto ekspertizė“. 1.6. Specialiųjų žemės naudojimo sąlygų įstatymo 59 ir 60 str. 2 dalis 1.7. Vadovautis Anykščių miesto bendrojo plano sudėtine dalimi – Anykščių miesto istorinės dalies (unikalus objekto kodas 17071, buvęs kodas UV2) nekilnojamojo kultūros paveldo apsaugos specialiuoju planu; registravimo numeris T00007539 (000342000705). 1.8. Individualiu apsaugos reglamentu ir jo tvirtinimo aktu 2026-02-10 Nr. IRPUS-5-(12.98-PU)
2. 2. Turima objekto tyrimų ir kita dokumentacija: vadovautis Utenos pašto stoties statinių komplekso apskaitos dokumentacija, nekilnojamojo kultūros paveldo vertinimo tarybos aktas 2022-04-04 Nr. KPD-AV-1580, duomenys – internetiniame puslapyje http://kvr.kpd.lt/. 3. Reikalavimai statybos sklypui: jei atliekant statybos ar kitokius darbus būtų aptikta archeologinių radinių ar nekilnojamojo daikto vertingųjų savybių, valdytojai ar darbus atliekantys asmenys, sustabdę darbus, apie tai privalo pranešti savivaldybės paveldosaugos padaliniui (NKPAĮ 9 str.). 4. Reikalavimai projektuotojui: vadovauti ypatingojo ar neypatingojo statinio (išskyrus kultūros paveldo objektus ir kultūros paveldo statinius), esančio kultūros paveldo objekto teritorijoje, jo apsaugos zonoje ar kultūros paveldo vietovėje, projektavimui,

tokio statinio projekto vykdymo priežiūrai turi teisę Statybos įstatyme nustatyta tvarka atestuoti ir jame nustatytus reikalavimus atitinkantys architektai ir statybos inžinieriai (NKPAĮ 23 prim 1 straipsnio 10 dalis).

Statybos (statinio) vieta (adresas): žemės sklypo (-ų), adresas (-ai), Nekilnojamojo turto registro unikalus (-ūs) Nr. , statinio (-ių) adresas, Nekilnojamojo turto registro unikalus (-ūs) Nr.
Utena, J. Basanavičiaus g., Nėra, 4400-5511-3078

1. 1. Teisės aktų ir teritorijų planavimo ir kitų dokumentų nuostatos, kuriomis reikia vadovautis, rengiant statinio projektą ir vykdant tvarkomuosius statybos darbus (įstatymai, kiti teisės aktai ar jų nuostatos, individualūs ar tipiniai apsaugos reglamentai, apsaugos sutartys, konkretūs paveldo tvarkybos reglamentai, nekilnojamojo kultūros paveldo apsaugos specialiojo teritorijų planavimo ir kiti galiojantys teritorijų planavimo dokumentai, specialiosios žemės ir miško naudojimo sąlygos): 1.1. Lietuvos Respublikos nekilnojamojo kultūros paveldo apsaugos įstatymo (toliau – NKPAĮ), kitų teisės aktų, reglamentuojančių kultūros vertybių apsaugą, naudojimą ir tvarkymą nuostatos. 1.1.1. Utenos pašto stoties statinių kompleksas (u.k. 25111), paskelbtas valstybės saugomu viešajam pažinimui ir naudojimui, būtina vadovautis NKPAĮ 19 str. nuostatomis. 1.1.2. Valdytojo teisės ir pareigos nustatytos NKPAĮ 14 str. 1.2. Lietuvos Respublikos Statybos įstatymas. 1.3. Lietuvos Respublikos Vyriausybės nutarimu 2002-01-31 Nr. 152 „Dėl nekilnojamųjų kultūros vertybių atskirų grupių tipinių apsaugos reglamentų patvirtinimo“. 1.4. STR 1.01.01:2005 „Kultūros paveldo statinio tvarkomųjų statybos darbų reglamentai“. 1.5. STR 1.04.04:2017 „Statinio projektavimas, projekto ekspertizė“. 1.6. Specialiųjų žemės naudojimo sąlygų įstatymo 59 ir 60 str. 2 dalis 1.7. Vadovautis Anykščių miesto bendrojo plano sudėtine dalimi – Anykščių miesto istorinės dalies (unikalus objekto kodas 17071, buvęs kodas UV2) nekilnojamojo kultūros paveldo apsaugos specialiuoju planu; registravimo numeris T00007539 (000342000705). 1.8. Individualiu apsaugos reglamentu ir jo tvirtinimo aktu 2026-02-10 Nr. IRPUS-5-(12.98-PU)
2. 2. Turima objekto tyrimų ir kita dokumentacija: vadovautis Utenos pašto stoties statinių komplekso apskaitos dokumentacija, nekilnojamojo kultūros paveldo vertinimo tarybos aktas 2022-04-04 Nr. KPD-AV-1580, duomenys – internetiniame puslapyje http://kvr.kpd.lt/. 3. Reikalavimai statybos sklypui: jei atliekant statybos ar kitokius darbus būtų aptikta archeologinių radinių ar nekilnojamojo daikto vertingųjų savybių, valdytojai ar darbus atliekantys asmenys, sustabdę darbus, apie tai privalo pranešti savivaldybės paveldosaugos padaliniui (NKPAĮ 9 str.). 4. Reikalavimai projektuotojui: vadovauti ypatingojo ar neypatingojo statinio (išskyrus kultūros paveldo objektus ir kultūros paveldo statinius), esančio kultūros paveldo objekto teritorijoje, jo apsaugos zonoje ar kultūros paveldo vietovėje, projektavimui, tokio statinio projekto vykdymo priežiūrai turi teisę Statybos įstatyme nustatyta tvarka atestuoti ir jame nustatytus reikalavimus atitinkantys architektai ir statybos inžinieriai (NKPAĮ 23 prim 1 straipsnio 10 dalis).

Statybos (statinio) vieta (adresas): žemės sklypo (-ų), adresas (-ai), Nekilnojamojo turto registro unikalus (-ūs) Nr. , statinio (-ių) adresas, Nekilnojamojo turto registro unikalus (-ūs) Nr.
Utena, J. Basanavičiaus g., Nėra, 4400-5511-3067

1. 1. Teisės aktų ir teritorijų planavimo ir kitų dokumentų nuostatos, kuriomis reikia vadovautis, rengiant statinio projektą ir vykdant tvarkomuosius statybos darbus (įstatymai, kiti teisės aktai ar jų nuostatos, individualūs ar tipiniai apsaugos reglamentai, apsaugos sutartys, konkretūs paveldo tvarkybos reglamentai, nekilnojamojo kultūros paveldo apsaugos specialiojo teritorijų planavimo ir kiti galiojantys teritorijų planavimo dokumentai, specialiosios žemės ir miško naudojimo sąlygos): 1.1. Lietuvos Respublikos nekilnojamojo kultūros paveldo apsaugos įstatymo (toliau – NKPAĮ), kitų teisės aktų, reglamentuojančių kultūros vertybių apsaugą, naudojimą ir tvarkymą nuostatos. 1.1.1. Utenos pašto stoties statinių kompleksas (u.k. 25111), paskelbtas valstybės saugomu viešajam pažinimui ir naudojimui, būtina vadovautis NKPAĮ 19 str. nuostatomis. 1.1.2. Valdytojo teisės ir pareigos nustatytos NKPAĮ 14 str. 1.2. Lietuvos Respublikos Statybos įstatymas. 1.3. Lietuvos Respublikos Vyriausybės nutarimu 2002-01-31 Nr. 152 „Dėl nekilnojamųjų kultūros vertybių atskirų grupių tipinių apsaugos reglamentų patvirtinimo“. 1.4. STR 1.01.01:2005 „Kultūros paveldo statinio tvarkomųjų statybos darbų reglamentai“. 1.5. STR 1.04.04:2017 „Statinio projektavimas, projekto ekspertizė“. 1.6. Specialiųjų žemės naudojimo sąlygų įstatymo 59 ir 60 str. 2 dalis 1.7. Vadovautis Anykščių miesto bendrojo plano sudėtine dalimi – Anykščių miesto istorinės dalies (unikalus objekto kodas 17071, buvęs kodas UV2) nekilnojamojo kultūros paveldo apsaugos specialiuoju planu; registravimo numeris T00007539 (000342000705). 1.8. Individualiu apsaugos reglamentu ir jo tvirtinimo aktu 2026-02-10 Nr. IRPUS-5-(12.98-PU)
2. 2. Turima objekto tyrimų ir kita dokumentacija: vadovautis Utenos pašto stoties statinių komplekso apskaitos dokumentacija, nekilnojamojo kultūros paveldo vertinimo tarybos aktas 2022-04-04 Nr. KPD-AV-1580, duomenys – internetiniame puslapyje http://kvr.kpd.lt/. 3. Reikalavimai statybos sklypui: jei atliekant statybos ar kitokius darbus būtų aptikta archeologinių radinių ar nekilnojamojo daikto vertingųjų savybių, valdytojai ar darbus atliekantys asmenys, sustabdę darbus, apie tai privalo pranešti savivaldybės paveldosaugos padaliniui (NKPAĮ 9 str.). 4. Reikalavimai projektuotojui: vadovauti ypatingojo ar neypatingojo statinio (išskyrus kultūros paveldo objektus ir kultūros paveldo statinius), esančio kultūros paveldo objekto teritorijoje, jo apsaugos zonoje ar kultūros paveldo vietovėje, projektavimui,

tokio statinio projekto vykdymo priežiūrai turi teisę Statybos įstatyme nustatyta tvarka atestuoti ir jame nustatytus reikalavimus atitinkantys architektai ir statybos inžinieriai (NKPAĮ 23 prim 1 straipsnio 10 dalis).

Statybos (statinio) vieta (adresas): žemės sklypo (-ų), adresas (-ai), Nekilnojamojo turto registro unikalus (-ūs) Nr. , statinio (-ių) adresas, Nekilnojamojo turto registro unikalus (-ūs) Nr.
Utena, J. Basanavičiaus g., Nėra, 4400-4680-8904

1. 1. Teisės aktų ir teritorijų planavimo ir kitų dokumentų nuostatos, kuriomis reikia vadovautis, rengiant statinio projektą ir vykdant tvarkomuosius statybos darbus (įstatymai, kiti teisės aktai ar jų nuostatos, individualūs ar tipiniai apsaugos reglamentai, apsaugos sutartys, konkretūs paveldo tvarkybos reglamentai, nekilnojamojo kultūros paveldo apsaugos specialiojo teritorijų planavimo ir kiti galiojantys teritorijų planavimo dokumentai, specialiosios žemės ir miško naudojimo sąlygos): 1.1. Lietuvos Respublikos nekilnojamojo kultūros paveldo apsaugos įstatymo (toliau – NKPAĮ), kitų teisės aktų, reglamentuojančių kultūros vertybių apsaugą, naudojimą ir tvarkymą nuostatos. 1.1.1. Utenos pašto stoties statinių kompleksas (u.k. 25111), paskelbtas valstybės saugomu viešajam pažinimui ir naudojimui, būtina vadovautis NKPAĮ 19 str. nuostatomis. 1.1.2. Valdytojo teisės ir pareigos nustatytos NKPAĮ 14 str. 1.2. Lietuvos Respublikos Statybos įstatymas. 1.3. Lietuvos Respublikos Vyriausybės nutarimu 2002-01-31 Nr. 152 „Dėl nekilnojamųjų kultūros vertybių atskirų grupių tipinių apsaugos reglamentų patvirtinimo“. 1.4. STR 1.01.01:2005 „Kultūros paveldo statinio tvarkomųjų statybos darbų reglamentai“. 1.5. STR 1.04.04:2017 „Statinio projektavimas, projekto ekspertizė“. 1.6. Specialiųjų žemės naudojimo sąlygų įstatymo 59 ir 60 str. 2 dalis 1.7. Vadovautis Anykščių miesto bendrojo plano sudėtine dalimi – Anykščių miesto istorinės dalies (unikalus objekto kodas 17071, buvęs kodas UV2) nekilnojamojo kultūros paveldo apsaugos specialiuoju planu; registravimo numeris T00007539 (000342000705). 1.8. Individualiu apsaugos reglamentu ir jo tvirtinimo aktu 2026-02-10 Nr. IRPUS-5-(12.98-PU)
2. 2. Turima objekto tyrimų ir kita dokumentacija: vadovautis Utenos pašto stoties statinių komplekso apskaitos dokumentacija, nekilnojamojo kultūros paveldo vertinimo tarybos aktas 2022-04-04 Nr. KPD-AV-1580, duomenys – internetiniame puslapyje http://kvr.kpd.lt/. 3. Reikalavimai statybos sklypui: jei atliekant statybos ar kitokius darbus būtų aptikta archeologinių radinių ar nekilnojamojo daikto vertingųjų savybių, valdytojai ar darbus atliekantys asmenys, sustabdę darbus, apie tai privalo pranešti savivaldybės paveldosaugos padaliniui (NKPAĮ 9 str.). 4. Reikalavimai projektuotojui: vadovauti ypatingojo ar neypatingojo statinio (išskyrus kultūros paveldo objektus ir kultūros paveldo statinius), esančio kultūros paveldo objekto teritorijoje, jo apsaugos zonoje ar kultūros paveldo vietovėje, projektavimui, tokio statinio projekto vykdymo priežiūrai turi teisę Statybos įstatyme nustatyta tvarka atestuoti ir jame nustatytus reikalavimus atitinkantys architektai ir statybos inžinieriai (NKPAĮ 23 prim 1 straipsnio 10 dalis).

PASTABA:
Bet kokie esminiai pataisymai laikinajame apsaugos reglamente negalimi, išskyrus klaidų pataisymą. Klaidos turi būti pataisytos abiejuose laikinojo apsaugos reglamento egzemplioriuose ir patvirtintos juos parengusio ir išdavusio valstybės tarnautojo ir teritorinio padalinio vedėjo parašu, nurodant pataisymo datą.
Norėdamas keisti išduotus specialiuosius reikalavimus, statytojas (užsakovas) ar jo įgaliotas asmuo teikia laisvos formos motyvuotą prašymą dėl patvirtinto laikinojo apsaugos reglamento pripažinimo netekusiu galios ir užpildo 1 priede nurodytos formos prašymą naujiems specialiesiems paveldosaugos reikalavimams išduoti. Nauji specialieji paveldosaugos reikalavimai (laikinasis apsaugos reglamentas) išduodami Aprašo nustatyta tvarka.

Specialiuosius paveldosaugos reikalavimus parengė:

_____	_____	_____
Vardas, pavardė	parašas	pareigų pavadinimas

A.V.

_____

Utenos rajono savivaldybės administracija
(išduodančio subjekto pavadinimas)

SPECIALIEJI ARCHITEKTŪROS REIKALAVIMAI

_____ m. _____ _____ d. Nr. _____

Utenos rajono sav.
(specialiųjų architektūros reikalavimų nustatymo vieta (miestas / rajonas))

Duomenys apie statytoją (-us)
Juridinio asmens pavadinimas, kodas, buveinės adresas
Utenos rajono savivaldybė, 111101877, Utena, Utenio a. 4
Ryšio duomenys
El. p. info@utena.lt, tel. +37038964041

ŽEMĖS SKLYPO (-Ų) IR STATINIO (-IŲ) DUOMENYS

Statinio projekto pavadinimas (numatomas) Pėsčiųjų ir dviračių takų (susisiekimo komunikacijų statiniai) J. Basanavičiaus gatvėje, Utenoje rekonstravimo projektas

Duomenys apie inžinerinius statinius
Pavadinimas Šaligatvis (pėsčiųjų takas), Būsimas pavadinimas Pėsčiųjų ir dviračių takas
Statybos metai 1972
Statybos rūšis Statinio rekonstravimas
Statinio paskirtis Gatvių
Inžinerinio statinio paskirties grupė Susisiekimo komunikacijų statiniai
Kategorija Nesudėtingasis
Unikalus Nr. 4400-4680-8904
Žemės sklypo (-ų) kad. Nr., Žemės sklypo (-ų) unikalus Nr. Nėra, Nėra
Valstybinės žemės sklypas Taip
Adresas (-ai)*(jei suteiktas)* Utena, J. Basanavičiaus g.
Saugoma teritorija Ne
Kultūros paveldo statinys Ne
Kultūros paveldo objekto teritorija Ne
Kultūros paveldo vietovė Ne
Kultūros paveldo objekto apsaugos zona Ne
Kultūros paveldo vietovės apsaugos zona Ne
Kitų statinių (objektų) apsaugos zona (-os) Ne
Kitos sklypui (teritorijai) taikomos specialiosios žemės naudojimo sąlygos Ne

STATINIUI NUSTATYTI SPECIALIEJI ARCHITEKTŪROS REIKALAVIMAI

1. Žemės sklypo tvarkymas (Apželdinimo, aptvėrimo, reljefo formavimo principai, žaidimų ir kitos aikštelės, automobilių stovėjimo vietos ir kiti reikalavimai) Spręsti paviršinių nuotekų surinkimą ir nuvedimą nuo takų dangų ir sklypų žalių teritorijų. Nurodyti projektuojamų takų dangų konstrukcijas, vejas, želdinius (kertamus ir sodinamus), aplinkotvarkos elementus, atlikti esamų želdinių vertinimą (pagal savivaldybės turimą želdinių inventorizaciją). Pateikti rekonstruojamų takų esamos būklės įvertinimą. Statinio projektas turi atitikti universalaus dizaino, aplinkos ir asmenų su negalia poreikių tenkinimo reikalavimus, nustatomus normatyviniuose statybos techniniuose, statinio saugos ir paskirties dokumentuose. Projekto sprendiniai turi nepažeisti trečiųjų asmenų interesų ir teisėtų lūkesčių.

2. Statinių statybos linijos nustatymas pagal gatvių (kelių) raudonąsias linijas Nėra

3. Pastate galimos kitos atskirais nekilnojamojo turto kadastro objektais suformuotų patalpų paskirties grupės nei ta, kuriai priskirtas pastatas (jeigu prašyme išduoti specialiuosius reikalavimus nurodyta, kad pastatas planuojamas mišrus (polifunkcinis) ir nurodytos pastate pageidaujamos formuoti skirtingos nei pastato patalpų paskirties

grupės, iš pageidaujamų surašomos tik kurios atitinka žemiausio teritorijai taikomo kompleksinio teritorijų planavimo dokumento sprendiniuose suplanuotų (galimų) žemės naudojimo būdų turinį) Nėra

4. Leistinas statinio (-ių) aukštis metrais nuo žemės paviršiaus (pastatų, priklausinių), leidžiamoji statinio (statinių) aukščio altitudė, aukštų skaičius Nėra

5. Leistinas žemės sklypo užstatymo tankis Nėra

6. Leistinas žemės sklypo užstatymo intensyvumas ar užstatymo tūrio rodiklis (pramonės ir sandėliavimo objektų ir (ar) inžinerinės infrastruktūros teritorijose) Nėra

7. Leistinas užstatymo tipas Nėra

8. Priklausomųjų želdynų ir želdinių dalys žemės sklype (procentais) Nėra

9. Statinio (-ių) išdėstymas žemės sklype gretimų sklypų atžvilgiu Inžinerinių statinių statyba, rekonstravimas ar remontas neturi daryti neleistino poveikio kaimyniniam žemės sklypui ir jame esantiems statiniams.

10. Savivaldybės tarybos sprendimu pripažintų architektūriniu, urbanistiniu, valstybiniu ar viešojo intereso požiūriu reikšmingų objektų architektūrinių konkursų rengimo privalomumas Nėra

11. Visuomenės informavimo apie numatomą statinio (statinių grupės) projektavimą privalomumas Visuomenė informuojama STR 1.04.04:2017 „Statinio projektavimas, projekto ekspertizė“ VIII skyriuje nustatyta tvarka.

12. Savivaldybės architektūros kokybės vertinimo metodikos taikymo gairių, patvirtintų savivaldybės tarybos sprendimu, kriterijai Nėra

13. Kiti reikalavimai 1. Jeigu žemės sklype (teritorijoje), kurio nuosavybės teise ar kita valdymo ir naudojimo teise nevaldo statytojas, numatoma vykdyti statybos darbus arba statinius statyti ar rekonstruoti mažesniais negu norminiai atstumais iki gretimo sklypo ribos, taip pat, jeigu kitą žemės sklypą (teritoriją) numatoma laikinai naudoti statybos metu, – pateikti sutartis, sutikimus ar susitarimus su šio žemės sklypo (teritorijos) savininku, valdytoju ar servituto nustatymą patvirtinančius dokumentus (statant inžinerinius statinius). Jeigu reikia sutarties ar susitarimo su valstybinės žemės patikėtiniu ar jo sutikimo, valstybinės žemės patikėtinis jį teikia Žemės įstatymo 34 straipsnio 1 dalyje nustatyta tvarka. 2. Pateikti žemės sklypo savininko, valstybinės ar savivaldybės žemės patikėtinio sutikimą dėl Specialiųjų žemės naudojimo sąlygų įstatyme nurodytų teritorijų, kuriose taikomos specialiosios žemės naudojimo sąlygos, registravimo Nekilnojamojo turto registre, kai šiam sklypui dėl statytojo žemės sklype numatomos vykdyti ar vykdomos ūkinės veiklos šios teritorijos turi būti nustatytos, arba valstybinės ar savivaldybės žemės patikėtinio rašytinis sutikimas, kai dėl šios veiklos atsiranda apribojimų valstybinėje ar savivaldybės žemėje. Jeigu reikia valstybinės žemės patikėtinio sutikimo, valstybinės žemės patikėtinis jį teikia Žemės įstatymo 34 straipsnio 1 dalyje nustatyta tvarka.

Pavadinimas Šaligatvis, Būsimas pavadinimas Pėsčiųjų ir dviračių takas
Statybos metai 1967
Statybos rūšis Statinio rekonstravimas
Statinio paskirtis Kitos paskirties Būsima statinio paskirtis Gatvių
Inžinerinio statinio paskirties grupė Kiti inžineriniai statiniai Būsima inžinerinio statinio paskirties grupė Susisiekimo komunikacijų statiniai
Kategorija Nesudėtingasis
Unikalus Nr. 4400-5511-3067
Žemės sklypo (-ų) kad. Nr., Žemės sklypo (-ų) unikalus Nr. Nėra, Nėra
Valstybinės žemės sklypas Taip
Adresas (-ai)*(jei suteiktas)* Utena, J. Basanavičiaus g.
Saugoma teritorija Ne
Kultūros paveldo statinys Ne
Kultūros paveldo objekto teritorija Ne
Kultūros paveldo vietovė Ne
Kultūros paveldo objekto apsaugos zona Ne
Kultūros paveldo vietovės apsaugos zona Ne
Kitų statinių (objektų) apsaugos zona (-os) Ne
Kitos sklypui (teritorijai) taikomos specialiosios žemės naudojimo sąlygos Ne

STATINIUI NUSTATYTI SPECIALIEJI ARCHITEKTŪROS REIKALAVIMAI

1. Žemės sklypo tvarkymas (Apželdinimo, aptvėrimo, reljefo formavimo principai, žaidimų ir kitos aikštelės, automobilių stovėjimo vietos ir kiti reikalavimai) Spręsti paviršinių nuotekų surinkimą ir nuvedimą nuo takų dangų ir sklypų žalių teritorijų. Nurodyti projektuojamų takų dangų konstrukcijas, vejas, želdinius (kertamus ir sodinamus), aplinkotvarkos elementus, atlikti esamų želdinių vertinimą (pagal savivaldybės turimą želdinių inventorizaciją). Pateikti rekonstruojamų takų esamos būklės įvertinimą. Statinio projektas turi atitikti universalaus dizaino, aplinkos ir asmenų su negalia poreikių tenkinimo reikalavimus, nustatomus normatyviniuose statybos techniniuose, statinio saugos ir paskirties dokumentuose. Projekto sprendiniai turi nepažeisti trečiųjų asmenų interesų ir teisėtų lūkesčių.

2. Statinių statybos linijos nustatymas pagal gatvių (kelių) raudonąsias linijas Nėra

3. Pastate galimos kitos atskirais nekilnojamojo turto kadastro objektais suformuotų patalpų paskirties grupės nei ta, kuriai priskirtas pastatas (jeigu prašyme išduoti specialiuosius reikalavimus nurodyta, kad pastatas planuojamas mišrus (polifunkcinis) ir nurodytos pastate pageidaujamos formuoti skirtingos nei pastato patalpų paskirties grupės, iš pageidaujamų surašomos tik kurios atitinka žemiausio teritorijai taikomo kompleksinio teritorijų planavimo dokumento sprendiniuose suplanuotų (galimų) žemės naudojimo būdų turinį) Nėra

4. Leistinas statinio (-ių) aukštis metrais nuo žemės paviršiaus (pastatų, priklausinių), leidžiamoji statinio (statinių) aukščio altitudė, aukštų skaičius Nėra

5. Leistinas žemės sklypo užstatymo tankis Nėra

6. Leistinas žemės sklypo užstatymo intensyvumas ar užstatymo tūrio rodiklis (pramonės ir sandėliavimo objektų ir (ar) inžinerinės infrastruktūros teritorijose) Nėra

7. Leistinas užstatymo tipas Nėra

8. Priklausomųjų želdynų ir želdinių dalys žemės sklype (procentais) Nėra

9. Statinio (-ių) išdėstymas žemės sklype gretimų sklypų atžvilgiu Inžinerinių statinių statyba, rekonstravimas ar remontas neturi daryti neleistino poveikio kaimyniniam žemės sklypui ir jame esantiems statiniams.

10. Savivaldybės tarybos sprendimu pripažintų architektūriniu, urbanistiniu, valstybiniu ar viešojo intereso požiūriu reikšmingų objektų architektūrinių konkursų rengimo privalomumas Nėra

11. Visuomenės informavimo apie numatomą statinio (statinių grupės) projektavimą privalomumas Visuomenė informuojama STR 1.04.04:2017 „Statinio projektavimas, projekto ekspertizė“ VIII skyriuje nustatyta tvarka.

12. Savivaldybės architektūros kokybės vertinimo metodikos taikymo gairių, patvirtintų savivaldybės tarybos sprendimu, kriterijai Nėra

13. Kiti reikalavimai 1. Jeigu žemės sklype (teritorijoje), kurio nuosavybės teise ar kita valdymo ir naudojimo teise nevaldo statytojas, numatoma vykdyti statybos darbus arba statinius statyti ar rekonstruoti mažesniais negu norminiai atstumais iki gretimo sklypo ribos, taip pat, jeigu kitą žemės sklypą (teritoriją) numatoma laikinai naudoti statybos metu, – pateikti sutartis, sutikimus ar susitarimus su šio žemės sklypo (teritorijos) savininku, valdytoju ar servituto nustatymą patvirtinančius dokumentus (statant inžinerinius statinius). Jeigu reikia sutarties ar susitarimo su valstybinės žemės patikėtiniu ar jo sutikimo, valstybinės žemės patikėtinis jį teikia Žemės įstatymo 34 straipsnio 1 dalyje nustatyta tvarka. 2. Pateikti žemės sklypo savininko, valstybinės ar savivaldybės žemės patikėtinio sutikimą dėl Specialiųjų žemės naudojimo sąlygų įstatyme nurodytų teritorijų, kuriose taikomos specialiosios žemės naudojimo sąlygos, registravimo Nekilnojamojo turto registre, kai šiam sklypui dėl statytojo žemės sklype numatomos vykdyti ar vykdomos ūkinės veiklos šios teritorijos turi būti nustatytos, arba valstybinės ar savivaldybės žemės patikėtinio rašytinis sutikimas, kai dėl šios veiklos atsiranda apribojimų valstybinėje ar savivaldybės žemėje. Jeigu reikia valstybinės žemės patikėtinio sutikimo, valstybinės žemės patikėtinis jį teikia Žemės įstatymo 34 straipsnio 1 dalyje nustatyta tvarka.

Pavadinimas Šaligatvis, Būsimas pavadinimas Pėsčiųjų ir dviračių takas
Statybos metai 1967
Statybos rūšis Statinio rekonstravimas

Statinio paskirtis Kitos paskirties Būsima statinio paskirtis Gatvių
Inžinerinio statinio paskirties grupė Kiti inžineriniai statiniai Būsima inžinerinio statinio paskirties grupė Susisiekimo komunikacijų statiniai
Kategorija Nesudėtingasis
Unikalus Nr. 4400-5511-3078
Žemės sklypo (-ų) kad. Nr., Žemės sklypo (-ų) unikalus Nr. Nėra, Nėra
Valstybinės žemės sklypas Taip
Adresas (-ai)*(jei suteiktas)* Utena, J. Basanavičiaus g.
Saugoma teritorija Ne
Kultūros paveldo statinys Ne
Kultūros paveldo objekto teritorija Ne
Kultūros paveldo vietovė Ne
Kultūros paveldo objekto apsaugos zona Ne
Kultūros paveldo vietovės apsaugos zona Ne
Kitų statinių (objektų) apsaugos zona (-os) Ne
Kitos sklypui (teritorijai) taikomos specialiosios žemės naudojimo sąlygos Ne

STATINIUI NUSTATYTI SPECIALIEJI ARCHITEKTŪROS REIKALAVIMAI

1. Žemės sklypo tvarkymas (Apželdinimo, aptvėrimo, reljefo formavimo principai, žaidimų ir kitos aikštelės, automobilių stovėjimo vietos ir kiti reikalavimai) Spręsti paviršinių nuotekų surinkimą ir nuvedimą nuo takų dangų ir sklypų žalių teritorijų. Nurodyti projektuojamų takų dangų konstrukcijas, vejas, želdinius (kertamus ir sodinamus), aplinkotvarkos elementus, atlikti esamų želdinių vertinimą (pagal savivaldybės turimą želdinių inventorizaciją). Pateikti rekonstruojamų takų esamos būklės įvertinimą. Statinio projektas turi atitikti universalaus dizaino, aplinkos ir asmenų su negalia poreikių tenkinimo reikalavimus, nustatomus normatyviniuose statybos techniniuose, statinio saugos ir paskirties dokumentuose. Projekto sprendiniai turi nepažeisti trečiųjų asmenų interesų ir teisėtų lūkesčių.

2. Statinių statybos linijos nustatymas pagal gatvių (kelių) raudonąsias linijas Nėra

3. Pastate galimos kitos atskirais nekilnojamojo turto kadastro objektais suformuotų patalpų paskirties grupės nei ta, kuriai priskirtas pastatas (jeigu prašyme išduoti specialiuosius reikalavimus nurodyta, kad pastatas planuojamas mišrus (polifunkcinis) ir nurodytos pastate pageidaujamos formuoti skirtingos nei pastato patalpų paskirties grupės, iš pageidaujamų surašomos tik kurios atitinka žemiausio teritorijai taikomo kompleksinio teritorijų planavimo dokumento sprendiniuose suplanuotų (galimų) žemės naudojimo būdų turinį) Nėra

4. Leistinas statinio (-ių) aukštis metrais nuo žemės paviršiaus (pastatų, priklausinių), leidžiamoji statinio (statinių) aukščio altitudė, aukštų skaičius Nėra

5. Leistinas žemės sklypo užstatymo tankis Nėra

6. Leistinas žemės sklypo užstatymo intensyvumas ar užstatymo tūrio rodiklis (pramonės ir sandėliavimo objektų ir (ar) inžinerinės infrastruktūros teritorijose) Nėra

7. Leistinas užstatymo tipas Nėra

8. Priklausomųjų želdynų ir želdinių dalys žemės sklype (procentais) Nėra

9. Statinio (-ių) išdėstymas žemės sklype gretimų sklypų atžvilgiu Inžinerinių statinių statyba, rekonstravimas ar remontas neturi daryti neleistino poveikio kaimyniniam žemės sklypui ir jame esantiems statiniams.

10. Savivaldybės tarybos sprendimu pripažintų architektūriniu, urbanistiniu, valstybiniu ar viešojo intereso požiūriu reikšmingų objektų architektūrinių konkursų rengimo privalomumas Nėra

11. Visuomenės informavimo apie numatomą statinio (statinių grupės) projektavimą privalomumas Visuomenė informuojama STR 1.04.04:2017 „Statinio projektavimas, projekto ekspertizė“ VIII skyriuje nustatyta tvarka.

12. Savivaldybės architektūros kokybės vertinimo metodikos taikymo gairių, patvirtintų savivaldybės tarybos sprendimu, kriterijai Nėra

13. Kiti reikalavimai 1. Jeigu žemės sklype (teritorijoje), kurio nuosavybės teise ar kita valdymo ir naudojimo teise nevaldo statytojas, numatoma vykdyti statybos darbus arba statinius statyti ar rekonstruoti mažesniais negu norminiai atstumais iki gretimo sklypo ribos, taip pat, jeigu kitą žemės sklypą (teritoriją) numatoma laikinai naudoti statybos metu, – pateikti sutartis, sutikimus ar susitarimus su šio žemės sklypo (teritorijos) savininku, valdytoju ar servituto nustatymą patvirtinančius dokumentus (statant inžinerinius statinius). Jeigu reikia sutarties ar susitarimo su valstybinės žemės patikėtiniu ar jo sutikimo, valstybinės žemės patikėtinis jį teikia Žemės įstatymo 34 straipsnio 1 dalyje nustatyta tvarka. 2. Pateikti žemės sklypo savininko, valstybinės ar savivaldybės žemės patikėtinio sutikimą dėl Specialiųjų žemės naudojimo sąlygų įstatyme nurodytų teritorijų, kuriose taikomos specialiosios žemės naudojimo sąlygos, registravimo Nekilnojamojo turto registre, kai šiam sklypui dėl statytojo žemės sklype numatomos vykdyti ar vykdomos ūkinės veiklos šios teritorijos turi būti nustatytos, arba valstybinės ar savivaldybės žemės patikėtinio rašytinis sutikimas, kai dėl šios veiklos atsiranda apribojimų valstybinėje ar savivaldybės žemėje. Jeigu reikia valstybinės žemės patikėtinio sutikimo, valstybinės žemės patikėtinis jį teikia Žemės įstatymo 34 straipsnio 1 dalyje nustatyta tvarka.

Pavadinimas Šaligatvis, Būsimas pavadinimas Pėsčiųjų ir dviračių takas
Statybos metai 1967
Statybos rūšis Statinio rekonstravimas
Statinio paskirtis Kitos paskirties Būsima statinio paskirtis Gatvių
Inžinerinio statinio paskirties grupė Kiti inžineriniai statiniai Būsima inžinerinio statinio paskirties grupė Susisiekimo komunikacijų statiniai
Kategorija Nesudėtingasis
Unikalus Nr. 4400-5511-3101
Žemės sklypo (-ų) kad. Nr., Žemės sklypo (-ų) unikalus Nr. Nėra, Nėra
Valstybinės žemės sklypas Taip
Adresas (-ai)*(jei suteiktas)* Utena, J. Basanavičiaus g.
Saugoma teritorija Ne
Kultūros paveldo statinys Ne
Kultūros paveldo objekto teritorija Ne
Kultūros paveldo vietovė Ne
Kultūros paveldo objekto apsaugos zona Ne
Kultūros paveldo vietovės apsaugos zona Ne
Kitų statinių (objektų) apsaugos zona (-os) Ne
Kitos sklypui (teritorijai) taikomos specialiosios žemės naudojimo sąlygos Ne

STATINIUI NUSTATYTI SPECIALIEJI ARCHITEKTŪROS REIKALAVIMAI

1. Žemės sklypo tvarkymas (Apželdinimo, aptvėrimo, reljefo formavimo principai, žaidimų ir kitos aikštelės, automobilių stovėjimo vietos ir kiti reikalavimai) Spręsti paviršinių nuotekų surinkimą ir nuvedimą nuo takų dangų ir sklypų žalių teritorijų. Nurodyti projektuojamų takų dangų konstrukcijas, vejas, želdinius (kertamus ir sodinamus), aplinkotvarkos elementus, atlikti esamų želdinių vertinimą (pagal savivaldybės turimą želdinių inventorizaciją). Pateikti rekonstruojamų takų esamos būklės įvertinimą. Statinio projektas turi atitikti universalaus dizaino, aplinkos ir asmenų su negalia poreikių tenkinimo reikalavimus, nustatomus normatyviniuose statybos techniniuose, statinio saugos ir paskirties dokumentuose. Projekto sprendiniai turi nepažeisti trečiųjų asmenų interesų ir teisėtų lūkesčių.

2. Statinių statybos linijos nustatymas pagal gatvių (kelių) raudonąsias linijas Nėra

3. Pastate galimos kitos atskirais nekilnojamojo turto kadastro objektais suformuotų patalpų paskirties grupės nei ta, kuriai priskirtas pastatas (jeigu prašyme išduoti specialiuosius reikalavimus nurodyta, kad pastatas planuojamas mišrus (polifunkcinis) ir nurodytos pastate pageidaujamos formuoti skirtingos nei pastato patalpų paskirties grupės, iš pageidaujamų surašomos tik kurios atitinka žemiausio teritorijai taikomo kompleksinio teritorijų planavimo dokumento sprendiniuose suplanuotų (galimų) žemės naudojimo būdų turinį) Nėra

4. Leistinas statinio (-ių) aukštis metrais nuo žemės paviršiaus (pastatų, priklausinių), leidžiamoji statinio (statinių) aukščio altitudė, aukštų skaičius Nėra

5. Leistinas žemės sklypo užstatymo tankis Nėra

6. Leistinas žemės sklypo užstatymo intensyvumas ar užstatymo tūrio rodiklis (pramonės ir sandėliavimo objektų ir (ar) inžinerinės infrastruktūros teritorijose) Nėra

7. Leistinas užstatymo tipas Nėra

8. Priklausomųjų želdynų ir želdinių dalys žemės sklype (procentais) Nėra

9. Statinio (-ių) išdėstymas žemės sklype gretimų sklypų atžvilgiu Inžinerinių statinių statyba, rekonstravimas ar remontas neturi daryti neleistino poveikio kaimyniniam žemės sklypui ir jame esantiems statiniams.

10. Savivaldybės tarybos sprendimu pripažintų architektūriniu, urbanistiniu, valstybiniu ar viešojo intereso požiūriu reikšmingų objektų architektūrinių konkursų rengimo privalomumas Nėra

11. Visuomenės informavimo apie numatomą statinio (statinių grupės) projektavimą privalomumas Visuomenė informuojama STR 1.04.04:2017 „Statinio projektavimas, projekto ekspertizė“ VIII skyriuje nustatyta tvarka.

12. Savivaldybės architektūros kokybės vertinimo metodikos taikymo gairių, patvirtintų savivaldybės tarybos sprendimu, kriterijai Nėra

13. Kiti reikalavimai 1. Jeigu žemės sklype (teritorijoje), kurio nuosavybės teise ar kita valdymo ir naudojimo teise nevaldo statytojas, numatoma vykdyti statybos darbus arba statinius statyti ar rekonstruoti mažesniais negu norminiai atstumais iki gretimo sklypo ribos, taip pat, jeigu kitą žemės sklypą (teritoriją) numatoma laikinai naudoti statybos metu, – pateikti sutartis, sutikimus ar susitarimus su šio žemės sklypo (teritorijos) savininku, valdytoju ar servituto nustatymą patvirtinančius dokumentus (statant inžinerinius statinius). Jeigu reikia sutarties ar susitarimo su valstybinės žemės patikėtiniu ar jo sutikimo, valstybinės žemės patikėtinis jį teikia Žemės įstatymo 34 straipsnio 1 dalyje nustatyta tvarka. 2. Pateikti žemės sklypo savininko, valstybinės ar savivaldybės žemės patikėtinio sutikimą dėl Specialiųjų žemės naudojimo sąlygų įstatyme nurodytų teritorijų, kuriose taikomos specialiosios žemės naudojimo sąlygos, registravimo Nekilnojamojo turto registre, kai šiam sklypui dėl statytojo žemės sklype numatomos vykdyti ar vykdomos ūkinės veiklos šios teritorijos turi būti nustatytos, arba valstybinės ar savivaldybės žemės patikėtinio rašytinis sutikimas, kai dėl šios veiklos atsiranda apribojimų valstybinėje ar savivaldybės žemėje. Jeigu reikia valstybinės žemės patikėtinio sutikimo, valstybinės žemės patikėtinis jį teikia Žemės įstatymo 34 straipsnio 1 dalyje nustatyta tvarka.

Pavadinimas Šaligatvis, Būsimas pavadinimas Pėsčiųjų ir dviračių takas
Statybos metai 1967
Statybos rūšis Statinio rekonstravimas
Statinio paskirtis Kitos paskirties Būsima statinio paskirtis Gatvių
Inžinerinio statinio paskirties grupė Kiti inžineriniai statiniai Būsima inžinerinio statinio paskirties grupė Susisiekimo komunikacijų statiniai
Kategorija Nesudėtingasis
Unikalus Nr. 4400-5511-3089
Žemės sklypo (-ų) kad. Nr., Žemės sklypo (-ų) unikalus Nr. Nėra, Nėra
Valstybinės žemės sklypas Taip
Adresas (-ai)*(jei suteiktas)* Utena, J. Basanavičiaus g.
Saugoma teritorija Ne
Kultūros paveldo statinys Ne
Kultūros paveldo objekto teritorija Ne
Kultūros paveldo vietovė Ne
Kultūros paveldo objekto apsaugos zona Ne
Kultūros paveldo vietovės apsaugos zona Ne
Kitų statinių (objektų) apsaugos zona (-os) Ne
Kitos sklypui (teritorijai) taikomos specialiosios žemės naudojimo sąlygos Ne

STATINIUI NUSTATYTI SPECIALIEJI ARCHITEKTŪROS REIKALAVIMAI

1. Žemės sklypo tvarkymas (Apželdinimo, aptvėrimo, reljefo formavimo principai, žaidimų ir kitos aikštelės, automobilių stovėjimo vietos ir kiti reikalavimai) Spręsti paviršinių nuotekų surinkimą ir nuvedimą nuo takų dangų ir sklypų žalių teritorijų. Nurodyti projektuojamų takų dangų konstrukcijas, vejas, želdinius (kertamus ir sodinamus), aplinkotvarkos elementus, atlikti esamų želdinių vertinimą (pagal savivaldybės turimą želdinių inventorizaciją). Pateikti rekonstruojamų takų esamos būklės įvertinimą. Statinio projektas turi atitikti universalaus dizaino, aplinkos ir asmenų su negalia poreikių tenkinimo reikalavimus, nustatomus normatyviniuose statybos techniniuose, statinio saugos ir paskirties dokumentuose. Projekto sprendiniai turi nepažeisti trečiųjų asmenų interesų ir teisėtų lūkesčių.

2. Statinių statybos linijos nustatymas pagal gatvių (kelių) raudonąsias linijas Nėra

3. Pastate galimos kitos atskirais nekilnojamojo turto kadastro objektais suformuotų patalpų paskirties grupės nei ta, kuriai priskirtas pastatas (jeigu prašyme išduoti specialiuosius reikalavimus nurodyta, kad pastatas planuojamas mišrus (polifunkcinis) ir nurodytos pastate pageidaujamos formuoti skirtingos nei pastato patalpų paskirties grupės, iš pageidaujamų surašomos tik kurios atitinka žemiausio teritorijai taikomo kompleksinio teritorijų planavimo dokumento sprendiniuose suplanuotų (galimų) žemės naudojimo būdų turinį) Nėra

4. Leistinas statinio (-ių) aukštis metrais nuo žemės paviršiaus (pastatų, priklausinių), leidžiamoji statinio (statinių) aukščio altitudė, aukštų skaičius Nėra

5. Leistinas žemės sklypo užstatymo tankis Nėra

6. Leistinas žemės sklypo užstatymo intensyvumas ar užstatymo tūrio rodiklis (pramonės ir sandėliavimo objektų ir (ar) inžinerinės infrastruktūros teritorijose) Nėra

7. Leistinas užstatymo tipas Nėra

8. Priklausomųjų želdynų ir želdinių dalys žemės sklype (procentais) Nėra

9. Statinio (-ių) išdėstymas žemės sklype gretimų sklypų atžvilgiu Inžinerinių statinių statyba, rekonstravimas ar remontas neturi daryti neleistino poveikio kaimyniniam žemės sklypui ir jame esantiems statiniams.

10. Savivaldybės tarybos sprendimu pripažintų architektūriniu, urbanistiniu, valstybiniu ar viešojo intereso požiūriu reikšmingų objektų architektūrinių konkursų rengimo privalomumas Nėra

11. Visuomenės informavimo apie numatomą statinio (statinių grupės) projektavimą privalomumas Visuomenė informuojama STR 1.04.04:2017 „Statinio projektavimas, projekto ekspertizė“ VIII skyriuje nustatyta tvarka.

12. Savivaldybės architektūros kokybės vertinimo metodikos taikymo gairių, patvirtintų savivaldybės tarybos sprendimu, kriterijai Nėra

13. Kiti reikalavimai 1. Jeigu žemės sklype (teritorijoje), kurio nuosavybės teise ar kita valdymo ir naudojimo teise nevaldo statytojas, numatoma vykdyti statybos darbus arba statinius statyti ar rekonstruoti mažesniais negu norminiai atstumais iki gretimo sklypo ribos, taip pat, jeigu kitą žemės sklypą (teritoriją) numatoma laikinai naudoti statybos metu, – pateikti sutartis, sutikimus ar susitarimus su šio žemės sklypo (teritorijos) savininku, valdytoju ar servituto nustatymą patvirtinančius dokumentus (statant inžinerinius statinius). Jeigu reikia sutarties ar susitarimo su valstybinės žemės patikėtiniu ar jo sutikimo, valstybinės žemės patikėtinis jį teikia Žemės įstatymo 34 straipsnio 1 dalyje nustatyta tvarka. 2. Pateikti žemės sklypo savininko, valstybinės ar savivaldybės žemės patikėtinio sutikimą dėl Specialiųjų žemės naudojimo sąlygų įstatyme nurodytų teritorijų, kuriose taikomos specialiosios žemės naudojimo sąlygos, registravimo Nekilnojamojo turto registre, kai šiam sklypui dėl statytojo žemės sklype numatomos vykdyti ar vykdomos ūkinės veiklos šios teritorijos turi būti nustatytos, arba valstybinės ar savivaldybės žemės patikėtinio rašytinis sutikimas, kai dėl šios veiklos atsiranda apribojimų valstybinėje ar savivaldybės žemėje. Jeigu reikia valstybinės žemės patikėtinio sutikimo, valstybinės žemės patikėtinis jį teikia Žemės įstatymo 34 straipsnio 1 dalyje nustatyta tvarka.

Pavadinimas Šaligatvis, Būsimas pavadinimas Pėsčiųjų ir dviračių takas
Statybos metai 1958
Statybos rūšis Statinio rekonstravimas
Statinio paskirtis Kitos paskirties Būsima statinio paskirtis Gatvių
Inžinerinio statinio paskirties grupė Kiti inžineriniai statiniai Būsima inžinerinio statinio paskirties grupė Susisiekimo komunikacijų statiniai
Kategorija Nesudėtingasis
Unikalus Nr. 4400-5511-2959
Žemės sklypo (-ų) kad. Nr., Žemės sklypo (-ų) unikalus Nr. Nėra, Nėra
Valstybinės žemės sklypas Taip
Adresas (-ai)*(jei suteiktas)* Utena, J. Basanavičiaus g.
Saugoma teritorija Ne
Kultūros paveldo statinys Ne
Kultūros paveldo objekto teritorija Ne

Kultūros paveldo vietovė Ne
Kultūros paveldo objekto apsaugos zona Ne
Kultūros paveldo vietovės apsaugos zona Ne
Kitų statinių (objektų) apsaugos zona (-os) Ne
Kitos sklypui (teritorijai) taikomos specialiosios žemės naudojimo sąlygos Ne

STATINIUI NUSTATYTI SPECIALIEJI ARCHITEKTŪROS REIKALAVIMAI

1. Žemės sklypo tvarkymas (Apželdinimo, aptvėrimo, reljefo formavimo principai, žaidimų ir kitos aikštelės, automobilių stovėjimo vietos ir kiti reikalavimai) Spręsti paviršinių nuotekų surinkimą ir nuvedimą nuo takų dangų ir sklypų žalių teritorijų. Nurodyti projektuojamų takų dangų konstrukcijas, vejas, želdinius (kertamus ir sodinamus), aplinkotvarkos elementus, atlikti esamų želdinių vertinimą (pagal savivaldybės turimą želdinių inventorizaciją). Pateikti rekonstruojamų takų esamos būklės įvertinimą. Statinio projektas turi atitikti universalaus dizaino, aplinkos ir asmenų su negalia poreikių tenkinimo reikalavimus, nustatomus normatyviniuose statybos techniniuose, statinio saugos ir paskirties dokumentuose. Projekto sprendiniai turi nepažeisti trečiųjų asmenų interesų ir teisėtų lūkesčių.

2. Statinių statybos linijos nustatymas pagal gatvių (kelių) raudonąsias linijas Nėra

3. Pastate galimos kitos atskirais nekilnojamojo turto kadastro objektais suformuotų patalpų paskirties grupės nei ta, kuriai priskirtas pastatas (jeigu prašyme išduoti specialiuosius reikalavimus nurodyta, kad pastatas planuojamas mišrus (polifunkcinis) ir nurodytos pastate pageidaujamos formuoti skirtingos nei pastato patalpų paskirties grupės, iš pageidaujamų surašomos tik kurios atitinka žemiausio teritorijai taikomo kompleksinio teritorijų planavimo dokumento sprendiniuose suplanuotų (galimų) žemės naudojimo būdų turinį) Nėra

4. Leistinas statinio (-ių) aukštis metrais nuo žemės paviršiaus (pastatų, priklausinių), leidžiamoji statinio (statinių) aukščio altitudė, aukštų skaičius Nėra

5. Leistinas žemės sklypo užstatymo tankis Nėra

6. Leistinas žemės sklypo užstatymo intensyvumas ar užstatymo tūrio rodiklis (pramonės ir sandėliavimo objektų ir (ar) inžinerinės infrastruktūros teritorijose) Nėra

7. Leistinas užstatymo tipas Nėra

8. Priklausomųjų želdynų ir želdinių dalys žemės sklype (procentais) Nėra

9. Statinio (-ių) išdėstymas žemės sklype gretimų sklypų atžvilgiu Inžinerinių statinių statyba, rekonstravimas ar remontas neturi daryti neleistino poveikio kaimyniniam žemės sklypui ir jame esantiems statiniams.

10. Savivaldybės tarybos sprendimu pripažintų architektūriniu, urbanistiniu, valstybiniu ar viešojo intereso požiūriu reikšmingų objektų architektūrinių konkursų rengimo privalomumas Nėra

11. Visuomenės informavimo apie numatomą statinio (statinių grupės) projektavimą privalomumas Visuomenė informuojama STR 1.04.04:2017 „Statinio projektavimas, projekto ekspertizė“ VIII skyriuje nustatyta tvarka.

12. Savivaldybės architektūros kokybės vertinimo metodikos taikymo gairių, patvirtintų savivaldybės tarybos sprendimu, kriterijai Nėra

13. Kiti reikalavimai 1. Jeigu žemės sklype (teritorijoje), kurio nuosavybės teise ar kita valdymo ir naudojimo teise nevaldo statytojas, numatoma vykdyti statybos darbus arba statinius statyti ar rekonstruoti mažesniais negu norminiai atstumais iki gretimo sklypo ribos, taip pat, jeigu kitą žemės sklypą (teritoriją) numatoma laikinai naudoti statybos metu, – pateikti sutartis, sutikimus ar susitarimus su šio žemės sklypo (teritorijos) savininku, valdytoju ar servituto nustatymą patvirtinančius dokumentus (statant inžinerinius statinius). Jeigu reikia sutarties ar susitarimo su valstybinės žemės patikėtiniu ar jo sutikimo, valstybinės žemės patikėtinis jį teikia Žemės įstatymo 34 straipsnio 1 dalyje nustatyta tvarka. 2. Pateikti žemės sklypo savininko, valstybinės ar savivaldybės žemės patikėtinio sutikimą dėl Specialiųjų žemės naudojimo sąlygų įstatyme nurodytų teritorijų, kuriose taikomos specialiosios žemės naudojimo sąlygos, registravimo Nekilnojamojo turto registre, kai šiam sklypui dėl statytojo žemės sklype numatomos vykdyti ar vykdomos ūkinės veiklos šios teritorijos turi būti nustatytos, arba valstybinės ar savivaldybės žemės patikėtinio rašytinis sutikimas, kai

dėl šios veiklos atsiranda apribojimų valstybinėje ar savivaldybės žemėje. Jeigu reikia valstybinės žemės patikėtinio sutikimo, valstybinės žemės patikėtinis jį teikia Žemės įstatymo 34 straipsnio 1 dalyje nustatyta tvarka.

Pavadinimas Šaligatvis, Būsimas pavadinimas Pėsčiųjų ir dviračių takas
Statybos metai 1958
Statybos rūšis Statinio rekonstravimas
Statinio paskirtis Kitos paskirties Būsima statinio paskirtis Gatvių
Inžinerinio statinio paskirties grupė Kiti inžineriniai statiniai Būsima inžinerinio statinio paskirties grupė Susisiekimo komunikacijų statiniai
Kategorija Nesudėtingasis
Unikalus Nr. 4400-5511-2648
Žemės sklypo (-ų) kad. Nr., Žemės sklypo (-ų) unikalus Nr. Nėra, Nėra; 8270/0005:83, 4400-0476-2840
Valstybinės žemės sklypas Taip
Adresas (-ai)*(jei suteiktas)* Utena, J. Basanavičiaus g.
Saugoma teritorija Ne
Kultūros paveldo statinys Ne
Kultūros paveldo objekto teritorija Ne
Kultūros paveldo vietovė Ne
Kultūros paveldo objekto apsaugos zona Ne
Kultūros paveldo vietovės apsaugos zona Ne
Kitų statinių (objektų) apsaugos zona (-os) Ne
Kitos sklypui (teritorijai) taikomos specialiosios žemės naudojimo sąlygos Ne

STATINIUI NUSTATYTI SPECIALIEJI ARCHITEKTŪROS REIKALAVIMAI

1. Žemės sklypo tvarkymas (Apželdinimo, aptvėrimo, reljefo formavimo principai, žaidimų ir kitos aikštelės, automobilių stovėjimo vietos ir kiti reikalavimai) Spręsti paviršinių nuotekų surinkimą ir nuvedimą nuo takų dangų ir sklypų žalių teritorijų. Nurodyti projektuojamų takų dangų konstrukcijas, vejas, želdinius (kertamus ir sodinamus), aplinkotvarkos elementus, atlikti esamų želdinių vertinimą (pagal savivaldybės turimą želdinių inventorizaciją). Pateikti rekonstruojamų takų esamos būklės įvertinimą. Statinio projektas turi atitikti universalaus dizaino, aplinkos ir asmenų su negalia poreikių tenkinimo reikalavimus, nustatomus normatyviniuose statybos techniniuose, statinio saugos ir paskirties dokumentuose. Projekto sprendiniai turi nepažeisti trečiųjų asmenų interesų ir teisėtų lūkesčių.

2. Statinių statybos linijos nustatymas pagal gatvių (kelių) raudonąsias linijas Nėra

3. Pastate galimos kitos atskirais nekilnojamojo turto kadastro objektais suformuotų patalpų paskirties grupės nei ta, kuriai priskirtas pastatas (jeigu prašyme išduoti specialiuosius reikalavimus nurodyta, kad pastatas planuojamas mišrus (polifunkcinis) ir nurodytos pastate pageidaujamos formuoti skirtingos nei pastato patalpų paskirties grupės, iš pageidaujamų surašomos tik kurios atitinka žemiausio teritorijai taikomo kompleksinio teritorijų planavimo dokumento sprendiniuose suplanuotų (galimų) žemės naudojimo būdų turinį) Nėra

4. Leistinas statinio (-ių) aukštis metrais nuo žemės paviršiaus (pastatų, priklausinių), leidžiamoji statinio (statinių) aukščio altitudė, aukštų skaičius Nėra

5. Leistinas žemės sklypo užstatymo tankis Nėra

6. Leistinas žemės sklypo užstatymo intensyvumas ar užstatymo tūrio rodiklis (pramonės ir sandėliavimo objektų ir (ar) inžinerinės infrastruktūros teritorijose) Nėra

7. Leistinas užstatymo tipas Nėra

8. Priklausomųjų želdynų ir želdinių dalys žemės sklype (procentais) Nėra

9. Statinio (-ių) išdėstymas žemės sklype gretimų sklypų atžvilgiu Inžinerinių statinių statyba, rekonstravimas ar remontas neturi daryti neleistino poveikio kaimyniniam žemės sklypui ir jame esantiems statiniams.

10. Savivaldybės tarybos sprendimu pripažintų architektūriniu, urbanistiniu, valstybiniu ar viešojo intereso požiūriu reikšmingų objektų architektūrinių konkursų rengimo privalomumas Nėra

11. Visuomenės informavimo apie numatomą statinio (statinių grupės) projektavimą privalomumas Visuomenė informuojama STR 1.04.04:2017 „Statinio projektavimas, projekto ekspertizė“ VIII skyriuje nustatyta tvarka.

12. Savivaldybės architektūros kokybės vertinimo metodikos taikymo gairių, patvirtintų savivaldybės tarybos sprendimu, kriterijai Nėra

13. Kiti reikalavimai 1. Jeigu žemės sklype (teritorijoje), kurio nuosavybės teise ar kita valdymo ir naudojimo teise nevaldo statytojas, numatoma vykdyti statybos darbus arba statinius statyti ar rekonstruoti mažesniais negu norminiai atstumais iki gretimo sklypo ribos, taip pat, jeigu kitą žemės sklypą (teritoriją) numatoma laikinai naudoti statybos metu, – pateikti sutartis, sutikimus ar susitarimus su šio žemės sklypo (teritorijos) savininku, valdytoju ar servituto nustatymą patvirtinančius dokumentus (statant inžinerinius statinius). Jeigu reikia sutarties ar susitarimo su valstybinės žemės patikėtiniu ar jo sutikimo, valstybinės žemės patikėtinis jį teikia Žemės įstatymo 34 straipsnio 1 dalyje nustatyta tvarka. 2. Pateikti žemės sklypo savininko, valstybinės ar savivaldybės žemės patikėtinio sutikimą dėl Specialiųjų žemės naudojimo sąlygų įstatyme nurodytų teritorijų, kuriose taikomos specialiosios žemės naudojimo sąlygos, registravimo Nekilnojamojo turto registre, kai šiam sklypui dėl statytojo žemės sklype numatomos vykdyti ar vykdomos ūkinės veiklos šios teritorijos turi būti nustatytos, arba valstybinės ar savivaldybės žemės patikėtinio rašytinis sutikimas, kai dėl šios veiklos atsiranda apribojimų valstybinėje ar savivaldybės žemėje. Jeigu reikia valstybinės žemės patikėtinio sutikimo, valstybinės žemės patikėtinis jį teikia Žemės įstatymo 34 straipsnio 1 dalyje nustatyta tvarka.

Pavadinimas Šaligatvis (pėsčiųjų takas), Būsimas pavadinimas Pėsčiųjų ir dviračių takas
Statybos metai 1972
Statybos rūšis Statinio rekonstravimas
Statinio paskirtis Gatvių
Inžinerinio statinio paskirties grupė Susisiekimo komunikacijų statiniai
Kategorija Nesudėtingasis
Unikalus Nr. 4400-4680-8837
Žemės sklypo (-ų) kad. Nr., Žemės sklypo (-ų) unikalus Nr. Nėra, Nėra
Valstybinės žemės sklypas Taip
Adresas (-ai)*(jei suteiktas)* Utena, J. Basanavičiaus g.
Saugoma teritorija Ne
Kultūros paveldo statinys Ne
Kultūros paveldo objekto teritorija Ne
Kultūros paveldo vietovė Ne
Kultūros paveldo objekto apsaugos zona Ne
Kultūros paveldo vietovės apsaugos zona Ne
Kitų statinių (objektų) apsaugos zona (-os) Ne
Kitos sklypui (teritorijai) taikomos specialiosios žemės naudojimo sąlygos Ne

STATINIUI NUSTATYTI SPECIALIEJI ARCHITEKTŪROS REIKALAVIMAI

1. Žemės sklypo tvarkymas (Apželdinimo, aptvėrimo, reljefo formavimo principai, žaidimų ir kitos aikštelės, automobilių stovėjimo vietos ir kiti reikalavimai) Spręsti paviršinių nuotekų surinkimą ir nuvedimą nuo takų dangų ir sklypų žalių teritorijų. Nurodyti projektuojamų takų dangų konstrukcijas, vejas, želdinius (kertamus ir sodinamus), aplinkotvarkos elementus, atlikti esamų želdinių vertinimą (pagal savivaldybės turimą želdinių inventorizaciją). Pateikti rekonstruojamų takų esamos būklės įvertinimą. Statinio projektas turi atitikti universalaus dizaino, aplinkos ir asmenų su negalia poreikių tenkinimo reikalavimus, nustatomus normatyviniuose statybos techniniuose, statinio saugos ir paskirties dokumentuose. Projekto sprendiniai turi nepažeisti trečiųjų asmenų interesų ir teisėtų lūkesčių.

2. Statinių statybos linijos nustatymas pagal gatvių (kelių) raudonąsias linijas Nėra

3. Pastate galimos kitos atskirais nekilnojamojo turto kadastro objektais suformuotų patalpų paskirties grupės nei ta, kuriai priskirtas pastatas (jeigu prašyme išduoti specialiuosius reikalavimus nurodyta, kad pastatas planuojamas mišrus (polifunkcinis) ir nurodytos pastate pageidaujamos formuoti skirtingos nei pastato patalpų paskirties grupės, iš pageidaujamų surašomos tik kurios atitinka žemiausio teritorijai taikomo kompleksinio teritorijų planavimo dokumento sprendiniuose suplanuotų (galimų) žemės naudojimo būdų turinį) Nėra

4. Leistinas statinio (-ių) aukštis metrais nuo žemės paviršiaus (pastatų, priklausinių), leidžiamoji statinio (statinių) aukščio altitudė, aukštų skaičius Nėra

5. Leistinas žemės sklypo užstatymo tankis Nėra

6. Leistinas žemės sklypo užstatymo intensyvumas ar užstatymo tūrio rodiklis (pramonės ir sandėliavimo objektų ir (ar) inžinerinės infrastruktūros teritorijose) Nėra

7. Leistinas užstatymo tipas Nėra

8. Priklausomųjų želdynų ir želdinių dalys žemės sklype (procentais) Nėra

9. Statinio (-ių) išdėstymas žemės sklype gretimų sklypų atžvilgiu Inžinerinių statinių statyba, rekonstravimas ar remontas neturi daryti neleistino poveikio kaimyniniam žemės sklypui ir jame esantiems statiniams.

10. Savivaldybės tarybos sprendimu pripažintų architektūriniu, urbanistiniu, valstybiniu ar viešojo intereso požiūriu reikšmingų objektų architektūrinių konkursų rengimo privalomumas Nėra

11. Visuomenės informavimo apie numatomą statinio (statinių grupės) projektavimą privalomumas Visuomenė informuojama STR 1.04.04:2017 „Statinio projektavimas, projekto ekspertizė“ VIII skyriuje nustatyta tvarka.

12. Savivaldybės architektūros kokybės vertinimo metodikos taikymo gairių, patvirtintų savivaldybės tarybos sprendimu, kriterijai Nėra

13. Kiti reikalavimai 1. Jeigu žemės sklype (teritorijoje), kurio nuosavybės teise ar kita valdymo ir naudojimo teise nevaldo statytojas, numatoma vykdyti statybos darbus arba statinius statyti ar rekonstruoti mažesniais negu norminiai atstumais iki gretimo sklypo ribos, taip pat, jeigu kitą žemės sklypą (teritoriją) numatoma laikinai naudoti statybos metu, – pateikti sutartis, sutikimus ar susitarimus su šio žemės sklypo (teritorijos) savininku, valdytoju ar servituto nustatymą patvirtinančius dokumentus (statant inžinerinius statinius). Jeigu reikia sutarties ar susitarimo su valstybinės žemės patikėtiniu ar jo sutikimo, valstybinės žemės patikėtinis jį teikia Žemės įstatymo 34 straipsnio 1 dalyje nustatyta tvarka. 2. Pateikti žemės sklypo savininko, valstybinės ar savivaldybės žemės patikėtinio sutikimą dėl Specialiųjų žemės naudojimo sąlygų įstatyme nurodytų teritorijų, kuriose taikomos specialiosios žemės naudojimo sąlygos, registravimo Nekilnojamojo turto registre, kai šiam sklypui dėl statytojo žemės sklype numatomos vykdyti ar vykdomos ūkinės veiklos šios teritorijos turi būti nustatytos, arba valstybinės ar savivaldybės žemės patikėtinio rašytinis sutikimas, kai dėl šios veiklos atsiranda apribojimų valstybinėje ar savivaldybės žemėje. Jeigu reikia valstybinės žemės patikėtinio sutikimo, valstybinės žemės patikėtinis jį teikia Žemės įstatymo 34 straipsnio 1 dalyje nustatyta tvarka.

Pavadinimas Šaligatvis, Būsimas pavadinimas Pėsčiųjų ir dviračių takas
Statybos metai 1967
Statybos rūšis Statinio rekonstravimas
Statinio paskirtis Kitos paskirties Būsima statinio paskirtis Gatvių
Inžinerinio statinio paskirties grupė Kiti inžineriniai statiniai Būsima inžinerinio statinio paskirties grupė Susisiekimo komunikacijų statiniai
Kategorija Nesudėtingasis
Unikalus Nr. 4400-5511-3056
Žemės sklypo (-ų) kad. Nr., Žemės sklypo (-ų) unikalus Nr. Nėra, Nėra; 8270/0007:126, 8270-0007-0126
Valstybinės žemės sklypas Taip
Adresas (-ai)*(jei suteiktas)* Utena, J. Basanavičiaus g.
Saugoma teritorija Ne
Kultūros paveldo statinys Ne
Kultūros paveldo objekto teritorija Ne
Kultūros paveldo vietovė Ne
Kultūros paveldo objekto apsaugos zona Ne
Kultūros paveldo vietovės apsaugos zona Ne
Kitų statinių (objektų) apsaugos zona (-os) Ne
Kitos sklypui (teritorijai) taikomos specialiosios žemės naudojimo sąlygos Ne

STATINIUI NUSTATYTI SPECIALIEJI ARCHITEKTŪROS REIKALAVIMAI

1. Žemės sklypo tvarkymas (Apželdinimo, aptvėrimo, reljefo formavimo principai, žaidimų ir kitos aikštelės, automobilių stovėjimo vietos ir kiti reikalavimai) Spręsti paviršinių nuotekų surinkimą ir nuvedimą nuo takų dangų ir sklypų žalių teritorijų. Nurodyti projektuojamų takų dangų konstrukcijas, vejas, želdinius (kertamus ir sodinamus),

aplinkotvarkos elementus, atlikti esamų želdinių vertinimą (pagal savivaldybės turimą želdinių inventorizaciją). Pateikti rekonstruojamų takų esamos būklės įvertinimą. Statinio projektas turi atitikti universalaus dizaino, aplinkos ir asmenų su negalia poreikių tenkinimo reikalavimus, nustatomus normatyviniuose statybos techniniuose, statinio saugos ir paskirties dokumentuose. Projekto sprendiniai turi nepažeisti trečiųjų asmenų interesų ir teisėtų lūkesčių.

2. Statinių statybos linijos nustatymas pagal gatvių (kelių) raudonąsias linijas Nėra

3. Pastate galimos kitos atskirais nekilnojamojo turto kadastro objektais suformuotų patalpų paskirties grupės nei ta, kuriai priskirtas pastatas (jeigu prašyme išduoti specialiuosius reikalavimus nurodyta, kad pastatas planuojamas mišrus (polifunkcinis) ir nurodytos pastate pageidaujamos formuoti skirtingos nei pastato patalpų paskirties grupės, iš pageidaujamų surašomos tik kurios atitinka žemiausio teritorijai taikomo kompleksinio teritorijų planavimo dokumento sprendiniuose suplanuotų (galimų) žemės naudojimo būdų turinį) Nėra

4. Leistinas statinio (-ių) aukštis metrais nuo žemės paviršiaus (pastatų, priklausinių), leidžiamoji statinio (statinių) aukščio altitudė, aukštų skaičius Nėra

5. Leistinas žemės sklypo užstatymo tankis Nėra

6. Leistinas žemės sklypo užstatymo intensyvumas ar užstatymo tūrio rodiklis (pramonės ir sandėliavimo objektų ir (ar) inžinerinės infrastruktūros teritorijose) Nėra

7. Leistinas užstatymo tipas Nėra

8. Priklausomųjų želdynų ir želdinių dalys žemės sklype (procentais) Nėra

9. Statinio (-ių) išdėstymas žemės sklype gretimų sklypų atžvilgiu Inžinerinių statinių statyba, rekonstravimas ar remontas neturi daryti neleistino poveikio kaimyniniam žemės sklypui ir jame esantiems statiniams.

10. Savivaldybės tarybos sprendimu pripažintų architektūriniu, urbanistiniu, valstybiniu ar viešojo intereso požiūriu reikšmingų objektų architektūrinių konkursų rengimo privalomumas Nėra

11. Visuomenės informavimo apie numatomą statinio (statinių grupės) projektavimą privalomumas Visuomenė informuojama STR 1.04.04:2017 „Statinio projektavimas, projekto ekspertizė“ VIII skyriuje nustatyta tvarka.

12. Savivaldybės architektūros kokybės vertinimo metodikos taikymo gairių, patvirtintų savivaldybės tarybos sprendimu, kriterijai Nėra

13. Kiti reikalavimai 1. Jeigu žemės sklype (teritorijoje), kurio nuosavybės teise ar kita valdymo ir naudojimo teise nevaldo statytojas, numatoma vykdyti statybos darbus arba statinius statyti ar rekonstruoti mažesniais negu norminiai atstumais iki gretimo sklypo ribos, taip pat, jeigu kitą žemės sklypą (teritoriją) numatoma laikinai naudoti statybos metu, – pateikti sutartis, sutikimus ar susitarimus su šio žemės sklypo (teritorijos) savininku, valdytoju ar servituto nustatymą patvirtinančius dokumentus (statant inžinerinius statinius). Jeigu reikia sutarties ar susitarimo su valstybinės žemės patikėtiniu ar jo sutikimo, valstybinės žemės patikėtinis jį teikia Žemės įstatymo 34 straipsnio 1 dalyje nustatyta tvarka. 2. Pateikti žemės sklypo savininko, valstybinės ar savivaldybės žemės patikėtinio sutikimą dėl Specialiųjų žemės naudojimo sąlygų įstatyme nurodytų teritorijų, kuriose taikomos specialiosios žemės naudojimo sąlygos, registravimo Nekilnojamojo turto registre, kai šiam sklypui dėl statytojo žemės sklype numatomos vykdyti ar vykdomos ūkinės veiklos šios teritorijos turi būti nustatytos, arba valstybinės ar savivaldybės žemės patikėtinio rašytinis sutikimas, kai dėl šios veiklos atsiranda apribojimų valstybinėje ar savivaldybės žemėje. Jeigu reikia valstybinės žemės patikėtinio sutikimo, valstybinės žemės patikėtinis jį teikia Žemės įstatymo 34 straipsnio 1 dalyje nustatyta tvarka.

Pavadinimas Šaligatvis, Būsimas pavadinimas Pėsčiųjų ir dviračių takas
Statybos metai 1967
Statybos rūšis Statinio rekonstravimas
Statinio paskirtis Kitos paskirties Būsima statinio paskirtis Gatvių
Inžinerinio statinio paskirties grupė Kiti inžineriniai statiniai Būsima inžinerinio statinio paskirties grupė Susisiekimo komunikacijų statiniai
Kategorija Nesudėtingasis
Unikalus Nr. 4400-5511-3090

Žemės sklypo (-ų) kad. Nr., Žemės sklypo (-ų) unikalus Nr. 8270/0007:8, 8270-0007-0008; 8270/0007:99, 8270-0007-0099; Nėra, Nėra
Valstybinės žemės sklypas Taip
Adresas (-ai)*(jei suteiktas)* Utena, J. Basanavičiaus g.
Saugoma teritorija Ne
Kultūros paveldo statinys Ne
Kultūros paveldo objekto teritorija Ne
Kultūros paveldo vietovė Ne
Kultūros paveldo objekto apsaugos zona Ne
Kultūros paveldo vietovės apsaugos zona Ne
Kitų statinių (objektų) apsaugos zona (-os) Ne
Kitos sklypui (teritorijai) taikomos specialiosios žemės naudojimo sąlygos Ne

STATINIUI NUSTATYTI SPECIALIEJI ARCHITEKTŪROS REIKALAVIMAI

1. Žemės sklypo tvarkymas (Apželdinimo, aptvėrimo, reljefo formavimo principai, žaidimų ir kitos aikštelės, automobilių stovėjimo vietos ir kiti reikalavimai) Spręsti paviršinių nuotekų surinkimą ir nuvedimą nuo takų dangų ir sklypų žalių teritorijų. Nurodyti projektuojamų takų dangų konstrukcijas, vejas, želdinius (kertamus ir sodinamus), aplinkotvarkos elementus, atlikti esamų želdinių vertinimą (pagal savivaldybės turimą želdinių inventorizaciją). Pateikti rekonstruojamų takų esamos būklės įvertinimą. Statinio projektas turi atitikti universalaus dizaino, aplinkos ir asmenų su negalia poreikių tenkinimo reikalavimus, nustatomus normatyviniuose statybos techniniuose, statinio saugos ir paskirties dokumentuose. Projekto sprendiniai turi nepažeisti trečiųjų asmenų interesų ir teisėtų lūkesčių.

2. Statinių statybos linijos nustatymas pagal gatvių (kelių) raudonąsias linijas Nėra

3. Pastate galimos kitos atskirais nekilnojamojo turto kadastro objektais suformuotų patalpų paskirties grupės nei ta, kuriai priskirtas pastatas (jeigu prašyme išduoti specialiuosius reikalavimus nurodyta, kad pastatas planuojamas mišrus (polifunkcinis) ir nurodytos pastate pageidaujamos formuoti skirtingos nei pastato patalpų paskirties grupės, iš pageidaujamų surašomos tik kurios atitinka žemiausio teritorijai taikomo kompleksinio teritorijų planavimo dokumento sprendiniuose suplanuotų (galimų) žemės naudojimo būdų turinį) Nėra

4. Leistinas statinio (-ių) aukštis metrais nuo žemės paviršiaus (pastatų, priklausinių), leidžiamoji statinio (statinių) aukščio altitudė, aukštų skaičius Nėra

5. Leistinas žemės sklypo užstatymo tankis Nėra

6. Leistinas žemės sklypo užstatymo intensyvumas ar užstatymo tūrio rodiklis (pramonės ir sandėliavimo objektų ir (ar) inžinerinės infrastruktūros teritorijose) Nėra

7. Leistinas užstatymo tipas Nėra

8. Priklausomųjų želdynų ir želdinių dalys žemės sklype (procentais) Nėra

9. Statinio (-ių) išdėstymas žemės sklype gretimų sklypų atžvilgiu Inžinerinių statinių statyba, rekonstravimas ar remontas neturi daryti neleistino poveikio kaimyniniam žemės sklypui ir jame esantiems statiniams.

10. Savivaldybės tarybos sprendimu pripažintų architektūriniu, urbanistiniu, valstybiniu ar viešojo intereso požiūriu reikšmingų objektų architektūrinių konkursų rengimo privalomumas Nėra

11. Visuomenės informavimo apie numatomą statinio (statinių grupės) projektavimą privalomumas Visuomenė informuojama STR 1.04.04:2017 „Statinio projektavimas, projekto ekspertizė“ VIII skyriuje nustatyta tvarka.

12. Savivaldybės architektūros kokybės vertinimo metodikos taikymo gairių, patvirtintų savivaldybės tarybos sprendimu, kriterijai Nėra

13. Kiti reikalavimai 1. Jeigu žemės sklype (teritorijoje), kurio nuosavybės teise ar kita valdymo ir naudojimo teise nevaldo statytojas, numatoma vykdyti statybos darbus arba statinius statyti ar rekonstruoti mažesniais negu norminiai atstumais iki gretimo sklypo ribos, taip pat, jeigu kitą žemės sklypą (teritoriją) numatoma laikinai naudoti statybos metu, – pateikti sutartis, sutikimus ar susitarimus su šio žemės sklypo (teritorijos) savininku, valdytoju ar servituto

nustatymą patvirtinančius dokumentus (statant inžinerinius statinius). Jeigu reikia sutarties ar susitarimo su valstybinės žemės patikėtiniu ar jo sutikimo, valstybinės žemės patikėtinis jį teikia Žemės įstatymo 34 straipsnio 1 dalyje nustatyta tvarka. 2. Pateikti žemės sklypo savininko, valstybinės ar savivaldybės žemės patikėtinio sutikimą dėl Specialiųjų žemės naudojimo sąlygų įstatyme nurodytų teritorijų, kuriose taikomos specialiosios žemės naudojimo sąlygos, registravimo Nekilnojamojo turto registre, kai šiam sklypui dėl statytojo žemės sklype numatomos vykdyti ar vykdomos ūkinės veiklos šios teritorijos turi būti nustatytos, arba valstybinės ar savivaldybės žemės patikėtinio rašytinis sutikimas, kai dėl šios veiklos atsiranda apribojimų valstybinėje ar savivaldybės žemėje. Jeigu reikia valstybinės žemės patikėtinio sutikimo, valstybinės žemės patikėtinis jį teikia Žemės įstatymo 34 straipsnio 1 dalyje nustatyta tvarka.

Pavadinimas Šaligatvis, Būsimas pavadinimas Pėsčiųjų ir dviračių takas
Statybos metai 1958
Statybos rūšis Statinio rekonstravimas
Statinio paskirtis Kitos paskirties Būsima statinio paskirtis Gatvių
Inžinerinio statinio paskirties grupė Kiti inžineriniai statiniai Būsima inžinerinio statinio paskirties grupė Susisiekimo komunikacijų statiniai
Kategorija Nesudėtingasis
Unikalus Nr. 4400-5511-2762
Žemės sklypo (-ų) kad. Nr., Žemės sklypo (-ų) unikalus Nr. Nėra, Nėra; 8270/0006:120, 8270-0006-0120
Valstybinės žemės sklypas Taip
Adresas (-ai)*(jei suteiktas)* Utena, J. Basanavičiaus g.
Saugoma teritorija Ne
Kultūros paveldo statinys Ne
Kultūros paveldo objekto teritorija Ne
Kultūros paveldo vietovė Ne
Kultūros paveldo objekto apsaugos zona Ne
Kultūros paveldo vietovės apsaugos zona Ne
Kitų statinių (objektų) apsaugos zona (-os) Ne
Kitos sklypui (teritorijai) taikomos specialiosios žemės naudojimo sąlygos Ne

STATINIUI NUSTATYTI SPECIALIEJI ARCHITEKTŪROS REIKALAVIMAI

1. Žemės sklypo tvarkymas (Apželdinimo, aptvėrimo, reljefo formavimo principai, žaidimų ir kitos aikštelės, automobilių stovėjimo vietos ir kiti reikalavimai) Spręsti paviršinių nuotekų surinkimą ir nuvedimą nuo takų dangų ir sklypų žalių teritorijų. Nurodyti projektuojamų takų dangų konstrukcijas, vejas, želdinius (kertamus ir sodinamus), aplinkotvarkos elementus, atlikti esamų želdinių vertinimą (pagal savivaldybės turimą želdinių inventorizaciją). Pateikti rekonstruojamų takų esamos būklės įvertinimą. Statinio projektas turi atitikti universalaus dizaino, aplinkos ir asmenų su negalia poreikių tenkinimo reikalavimus, nustatomus normatyviniuose statybos techniniuose, statinio saugos ir paskirties dokumentuose. Projekto sprendiniai turi nepažeisti trečiųjų asmenų interesų ir teisėtų lūkesčių.

2. Statinių statybos linijos nustatymas pagal gatvių (kelių) raudonąsias linijas Nėra

3. Pastate galimos kitos atskirais nekilnojamojo turto kadastro objektais suformuotų patalpų paskirties grupės nei ta, kuriai priskirtas pastatas (jeigu prašyme išduoti specialiuosius reikalavimus nurodyta, kad pastatas planuojamas mišrus (polifunkcinis) ir nurodytos pastate pageidaujamos formuoti skirtingos nei pastato patalpų paskirties grupės, iš pageidaujamų surašomos tik kurios atitinka žemiausio teritorijai taikomo kompleksinio teritorijų planavimo dokumento sprendiniuose suplanuotų (galimų) žemės naudojimo būdų turinį) Nėra

4. Leistinas statinio (-ių) aukštis metrais nuo žemės paviršiaus (pastatų, priklausinių), leidžiamoji statinio (statinių) aukščio altitudė, aukštų skaičius Nėra

5. Leistinas žemės sklypo užstatymo tankis Nėra

6. Leistinas žemės sklypo užstatymo intensyvumas ar užstatymo tūrio rodiklis (pramonės ir sandėliavimo objektų ir (ar) inžinerinės infrastruktūros teritorijose) Nėra

7. Leistinas užstatymo tipas Nėra

8. Priklausomųjų želdynų ir želdinių dalys žemės sklype (procentais) Nėra

9. Statinio (-ių) išdėstymas žemės sklype gretimų sklypų atžvilgiu Inžinerinių statinių statyba, rekonstravimas ar remontas neturi daryti neleistino poveikio kaimyniniam žemės sklypui ir jame esantiems statiniams.

10. Savivaldybės tarybos sprendimu pripažintų architektūriniu, urbanistiniu, valstybiniu ar viešojo intereso požiūriu reikšmingų objektų architektūrinių konkursų rengimo privalomumas Nėra

11. Visuomenės informavimo apie numatomą statinio (statinių grupės) projektavimą privalomumas Visuomenė informuojama STR 1.04.04:2017 „Statinio projektavimas, projekto ekspertizė“ VIII skyriuje nustatyta tvarka.

12. Savivaldybės architektūros kokybės vertinimo metodikos taikymo gairių, patvirtintų savivaldybės tarybos sprendimu, kriterijai Nėra

13. Kiti reikalavimai 1. Jeigu žemės sklype (teritorijoje), kurio nuosavybės teise ar kita valdymo ir naudojimo teise nevaldo statytojas, numatoma vykdyti statybos darbus arba statinius statyti ar rekonstruoti mažesniais negu norminiai atstumais iki gretimo sklypo ribos, taip pat, jeigu kitą žemės sklypą (teritoriją) numatoma laikinai naudoti statybos metu, – pateikti sutartis, sutikimus ar susitarimus su šio žemės sklypo (teritorijos) savininku, valdytoju ar servituto nustatymą patvirtinančius dokumentus (statant inžinerinius statinius). Jeigu reikia sutarties ar susitarimo su valstybinės žemės patikėtiniu ar jo sutikimo, valstybinės žemės patikėtinis jį teikia Žemės įstatymo 34 straipsnio 1 dalyje nustatyta tvarka. 2. Pateikti žemės sklypo savininko, valstybinės ar savivaldybės žemės patikėtinio sutikimą dėl Specialiųjų žemės naudojimo sąlygų įstatyme nurodytų teritorijų, kuriose taikomos specialiosios žemės naudojimo sąlygos, registravimo Nekilnojamojo turto registre, kai šiam sklypui dėl statytojo žemės sklype numatomos vykdyti ar vykdomos ūkinės veiklos šios teritorijos turi būti nustatytos, arba valstybinės ar savivaldybės žemės patikėtinio rašytinis sutikimas, kai dėl šios veiklos atsiranda apribojimų valstybinėje ar savivaldybės žemėje. Jeigu reikia valstybinės žemės patikėtinio sutikimo, valstybinės žemės patikėtinis jį teikia Žemės įstatymo 34 straipsnio 1 dalyje nustatyta tvarka.

Pavadinimas Šaligatvis, Būsimas pavadinimas Pėsčiųjų ir dviračių takas
Statybos metai 1958
Statybos rūšis Statinio rekonstravimas
Statinio paskirtis Kitos paskirties Būsima statinio paskirtis Gatvių
Inžinerinio statinio paskirties grupė Kiti inžineriniai statiniai Būsima inžinerinio statinio paskirties grupė Susisiekimo komunikacijų statiniai
Kategorija Nesudėtingasis
Unikalus Nr. 4400-5511-3123
Žemės sklypo (-ų) kad. Nr., Žemės sklypo (-ų) unikalus Nr. Nėra, Nėra
Valstybinės žemės sklypas Taip
Adresas (-ai)*(jei suteiktas)* Utena, J. Basanavičiaus g.
Saugoma teritorija Ne
Kultūros paveldo statinys Ne
Kultūros paveldo objekto teritorija Ne
Kultūros paveldo vietovė Ne
Kultūros paveldo objekto apsaugos zona Ne
Kultūros paveldo vietovės apsaugos zona Ne
Kitų statinių (objektų) apsaugos zona (-os) Ne
Kitos sklypui (teritorijai) taikomos specialiosios žemės naudojimo sąlygos Ne

STATINIUI NUSTATYTI SPECIALIEJI ARCHITEKTŪROS REIKALAVIMAI

1. Žemės sklypo tvarkymas (Apželdinimo, aptvėrimo, reljefo formavimo principai, žaidimų ir kitos aikštelės, automobilių stovėjimo vietos ir kiti reikalavimai) Spręsti paviršinių nuotekų surinkimą ir nuvedimą nuo takų dangų ir sklypų žalių teritorijų. Nurodyti projektuojamų takų dangų konstrukcijas, vejas, želdinius (kertamus ir sodinamus), aplinkotvarkos elementus, atlikti esamų želdinių vertinimą (pagal savivaldybės turimą želdinių inventorizaciją). Pateikti rekonstruojamų takų esamos būklės įvertinimą. Statinio projektas turi atitikti universalaus dizaino, aplinkos ir asmenų su negalia poreikių tenkinimo reikalavimus, nustatomus normatyviniuose statybos techniniuose, statinio saugos ir paskirties dokumentuose. Projekto sprendiniai turi nepažeisti trečiųjų asmenų interesų ir teisėtų lūkesčių.

2. Statinių statybos linijos nustatymas pagal gatvių (kelių) raudonąsias linijas Nėra

3. Pastate galimos kitos atskirais nekilnojamojo turto kadastro objektais suformuotų patalpų paskirties grupės nei ta, kuriai priskirtas pastatas (jeigu prašyme išduoti specialiuosius reikalavimus nurodyta, kad pastatas

planuojamas mišrus (polifunkcinis) ir nurodytos pastate pageidaujamos formuoti skirtingos nei pastato patalpų paskirties grupės, iš pageidaujamų surašomos tik kurios atitinka žemiausio teritorijai taikomo kompleksinio teritorijų planavimo dokumento sprendiniuose suplanuotų (galimų) žemės naudojimo būdų turinį) Nėra

4. Leistinas statinio (-ių) aukštis metrais nuo žemės paviršiaus (pastatų, priklausinių), leidžiamoji statinio (statinių) aukščio altitudė, aukštų skaičius Nėra

5. Leistinas žemės sklypo užstatymo tankis Nėra

6. Leistinas žemės sklypo užstatymo intensyvumas ar užstatymo tūrio rodiklis (pramonės ir sandėliavimo objektų ir (ar) inžinerinės infrastruktūros teritorijose) Nėra

7. Leistinas užstatymo tipas Nėra

8. Priklausomųjų želdynų ir želdinių dalys žemės sklype (procentais) Nėra

9. Statinio (-ių) išdėstymas žemės sklype gretimų sklypų atžvilgiu Inžinerinių statinių statyba, rekonstravimas ar remontas neturi daryti neleistino poveikio kaimyniniam žemės sklypui ir jame esantiems statiniams.

10. Savivaldybės tarybos sprendimu pripažintų architektūriniu, urbanistiniu, valstybiniu ar viešojo intereso požiūriu reikšmingų objektų architektūrinių konkursų rengimo privalomumas Nėra

11. Visuomenės informavimo apie numatomą statinio (statinių grupės) projektavimą privalomumas Visuomenė informuojama STR 1.04.04:2017 „Statinio projektavimas, projekto ekspertizė“ VIII skyriuje nustatyta tvarka.

12. Savivaldybės architektūros kokybės vertinimo metodikos taikymo gairių, patvirtintų savivaldybės tarybos sprendimu, kriterijai Nėra

13. Kiti reikalavimai 1. Jeigu žemės sklype (teritorijoje), kurio nuosavybės teise ar kita valdymo ir naudojimo teise nevaldo statytojas, numatoma vykdyti statybos darbus arba statinius statyti ar rekonstruoti mažesniais negu norminiai atstumais iki gretimo sklypo ribos, taip pat, jeigu kitą žemės sklypą (teritoriją) numatoma laikinai naudoti statybos metu, – pateikti sutartis, sutikimus ar susitarimus su šio žemės sklypo (teritorijos) savininku, valdytoju ar servituto nustatymą patvirtinančius dokumentus (statant inžinerinius statinius). Jeigu reikia sutarties ar susitarimo su valstybinės žemės patikėtiniu ar jo sutikimo, valstybinės žemės patikėtinis jį teikia Žemės įstatymo 34 straipsnio 1 dalyje nustatyta tvarka. 2. Pateikti žemės sklypo savininko, valstybinės ar savivaldybės žemės patikėtinio sutikimą dėl Specialiųjų žemės naudojimo sąlygų įstatyme nurodytų teritorijų, kuriose taikomos specialiosios žemės naudojimo sąlygos, registravimo Nekilnojamojo turto registre, kai šiam sklypui dėl statytojo žemės sklype numatomos vykdyti ar vykdomos ūkinės veiklos šios teritorijos turi būti nustatytos, arba valstybinės ar savivaldybės žemės patikėtinio rašytinis sutikimas, kai dėl šios veiklos atsiranda apribojimų valstybinėje ar savivaldybės žemėje. Jeigu reikia valstybinės žemės patikėtinio sutikimo, valstybinės žemės patikėtinis jį teikia Žemės įstatymo 34 straipsnio 1 dalyje nustatyta tvarka.

Pavadinimas Šaligatvis, Būsimas pavadinimas Pėsčiųjų ir dviračių takas
Statybos metai 1958
Statybos rūšis Statinio rekonstravimas
Statinio paskirtis Kitos paskirties Būsima statinio paskirtis Gatvių
Inžinerinio statinio paskirties grupė Kiti inžineriniai statiniai Būsima inžinerinio statinio paskirties grupė Susisiekimo komunikacijų statiniai
Kategorija Nesudėtingasis
Unikalus Nr. 4400-5511-3134
Žemės sklypo (-ų) kad. Nr., Žemės sklypo (-ų) unikalus Nr. Nėra, Nėra
Valstybinės žemės sklypas Taip
Adresas (-ai)*(jei suteiktas)* Utena, J. Basanavičiaus g.
Saugoma teritorija Ne
Kultūros paveldo statinys Ne
Kultūros paveldo objekto teritorija Ne
Kultūros paveldo vietovė Ne
Kultūros paveldo objekto apsaugos zona Ne
Kultūros paveldo vietovės apsaugos zona Ne
Kitų statinių (objektų) apsaugos zona (-os) Ne

Kitos sklypui (teritorijai) taikomos specialiosios žemės naudojimo sąlygos Ne

STATINIUI NUSTATYTI SPECIALIEJI ARCHITEKTŪROS REIKALAVIMAI

1. Žemės sklypo tvarkymas (Apželdinimo, aptvėrimo, reljefo formavimo principai, žaidimų ir kitos aikštelės, automobilių stovėjimo vietos ir kiti reikalavimai) Spręsti paviršinių nuotekų surinkimą ir nuvedimą nuo takų dangų ir sklypų žalių teritorijų. Nurodyti projektuojamų takų dangų konstrukcijas, vejas, želdinius (kertamus ir sodinamus), aplinkotvarkos elementus, atlikti esamų želdinių vertinimą (pagal savivaldybės turimą želdinių inventorizaciją). Pateikti rekonstruojamų takų esamos būklės įvertinimą. Statinio projektas turi atitikti universalaus dizaino, aplinkos ir asmenų su negalia poreikių tenkinimo reikalavimus, nustatomus normatyviniuose statybos techniniuose, statinio saugos ir paskirties dokumentuose. Projekto sprendiniai turi nepažeisti trečiųjų asmenų interesų ir teisėtų lūkesčių.

2. Statinių statybos linijos nustatymas pagal gatvių (kelių) raudonąsias linijas Nėra

3. Pastate galimos kitos atskirais nekilnojamojo turto kadastro objektais suformuotų patalpų paskirties grupės nei ta, kuriai priskirtas pastatas (jeigu prašyme išduoti specialiuosius reikalavimus nurodyta, kad pastatas planuojamas mišrus (polifunkcinis) ir nurodytos pastate pageidaujamos formuoti skirtingos nei pastato patalpų paskirties grupės, iš pageidaujamų surašomos tik kurios atitinka žemiausio teritorijai taikomo kompleksinio teritorijų planavimo dokumento sprendiniuose suplanuotų (galimų) žemės naudojimo būdų turinį) Nėra

4. Leistinas statinio (-ių) aukštis metrais nuo žemės paviršiaus (pastatų, priklausinių), leidžiamoji statinio (statinių) aukščio altitudė, aukštų skaičius Nėra

5. Leistinas žemės sklypo užstatymo tankis Nėra

6. Leistinas žemės sklypo užstatymo intensyvumas ar užstatymo tūrio rodiklis (pramonės ir sandėliavimo objektų ir (ar) inžinerinės infrastruktūros teritorijose) Nėra

7. Leistinas užstatymo tipas Nėra

8. Priklausomųjų želdynų ir želdinių dalys žemės sklype (procentais) Nėra

9. Statinio (-ių) išdėstymas žemės sklype gretimų sklypų atžvilgiu Inžinerinių statinių statyba, rekonstravimas ar remontas neturi daryti neleistino poveikio kaimyniniam žemės sklypui ir jame esantiems statiniams.

10. Savivaldybės tarybos sprendimu pripažintų architektūriniu, urbanistiniu, valstybiniu ar viešojo intereso požiūriu reikšmingų objektų architektūrinių konkursų rengimo privalomumas Nėra

11. Visuomenės informavimo apie numatomą statinio (statinių grupės) projektavimą privalomumas Visuomenė informuojama STR 1.04.04:2017 „Statinio projektavimas, projekto ekspertizė“ VIII skyriuje nustatyta tvarka.

12. Savivaldybės architektūros kokybės vertinimo metodikos taikymo gairių, patvirtintų savivaldybės tarybos sprendimu, kriterijai Nėra

13. Kiti reikalavimai 1. Jeigu žemės sklype (teritorijoje), kurio nuosavybės teise ar kita valdymo ir naudojimo teise nevaldo statytojas, numatoma vykdyti statybos darbus arba statinius statyti ar rekonstruoti mažesniais negu norminiai atstumais iki gretimo sklypo ribos, taip pat, jeigu kitą žemės sklypą (teritoriją) numatoma laikinai naudoti statybos metu, – pateikti sutartis, sutikimus ar susitarimus su šio žemės sklypo (teritorijos) savininku, valdytoju ar servituto nustatymą patvirtinančius dokumentus (statant inžinerinius statinius). Jeigu reikia sutarties ar susitarimo su valstybinės žemės patikėtiniu ar jo sutikimo, valstybinės žemės patikėtinis jį teikia Žemės įstatymo 34 straipsnio 1 dalyje nustatyta tvarka. 2. Pateikti žemės sklypo savininko, valstybinės ar savivaldybės žemės patikėtinio sutikimą dėl Specialiųjų žemės naudojimo sąlygų įstatyme nurodytų teritorijų, kuriose taikomos specialiosios žemės naudojimo sąlygos, registravimo Nekilnojamojo turto registre, kai šiam sklypui dėl statytojo žemės sklype numatomos vykdyti ar vykdomos ūkinės veiklos šios teritorijos turi būti nustatytos, arba valstybinės ar savivaldybės žemės patikėtinio rašytinis sutikimas, kai dėl šios veiklos atsiranda apribojimų valstybinėje ar savivaldybės žemėje. Jeigu reikia valstybinės žemės patikėtinio sutikimo, valstybinės žemės patikėtinis jį teikia Žemės įstatymo 34 straipsnio 1 dalyje nustatyta tvarka.

Pavadinimas Šaligatvis, Būsimas pavadinimas Pėsčiųjų ir dviračių takas
Statybos metai 1958

Statybos rūšis Statinio rekonstravimas
Statinio paskirtis Kitos paskirties Būsima statinio paskirtis Gatvių
Inžinerinio statinio paskirties grupė Kiti inžineriniai statiniai Būsima inžinerinio statinio paskirties grupė Susisiekimo komunikacijų statiniai
Kategorija Nesudėtingasis
Unikalus Nr. 4400-5511-2970
Žemės sklypo (-ų) kad. Nr., Žemės sklypo (-ų) unikalus Nr. Nėra, Nėra; 8270/0004:160, 8270-0004-0160; 8270/0004:303, 4400-6865-4415; 8270/0004:300, 4400-6862-1623
Valstybinės žemės sklypas Taip
Adresas (-ai)*(jei suteiktas)* Utena, J. Basanavičiaus g.
Saugoma teritorija Ne
Kultūros paveldo statinys Ne
Kultūros paveldo objekto teritorija Taip, Utenos pašto stoties statinių kompleksas (25111)
Kultūros paveldo vietovė Ne
Kultūros paveldo objekto apsaugos zona Taip, Utenos pašto stoties statinių kompleksas (25111)
Kultūros paveldo vietovės apsaugos zona Ne
Kitų statinių (objektų) apsaugos zona (-os) Ne
Kitos sklypui (teritorijai) taikomos specialiosios žemės naudojimo sąlygos Ne

STATINIUI NUSTATYTI SPECIALIEJI ARCHITEKTŪROS REIKALAVIMAI

1. Žemės sklypo tvarkymas (Apželdinimo, aptvėrimo, reljefo formavimo principai, žaidimų ir kitos aikštelės, automobilių stovėjimo vietos ir kiti reikalavimai) Spręsti paviršinių nuotekų surinkimą ir nuvedimą nuo takų dangų ir sklypų žalių teritorijų. Nurodyti projektuojamų takų dangų konstrukcijas, vejas, želdinius (kertamus ir sodinamus), aplinkotvarkos elementus, atlikti esamų želdinių vertinimą (pagal savivaldybės turimą želdinių inventorizaciją). Pateikti rekonstruojamų takų esamos būklės įvertinimą. Statinio projektas turi atitikti universalaus dizaino, aplinkos ir asmenų su negalia poreikių tenkinimo reikalavimus, nustatomus normatyviniuose statybos techniniuose, statinio saugos ir paskirties dokumentuose. Projekto sprendiniai turi nepažeisti trečiųjų asmenų interesų ir teisėtų lūkesčių.

2. Statinių statybos linijos nustatymas pagal gatvių (kelių) raudonąsias linijas Nėra

3. Pastate galimos kitos atskirais nekilnojamojo turto kadastro objektais suformuotų patalpų paskirties grupės nei ta, kuriai priskirtas pastatas (jeigu prašyme išduoti specialiuosius reikalavimus nurodyta, kad pastatas planuojamas mišrus (polifunkcinis) ir nurodytos pastate pageidaujamos formuoti skirtingos nei pastato patalpų paskirties grupės, iš pageidaujamų surašomos tik kurios atitinka žemiausio teritorijai taikomo kompleksinio teritorijų planavimo dokumento sprendiniuose suplanuotų (galimų) žemės naudojimo būdų turinį) Nėra

4. Leistinas statinio (-ių) aukštis metrais nuo žemės paviršiaus (pastatų, priklausinių), leidžiamoji statinio (statinių) aukščio altitudė, aukštų skaičius Nėra

5. Leistinas žemės sklypo užstatymo tankis Nėra

6. Leistinas žemės sklypo užstatymo intensyvumas ar užstatymo tūrio rodiklis (pramonės ir sandėliavimo objektų ir (ar) inžinerinės infrastruktūros teritorijose) Nėra

7. Leistinas užstatymo tipas Nėra

8. Priklausomųjų želdynų ir želdinių dalys žemės sklype (procentais) Nėra

9. Statinio (-ių) išdėstymas žemės sklype gretimų sklypų atžvilgiu Inžinerinių statinių statyba, rekonstravimas ar remontas neturi daryti neleistino poveikio kaimyniniam žemės sklypui ir jame esantiems statiniams.

10. Savivaldybės tarybos sprendimu pripažintų architektūriniu, urbanistiniu, valstybiniu ar viešojo intereso požiūriu reikšmingų objektų architektūrinių konkursų rengimo privalomumas Nėra

11. Visuomenės informavimo apie numatomą statinio (statinių grupės) projektavimą privalomumas Visuomenė informuojama STR 1.04.04:2017 „Statinio projektavimas, projekto ekspertizė“ VIII skyriuje nustatyta tvarka.

12. Savivaldybės architektūros kokybės vertinimo metodikos taikymo gairių, patvirtintų savivaldybės tarybos sprendimu, kriterijai Nėra

13. Kiti reikalavimai 1. Jeigu žemės sklype (teritorijoje), kurio nuosavybės teise ar kita valdymo ir naudojimo teise nevaldo statytojas, numatoma vykdyti statybos darbus arba statinius statyti ar rekonstruoti mažesniais negu norminiai atstumais iki gretimo sklypo ribos, taip pat, jeigu kitą žemės sklypą (teritoriją) numatoma laikinai naudoti statybos metu, – pateikti sutartis, sutikimus ar susitarimus su šio žemės sklypo (teritorijos) savininku, valdytoju ar servituto nustatymą patvirtinančius dokumentus (statant inžinerinius statinius). Jeigu reikia sutarties ar susitarimo su valstybinės žemės patikėtiniu ar jo sutikimo, valstybinės žemės patikėtinis jį teikia Žemės įstatymo 34 straipsnio 1 dalyje nustatyta tvarka. 2. Pateikti žemės sklypo savininko, valstybinės ar savivaldybės žemės patikėtinio sutikimą dėl Specialiųjų žemės naudojimo sąlygų įstatyme nurodytų teritorijų, kuriose taikomos specialiosios žemės naudojimo sąlygos, registravimo Nekilnojamojo turto registre, kai šiam sklypui dėl statytojo žemės sklype numatomos vykdyti ar vykdomos ūkinės veiklos šios teritorijos turi būti nustatytos, arba valstybinės ar savivaldybės žemės patikėtinio rašytinis sutikimas, kai dėl šios veiklos atsiranda apribojimų valstybinėje ar savivaldybės žemėje. Jeigu reikia valstybinės žemės patikėtinio sutikimo, valstybinės žemės patikėtinis jį teikia Žemės įstatymo 34 straipsnio 1 dalyje nustatyta tvarka.

Pavadinimas Šaligatvis, Būsimas pavadinimas Pėsčiųjų ir dviračių takas
Statybos metai 1958
Statybos rūšis Statinio rekonstravimas
Statinio paskirtis Kitos paskirties Būsima statinio paskirtis Gatvių
Inžinerinio statinio paskirties grupė Kiti inžineriniai statiniai Būsima inžinerinio statinio paskirties grupė Susisiekimo komunikacijų statiniai
Kategorija Nesudėtingasis
Unikalus Nr. 4400-5511-2815
Žemės sklypo (-ų) kad. Nr., Žemės sklypo (-ų) unikalus Nr. Nėra, Nėra
Valstybinės žemės sklypas Taip
Adresas (-ai)*(jei suteiktas)* Utena, J. Basanavičiaus g.
Saugoma teritorija Ne
Kultūros paveldo statinys Ne
Kultūros paveldo objekto teritorija Ne
Kultūros paveldo vietovė Ne
Kultūros paveldo objekto apsaugos zona Ne
Kultūros paveldo vietovės apsaugos zona Ne
Kitų statinių (objektų) apsaugos zona (-os) Ne
Kitos sklypui (teritorijai) taikomos specialiosios žemės naudojimo sąlygos Ne

STATINIUI NUSTATYTI SPECIALIEJI ARCHITEKTŪROS REIKALAVIMAI

1. Žemės sklypo tvarkymas (Apželdinimo, aptvėrimo, reljefo formavimo principai, žaidimų ir kitos aikštelės, automobilių stovėjimo vietos ir kiti reikalavimai) Spręsti paviršinių nuotekų surinkimą ir nuvedimą nuo takų dangų ir sklypų žalių teritorijų. Nurodyti projektuojamų takų dangų konstrukcijas, vejas, želdinius (kertamus ir sodinamus), aplinkotvarkos elementus, atlikti esamų želdinių vertinimą (pagal savivaldybės turimą želdinių inventorizaciją). Pateikti rekonstruojamų takų esamos būklės įvertinimą. Statinio projektas turi atitikti universalaus dizaino, aplinkos ir asmenų su negalia poreikių tenkinimo reikalavimus, nustatomus normatyviniuose statybos techniniuose, statinio saugos ir paskirties dokumentuose. Projekto sprendiniai turi nepažeisti trečiųjų asmenų interesų ir teisėtų lūkesčių.

2. Statinių statybos linijos nustatymas pagal gatvių (kelių) raudonąsias linijas Nėra

3. Pastate galimos kitos atskirais nekilnojamojo turto kadastro objektais suformuotų patalpų paskirties grupės nei ta, kuriai priskirtas pastatas (jeigu prašyme išduoti specialiuosius reikalavimus nurodyta, kad pastatas planuojamas mišrus (polifunkcinis) ir nurodytos pastate pageidaujamos formuoti skirtingos nei pastato patalpų paskirties grupės, iš pageidaujamų surašomos tik kurios atitinka žemiausio teritorijai taikomo kompleksinio teritorijų planavimo dokumento sprendiniuose suplanuotų (galimų) žemės naudojimo būdų turinį) Nėra

4. Leistinas statinio (-ių) aukštis metrais nuo žemės paviršiaus (pastatų, priklausinių), leidžiamoji statinio (statinių) aukščio altitudė, aukštų skaičius Nėra

5. Leistinas žemės sklypo užstatymo tankis Nėra

6. Leistinas žemės sklypo užstatymo intensyvumas ar užstatymo tūrio rodiklis (pramonės ir sandėliavimo objektų ir (ar) inžinerinės infrastruktūros teritorijose) Nėra

7. Leistinas užstatymo tipas Nėra

8. Priklausomųjų želdynų ir želdinių dalys žemės sklype (procentais) Nėra

9. Statinio (-ių) išdėstymas žemės sklype gretimų sklypų atžvilgiu Inžinerinių statinių statyba, rekonstravimas ar remontas neturi daryti neleistino poveikio kaimyniniam žemės sklypui ir jame esantiems statiniams.

10. Savivaldybės tarybos sprendimu pripažintų architektūriniu, urbanistiniu, valstybiniu ar viešojo intereso požiūriu reikšmingų objektų architektūrinių konkursų rengimo privalomumas Nėra

11. Visuomenės informavimo apie numatomą statinio (statinių grupės) projektavimą privalomumas Visuomenė informuojama STR 1.04.04:2017 „Statinio projektavimas, projekto ekspertizė“ VIII skyriuje nustatyta tvarka.

12. Savivaldybės architektūros kokybės vertinimo metodikos taikymo gairių, patvirtintų savivaldybės tarybos sprendimu, kriterijai Nėra

13. Kiti reikalavimai 1. Jeigu žemės sklype (teritorijoje), kurio nuosavybės teise ar kita valdymo ir naudojimo teise nevaldo statytojas, numatoma vykdyti statybos darbus arba statinius statyti ar rekonstruoti mažesniais negu norminiai atstumais iki gretimo sklypo ribos, taip pat, jeigu kitą žemės sklypą (teritoriją) numatoma laikinai naudoti statybos metu, – pateikti sutartis, sutikimus ar susitarimus su šio žemės sklypo (teritorijos) savininku, valdytoju ar servituto nustatymą patvirtinančius dokumentus (statant inžinerinius statinius). Jeigu reikia sutarties ar susitarimo su valstybinės žemės patikėtiniu ar jo sutikimo, valstybinės žemės patikėtinis jį teikia Žemės įstatymo 34 straipsnio 1 dalyje nustatyta tvarka. 2. Pateikti žemės sklypo savininko, valstybinės ar savivaldybės žemės patikėtinio sutikimą dėl Specialiųjų žemės naudojimo sąlygų įstatyme nurodytų teritorijų, kuriose taikomos specialiosios žemės naudojimo sąlygos, registravimo Nekilnojamojo turto registre, kai šiam sklypui dėl statytojo žemės sklype numatomos vykdyti ar vykdomos ūkinės veiklos šios teritorijos turi būti nustatytos, arba valstybinės ar savivaldybės žemės patikėtinio rašytinis sutikimas, kai dėl šios veiklos atsiranda apribojimų valstybinėje ar savivaldybės žemėje. Jeigu reikia valstybinės žemės patikėtinio sutikimo, valstybinės žemės patikėtinis jį teikia Žemės įstatymo 34 straipsnio 1 dalyje nustatyta tvarka.

Pavadinimas Šaligatvis, Būsimas pavadinimas Pėsčiųjų ir dviračių takas
Statybos metai 1970
Statybos rūšis Statinio rekonstravimas
Statinio paskirtis Kitos paskirties Būsima statinio paskirtis Gatvių
Inžinerinio statinio paskirties grupė Kiti inžineriniai statiniai Būsima inžinerinio statinio paskirties grupė Susisiekimo komunikacijų statiniai
Kategorija Nesudėtingasis
Unikalus Nr. 4400-5511-2991
Žemės sklypo (-ų) kad. Nr., Žemės sklypo (-ų) unikalus Nr. Nėra, Nėra
Valstybinės žemės sklypas Taip
Adresas (-ai)*(jei suteiktas)* Utena, J. Basanavičiaus g.
Saugoma teritorija Ne
Kultūros paveldo statinys Ne
Kultūros paveldo objekto teritorija Ne
Kultūros paveldo vietovė Ne
Kultūros paveldo objekto apsaugos zona Ne
Kultūros paveldo vietovės apsaugos zona Ne
Kitų statinių (objektų) apsaugos zona (-os) Ne
Kitos sklypui (teritorijai) taikomos specialiosios žemės naudojimo sąlygos Ne

STATINIUI NUSTATYTI SPECIALIEJI ARCHITEKTŪROS REIKALAVIMAI

1. Žemės sklypo tvarkymas (Apželdinimo, aptvėrimo, reljefo formavimo principai, žaidimų ir kitos aikštelės, automobilių stovėjimo vietos ir kiti reikalavimai) Spręsti paviršinių nuotekų surinkimą ir nuvedimą nuo takų dangų ir sklypų žalių teritorijų. Nurodyti projektuojamų takų dangų konstrukcijas, vejas, želdinius (kertamus ir sodinamus), aplinkotvarkos elementus, atlikti esamų želdinių vertinimą (pagal savivaldybės turimą želdinių inventorizaciją). Pateikti rekonstruojamų takų esamos būklės įvertinimą. Statinio projektas turi atitikti universalaus dizaino, aplinkos ir asmenų

su negalia poreikių tenkinimo reikalavimus, nustatomus normatyviniuose statybos techniniuose, statinio saugos ir paskirties dokumentuose. Projekto sprendiniai turi nepažeisti trečiųjų asmenų interesų ir teisėtų lūkesčių.

2. Statinių statybos linijos nustatymas pagal gatvių (kelių) raudonąsias linijas Nėra

3. Pastate galimos kitos atskirais nekilnojamojo turto kadastro objektais suformuotų patalpų paskirties grupės nei ta, kuriai priskirtas pastatas (jeigu prašyme išduoti specialiuosius reikalavimus nurodyta, kad pastatas planuojamas mišrus (polifunkcinis) ir nurodytos pastate pageidaujamos formuoti skirtingos nei pastato patalpų paskirties grupės, iš pageidaujamų surašomos tik kurios atitinka žemiausio teritorijai taikomo kompleksinio teritorijų planavimo dokumento sprendiniuose suplanuotų (galimų) žemės naudojimo būdų turinį) Nėra

4. Leistinas statinio (-ių) aukštis metrais nuo žemės paviršiaus (pastatų, priklausinių), leidžiamoji statinio (statinių) aukščio altitudė, aukštų skaičius Nėra

5. Leistinas žemės sklypo užstatymo tankis Nėra

6. Leistinas žemės sklypo užstatymo intensyvumas ar užstatymo tūrio rodiklis (pramonės ir sandėliavimo objektų ir (ar) inžinerinės infrastruktūros teritorijose) Nėra

7. Leistinas užstatymo tipas Nėra

8. Priklausomųjų želdynų ir želdinių dalys žemės sklype (procentais) Nėra

9. Statinio (-ių) išdėstymas žemės sklype gretimų sklypų atžvilgiu Inžinerinių statinių statyba, rekonstravimas ar remontas neturi daryti neleistino poveikio kaimyniniam žemės sklypui ir jame esantiems statiniams.

10. Savivaldybės tarybos sprendimu pripažintų architektūriniu, urbanistiniu, valstybiniu ar viešojo intereso požiūriu reikšmingų objektų architektūrinių konkursų rengimo privalomumas Nėra

11. Visuomenės informavimo apie numatomą statinio (statinių grupės) projektavimą privalomumas Visuomenė informuojama STR 1.04.04:2017 „Statinio projektavimas, projekto ekspertizė“ VIII skyriuje nustatyta tvarka.

12. Savivaldybės architektūros kokybės vertinimo metodikos taikymo gairių, patvirtintų savivaldybės tarybos sprendimu, kriterijai Nėra

13. Kiti reikalavimai 1. Jeigu žemės sklype (teritorijoje), kurio nuosavybės teise ar kita valdymo ir naudojimo teise nevaldo statytojas, numatoma vykdyti statybos darbus arba statinius statyti ar rekonstruoti mažesniais negu norminiai atstumais iki gretimo sklypo ribos, taip pat, jeigu kitą žemės sklypą (teritoriją) numatoma laikinai naudoti statybos metu, – pateikti sutartis, sutikimus ar susitarimus su šio žemės sklypo (teritorijos) savininku, valdytoju ar servituto nustatymą patvirtinančius dokumentus (statant inžinerinius statinius). Jeigu reikia sutarties ar susitarimo su valstybinės žemės patikėtiniu ar jo sutikimo, valstybinės žemės patikėtinis jį teikia Žemės įstatymo 34 straipsnio 1 dalyje nustatyta tvarka. 2. Pateikti žemės sklypo savininko, valstybinės ar savivaldybės žemės patikėtinio sutikimą dėl Specialiųjų žemės naudojimo sąlygų įstatyme nurodytų teritorijų, kuriose taikomos specialiosios žemės naudojimo sąlygos, registravimo Nekilnojamojo turto registre, kai šiam sklypui dėl statytojo žemės sklype numatomos vykdyti ar vykdomos ūkinės veiklos šios teritorijos turi būti nustatytos, arba valstybinės ar savivaldybės žemės patikėtinio rašytinis sutikimas, kai dėl šios veiklos atsiranda apribojimų valstybinėje ar savivaldybės žemėje. Jeigu reikia valstybinės žemės patikėtinio sutikimo, valstybinės žemės patikėtinis jį teikia Žemės įstatymo 34 straipsnio 1 dalyje nustatyta tvarka.

Pavadinimas Šaligatvis, Būsimas pavadinimas Pėsčiųjų ir dviračių takas
Statybos metai 1958
Statybos rūšis Statinio rekonstravimas
Statinio paskirtis Kitos paskirties Būsima statinio paskirtis Gatvių
Inžinerinio statinio paskirties grupė Kiti inžineriniai statiniai Būsima inžinerinio statinio paskirties grupė Susisiekimo komunikacijų statiniai
Kategorija Nesudėtingasis
Unikalus Nr. 4400-5511-3190
Žemės sklypo (-ų) kad. Nr., Žemės sklypo (-ų) unikalus Nr. Nėra, Nėra; 8270/0005:103, 4400-5778-2939
Valstybinės žemės sklypas Taip
Adresas (-ai)*(jei suteiktas)* Utena, J. Basanavičiaus g.

Saugoma teritorija Ne
Kultūros paveldo statinys Ne
Kultūros paveldo objekto teritorija Ne
Kultūros paveldo vietovė Ne
Kultūros paveldo objekto apsaugos zona Ne
Kultūros paveldo vietovės apsaugos zona Ne
Kitų statinių (objektų) apsaugos zona (-os) Ne
Kitos sklypui (teritorijai) taikomos specialiosios žemės naudojimo sąlygos Ne

STATINIUI NUSTATYTI SPECIALIEJI ARCHITEKTŪROS REIKALAVIMAI

1. Žemės sklypo tvarkymas (Apželdinimo, aptvėrimo, reljefo formavimo principai, žaidimų ir kitos aikštelės, automobilių stovėjimo vietos ir kiti reikalavimai) Spręsti paviršinių nuotekų surinkimą ir nuvedimą nuo takų dangų ir sklypų žalių teritorijų. Nurodyti projektuojamų takų dangų konstrukcijas, vejas, želdinius (kertamus ir sodinamus), aplinkotvarkos elementus, atlikti esamų želdinių vertinimą (pagal savivaldybės turimą želdinių inventorizaciją). Pateikti rekonstruojamų takų esamos būklės įvertinimą. Statinio projektas turi atitikti universalaus dizaino, aplinkos ir asmenų su negalia poreikių tenkinimo reikalavimus, nustatomus normatyviniuose statybos techniniuose, statinio saugos ir paskirties dokumentuose. Projekto sprendiniai turi nepažeisti trečiųjų asmenų interesų ir teisėtų lūkesčių.

2. Statinių statybos linijos nustatymas pagal gatvių (kelių) raudonąsias linijas Nėra

3. Pastate galimos kitos atskirais nekilnojamojo turto kadastro objektais suformuotų patalpų paskirties grupės nei ta, kuriai priskirtas pastatas (jeigu prašyme išduoti specialiuosius reikalavimus nurodyta, kad pastatas planuojamas mišrus (polifunkcinis) ir nurodytos pastate pageidaujamos formuoti skirtingos nei pastato patalpų paskirties grupės, iš pageidaujamų surašomos tik kurios atitinka žemiausio teritorijai taikomo kompleksinio teritorijų planavimo dokumento sprendiniuose suplanuotų (galimų) žemės naudojimo būdų turinį) Nėra

4. Leistinas statinio (-ių) aukštis metrais nuo žemės paviršiaus (pastatų, priklausinių), leidžiamoji statinio (statinių) aukščio altitudė, aukštų skaičius Nėra

5. Leistinas žemės sklypo užstatymo tankis Nėra

6. Leistinas žemės sklypo užstatymo intensyvumas ar užstatymo tūrio rodiklis (pramonės ir sandėliavimo objektų ir (ar) inžinerinės infrastruktūros teritorijose) Nėra

7. Leistinas užstatymo tipas Nėra

8. Priklausomųjų želdynų ir želdinių dalys žemės sklype (procentais) Nėra

9. Statinio (-ių) išdėstymas žemės sklype gretimų sklypų atžvilgiu Inžinerinių statinių statyba, rekonstravimas ar remontas neturi daryti neleistino poveikio kaimyniniam žemės sklypui ir jame esantiems statiniams.

10. Savivaldybės tarybos sprendimu pripažintų architektūriniu, urbanistiniu, valstybiniu ar viešojo intereso požiūriu reikšmingų objektų architektūrinių konkursų rengimo privalomumas Nėra

11. Visuomenės informavimo apie numatomą statinio (statinių grupės) projektavimą privalomumas Visuomenė informuojama STR 1.04.04:2017 „Statinio projektavimas, projekto ekspertizė“ VIII skyriuje nustatyta tvarka.

12. Savivaldybės architektūros kokybės vertinimo metodikos taikymo gairių, patvirtintų savivaldybės tarybos sprendimu, kriterijai Nėra

13. Kiti reikalavimai 1. Jeigu žemės sklype (teritorijoje), kurio nuosavybės teise ar kita valdymo ir naudojimo teise nevaldo statytojas, numatoma vykdyti statybos darbus arba statinius statyti ar rekonstruoti mažesniais negu norminiai atstumais iki gretimo sklypo ribos, taip pat, jeigu kitą žemės sklypą (teritoriją) numatoma laikinai naudoti statybos metu, – pateikti sutartis, sutikimus ar susitarimus su šio žemės sklypo (teritorijos) savininku, valdytoju ar servituto nustatymą patvirtinančius dokumentus (statant inžinerinius statinius). Jeigu reikia sutarties ar susitarimo su valstybinės žemės patikėtiniu ar jo sutikimo, valstybinės žemės patikėtinis jį teikia Žemės įstatymo 34 straipsnio 1 dalyje nustatyta tvarka. 2. Pateikti žemės sklypo savininko, valstybinės ar savivaldybės žemės patikėtinio sutikimą dėl Specialiųjų žemės naudojimo sąlygų įstatyme nurodytų teritorijų, kuriose taikomos specialiosios žemės naudojimo sąlygos, registravimo

Nekilnojamojo turto registre, kai šiam sklypui dėl statytojo žemės sklype numatomos vykdyti ar vykdomos ūkinės veiklos šios teritorijos turi būti nustatytos, arba valstybinės ar savivaldybės žemės patikėtinio rašytinis sutikimas, kai dėl šios veiklos atsiranda apribojimų valstybinėje ar savivaldybės žemėje. Jeigu reikia valstybinės žemės patikėtinio sutikimo, valstybinės žemės patikėtinis jį teikia Žemės įstatymo 34 straipsnio 1 dalyje nustatyta tvarka.

Pavadinimas Šaligatvis, Būsimas pavadinimas Pėsčiųjų ir dviračių takas
Statybos metai 1958
Statybos rūšis Statinio rekonstravimas
Statinio paskirtis Kitos paskirties Būsima statinio paskirtis Gatvių
Inžinerinio statinio paskirties grupė Kiti inžineriniai statiniai Būsima inžinerinio statinio paskirties grupė Susisiekimo komunikacijų statiniai
Kategorija Nesudėtingasis
Unikalus Nr. 4400-5511-2791
Žemės sklypo (-ų) kad. Nr., Žemės sklypo (-ų) unikalus Nr. Nėra, Nėra
Valstybinės žemės sklypas Taip
Adresas (-ai)*(jei suteiktas)* Utena, J. Basanavičiaus g.
Saugoma teritorija Ne
Kultūros paveldo statinys Ne
Kultūros paveldo objekto teritorija Ne
Kultūros paveldo vietovė Ne
Kultūros paveldo objekto apsaugos zona Ne
Kultūros paveldo vietovės apsaugos zona Ne
Kitų statinių (objektų) apsaugos zona (-os) Ne
Kitos sklypui (teritorijai) taikomos specialiosios žemės naudojimo sąlygos Ne

STATINIUI NUSTATYTI SPECIALIEJI ARCHITEKTŪROS REIKALAVIMAI

1. Žemės sklypo tvarkymas (Apželdinimo, aptvėrimo, reljefo formavimo principai, žaidimų ir kitos aikštelės, automobilių stovėjimo vietos ir kiti reikalavimai) Spręsti paviršinių nuotekų surinkimą ir nuvedimą nuo takų dangų ir sklypų žalių teritorijų. Nurodyti projektuojamų takų dangų konstrukcijas, vejas, želdinius (kertamus ir sodinamus), aplinkotvarkos elementus, atlikti esamų želdinių vertinimą (pagal savivaldybės turimą želdinių inventorizaciją). Pateikti rekonstruojamų takų esamos būklės įvertinimą. Statinio projektas turi atitikti universalaus dizaino, aplinkos ir asmenų su negalia poreikių tenkinimo reikalavimus, nustatomus normatyviniuose statybos techniniuose, statinio saugos ir paskirties dokumentuose. Projekto sprendiniai turi nepažeisti trečiųjų asmenų interesų ir teisėtų lūkesčių.

2. Statinių statybos linijos nustatymas pagal gatvių (kelių) raudonąsias linijas Nėra

3. Pastate galimos kitos atskirais nekilnojamojo turto kadastro objektais suformuotų patalpų paskirties grupės nei ta, kuriai priskirtas pastatas (jeigu prašyme išduoti specialiuosius reikalavimus nurodyta, kad pastatas planuojamas mišrus (polifunkcinis) ir nurodytos pastate pageidaujamos formuoti skirtingos nei pastato patalpų paskirties grupės, iš pageidaujamų surašomos tik kurios atitinka žemiausio teritorijai taikomo kompleksinio teritorijų planavimo dokumento sprendiniuose suplanuotų (galimų) žemės naudojimo būdų turinį) Nėra

4. Leistinas statinio (-ių) aukštis metrais nuo žemės paviršiaus (pastatų, priklausinių), leidžiamoji statinio (statinių) aukščio altitudė, aukštų skaičius Nėra

5. Leistinas žemės sklypo užstatymo tankis Nėra

6. Leistinas žemės sklypo užstatymo intensyvumas ar užstatymo tūrio rodiklis (pramonės ir sandėliavimo objektų ir (ar) inžinerinės infrastruktūros teritorijose) Nėra

7. Leistinas užstatymo tipas Nėra

8. Priklausomųjų želdynų ir želdinių dalys žemės sklype (procentais) Nėra

9. Statinio (-ių) išdėstymas žemės sklype gretimų sklypų atžvilgiu Inžinerinių statinių statyba, rekonstravimas ar remontas neturi daryti neleistino poveikio kaimyniniam žemės sklypui ir jame esantiems statiniams.

10. Savivaldybės tarybos sprendimu pripažintų architektūriniu, urbanistiniu, valstybiniu ar viešojo intereso požiūriu reikšmingų objektų architektūrinių konkursų rengimo privalomumas Nėra

11. Visuomenės informavimo apie numatomą statinio (statinių grupės) projektavimą privalomumas Visuomenė informuojama STR 1.04.04:2017 „Statinio projektavimas, projekto ekspertizė“ VIII skyriuje nustatyta tvarka.

12. Savivaldybės architektūros kokybės vertinimo metodikos taikymo gairių, patvirtintų savivaldybės tarybos sprendimu, kriterijai Nėra

13. Kiti reikalavimai 1. Jeigu žemės sklype (teritorijoje), kurio nuosavybės teise ar kita valdymo ir naudojimo teise nevaldo statytojas, numatoma vykdyti statybos darbus arba statinius statyti ar rekonstruoti mažesniais negu norminiai atstumais iki gretimo sklypo ribos, taip pat, jeigu kitą žemės sklypą (teritoriją) numatoma laikinai naudoti statybos metu, – pateikti sutartis, sutikimus ar susitarimus su šio žemės sklypo (teritorijos) savininku, valdytoju ar servituto nustatymą patvirtinančius dokumentus (statant inžinerinius statinius). Jeigu reikia sutarties ar susitarimo su valstybinės žemės patikėtiniu ar jo sutikimo, valstybinės žemės patikėtinis jį teikia Žemės įstatymo 34 straipsnio 1 dalyje nustatyta tvarka. 2. Pateikti žemės sklypo savininko, valstybinės ar savivaldybės žemės patikėtinio sutikimą dėl Specialiųjų žemės naudojimo sąlygų įstatyme nurodytų teritorijų, kuriose taikomos specialiosios žemės naudojimo sąlygos, registravimo Nekilnojamojo turto registre, kai šiam sklypui dėl statytojo žemės sklype numatomos vykdyti ar vykdomos ūkinės veiklos šios teritorijos turi būti nustatytos, arba valstybinės ar savivaldybės žemės patikėtinio rašytinis sutikimas, kai dėl šios veiklos atsiranda apribojimų valstybinėje ar savivaldybės žemėje. Jeigu reikia valstybinės žemės patikėtinio sutikimo, valstybinės žemės patikėtinis jį teikia Žemės įstatymo 34 straipsnio 1 dalyje nustatyta tvarka.

14. Jeigu konkretūs specialieji architektūros reikalavimai nenustatomi, tai įrašoma atitinkamuose 2 priede nurodytos formos punktuose.
15. Šio priedo 4–9 papunkčiuose išvardyti reikalavimai nustatomi, kai Lietuvos Respublikos teritorijų planavimo įstatymo 20 straipsnio nustatytais atvejais neparengti detalieji planai arba vietovės lygmens bendrieji planai, kuriuose nustatomas detaliųjų planų teritorijos naudojimo reglamentas, taip pat kai šie teritorijų planavimo dokumentai parengti, bet juose nenustatyti visi šio priedo 4–9 punktuose nurodyti reikalavimai (šiuo atveju nustatomi tik trūkstami).
16. Specialiųjų architektūros reikalavimų galiojimo terminas, nustatytas Lietuvos Respublikos Statybos įstatymo 24 straipsnyje.

Specialiuosius architektūros reikalavimus išdavė

(išdavusio asmens pareigos)	(parašas)	(vardas, pavardė, data)

DETALŪS METADUOMENYS	
Dokumento sudarytojas (-ai)	Utenos rajono savivaldybės administracija 188710442, Utenos r. sav. Utenos m. Utenio a. 4
Dokumento pavadinimas (antraštė)	Specialieji reikalavimai
Dokumento registracijos data ir numeris	2026-06-25 Nr. SRD-95-260625-00024
Dokumento gavimo data ir dokumento gavimo registracijos numeris	–
Dokumento specifikacijos identifikavimo žymuo	ADOC-V1.0
Parašo paskirtis	Pasirašymas
Parašą sukūrusio asmens vardas, pavardė ir pareigos	Saulius Zokas, Vyr. specialistas (vyriausiasis architektas) Saulius Zokas, Utenos rajono savivaldybės administracija
Sertifikatas išduotas	SAULIUS ZOKAS LT
Parašo sukūrimo data ir laikas	2026-06-25 15:13:06 +03:00
Parašo formatas	XAdES-T
Laiko žymoje nurodytas laikas	2026-06-25 15:13:24 +03:00
Informacija apie sertifikavimo paslaugų teikėją	SK ID Solutions EID-Q 2021E, SK ID Solutions AS EE
Sertifikato galiojimo laikas	2024-10-04 12:49:18 – 2029-10-04 23:59:59
Parašo paskirtis	Registravimas
Parašą sukūrusio asmens vardas, pavardė ir pareigos	Urtė Juodvalkė, Vyriausiasis specialistas Urtė Juodvalkė, Utenos rajono savivaldybės administracija
Sertifikatas išduotas	URTĖ JUODVALKĖ LT
Parašo sukūrimo data ir laikas	2026-06-25 15:17:36 +03:00
Parašo formatas	XAdES-T
Laiko žymoje nurodytas laikas	2026-06-25 15:17:48 +03:00
Informacija apie sertifikavimo paslaugų teikėją	SK ID Solutions EID-Q 2021E, SK ID Solutions AS EE
Sertifikato galiojimo laikas	2025-09-26 15:25:08 – 2030-09-26 23:59:59
Informacija apie būdus, naudotus metaduomenų vientisumui užtikrinti	–
Pagrindinio dokumento priedų skaičius	–
Pagrindinio dokumento pridedamų dokumentų skaičius	2
Pridedamo dokumento sudarytojas (-ai)	Kultūros paveldo departamento prie Kultūros ministerijos Panevėžio - Utenos teritorinis skyrius 188692688, Vilnius, Šnipiškių g. 3
Pridedamo dokumento pavadinimas (antraštė)	Specialieji paveldosaugos reikalavimai
Pridedamo dokumento registracijos data ir numeris	2026-06-22 Nr. SPRD-00-260622-00643
Pridedamo dokumento sudarytojas (-ai)	Utenos rajono savivaldybės administracija 188710442, Utenos r. sav. Utenos m. Utenio a. 4
Pridedamo dokumento pavadinimas (antraštė)	Specialieji architektūros reikalavimai
Pridedamo dokumento registracijos data ir numeris	2026-06-25 Nr. SARD-95-260625-00024
Programinės įrangos, kuria naudojantis sudarytas elektroninis dokumentas, pavadinimas	Avilys SDP eDocs
Informacija apie elektroninio dokumento ir elektroninio (-ių) parašo (-ų) tikrinimą (tikrinimo data)	Atitinka specifikacijos keliamus reikalavimus. Visi dokumente esantys elektroniniai parašai galioja (2026-06-29 15:43:25)
Papildomi metaduomenys	Nuorašą suformavo 2026-06-29 15:43:25 Avilys SDP eDocs

TIIIS paslaugos

"Topografinių ir inžinerinių tinklų planų erdvinių duomenų teikimas derinti ir tvarkyti" ataskaita

Sugeneruota: 2026-03-24 08:07

Paslaugos gavėjo informacija

Vardas ir pavardė:	ANDRIUS MURAUSKAS
GKP:	1GKV-1729

Paslaugos užsakymo informacija

Numeris:	TIIIS1-20260320-012712
Paslaugos nuoroda:	https://tiiis.planuojustatau.lt/portal/orders/TIIIS1-20260320-012712
Pavadinimas:	JT_J. Basanavičiaus g., Utenos m., Utenos miesto sen., Utenos r. sav.
Adresas:	J. Basanavičiaus g., Utenos m., Utenos miesto sen., Utenos r. sav.
Prašymo teritorija:	11.09 ha
Pateikto plano tipas:	Topografinis planas – pilnas turinys
Rezervuoti šulinių numeriai:	Ne
Paslaugos gavėjo komentaras:	
Paslaugos gavėjo įkeltas dokumentas:	Topo_planas.pdf, Topo_schema.pdf, Uzsakymas.pdf, Aiskinamasis.pdf
Paslaugos būsena:	Prašymas ir erdviniai duomenys priimti

Pateiktą planą ir plano ED suderino

EDT organizacija:	Utenos rajono savivaldybės administracija (99)
EDT grupė:	Utenos r. sav. Architektūros ir teritorijų planavimo skyrius (100)
Priimtas sprendimas:	Erdviniai duomenys priimti
Administracinį sprendimą priėmusio asmens vardas ir pavardė:	ROLANDAS NORKŪNAS
Pateiktas tikrinti EDR:	Topo_planas.dwg
Pridėti dokumentai:	Topo_planas.pdf, Topo_schema.pdf, Uzsakymas.pdf, Aiskinamasis.pdf

Veiksmų ir organizacijos priimtų sprendimų išklotinė

2026-03-20 15:35:11	Gauta užduotis "Priimti ED (TOPO)"
2026-03-24 07:57:42	Erdviniai duomenys priimti

ED pateikti susipažinti

Organizacija:	AB „Energijos skirstymo operatorius“ ESO (80)
Organizacijos grupė:	AB „Energijos skirstymo operatorius“. Elektros duomenys (81)

Gautas EDR: Topo_planas.dwg

ED pateikti susipažinti

Organizacija: AB „Energijos skirstymo operatorius“ ESO (80)
Organizacijos grupė: AB „Energijos skirstymo operatorius“. Panevėžio regionas, dujotiekio
Gautas EDR: Topo_planas.dwg

ED pateikti susipažinti

Organizacija: AB „Litgrid" (394)
Gautas EDR: Topo_planas.dwg

ED pateikti susipažinti

Organizacija: Akcinė bendrovė "Via Lietuva" (365)
Gautas EDR: Topo_planas.dwg

ED pateikti susipažinti

Organizacija: Telia Lietuva, AB (86)
Organizacijos grupė: Telia Lietuva, AB. Panevėžio regionas, ryšių tinklo duomenys (422)
Gautas EDR: Topo_planas.dwg

ED pateikti susipažinti

Organizacija: UAB „Utenos Šilumos tinklai“ (84)
Gautas EDR: Topo_planas.dwg

ED pateikti susipažinti

Organizacija: UAB „Utenos komunalininkas“ (398)
Gautas EDR: Topo_planas.dwg

ED pateikti susipažinti

Organizacija: UAB „Utenos vandenys“ (255)
Gautas EDR: Topo_planas.dwg

ED pateikti susipažinti

Organizacija: Utenos rajono savivaldybės administracija (99)
Organizacijos grupė: Utenos r. sav. Kaimo ir bendruomenių reikalų skyrius (101)
Gautas EDR: Topo_planas.dwg

TIIIS paslaugos

"Topografinių ir inžinerinių tinklų planų erdvinių duomenų teikimas derinti ir tvarkyti" ataskaita

Sugeneruota: 2026-03-20 16:50

Paslaugos gavėjo informacija

Vardas ir pavardė:	ANDRIUS MURAUSKAS
GKP:	1GKV-1729

Paslaugos užsakymo informacija

Numeris:	TIIIS1-20260320-012749
Paslaugos nuoroda:	https://tiiis.planuojustatau.lt/portal/orders/TIIIS1-20260320-012749
Pavadinimas:	JT_J. Basanavičiaus g., Utenos m.
Adresas:	J. Basanavičiaus g., Utenos m.
Prašymo teritorija:	1.26 ha
Pateikto plano tipas:	Topografinis planas – pilnas turinys
Rezervuoti šulinių numeriai:	Ne
Paslaugos gavėjo komentaras:	
Paslaugos gavėjo įkeltas dokumentas:	Aiskinamasis-s0320.pdf, Topo_spausdinti-s0320.pdf, Uzsakymas.pdf
Paslaugos būsena:	Prašymas ir erdviniai duomenys priimti

Pateiktą planą ir plano ED suderino

EDT organizacija:	Utenos rajono savivaldybės administracija (99)
EDT grupė:	Utenos r. sav. Architektūros ir teritorijų planavimo skyrius (100)
Priimtas sprendimas:	Erdviniai duomenys priimti
Administracinį sprendimą priėmusio asmens vardas ir pavardė:	ROLANDAS NORKŪNAS
Pateiktas tikrinti EDR:	Topo_planas.dwg
Pridėti dokumentai:	Aiskinamasis-s0320.pdf, Topo_spausdinti-s0320.pdf, Uzsakymas.pdf

Veiksmų ir organizacijos priimtų sprendimų išklotinė

2026-03-20 14:40:47	Gauta užduotis "Priimti ED (TOPO)"
2026-03-20 16:40:35	Erdviniai duomenys priimti

ED pateikti susipažinti

Organizacija:	AB „Energijos skirstymo operatorius“ ESO (80)
Organizacijos grupė:	AB „Energijos skirstymo operatorius“. Panevėžio regionas, dujotiekio

Gautas EDR: Topo_planas.dwg

ED pateikti susipažinti

Organizacija: UAB „Utenos komunalininkas“ (398)
Gautas EDR: Topo_planas.dwg

ED pateikti susipažinti

Organizacija: Akcinė bendrovė "Via Lietuva" (365)
Gautas EDR: Topo_planas.dwg

ED pateikti susipažinti

Organizacija: AB „Energijos skirstymo operatorius“ ESO (80)
Organizacijos grupė: AB „Energijos skirstymo operatorius“. Elektros duomenys (81)
Gautas EDR: Topo_planas.dwg

ED pateikti susipažinti

Organizacija: Telia Lietuva, AB (86)
Organizacijos grupė: Telia Lietuva, AB. Panevėžio regionas, ryšių tinklo duomenys (422)
Gautas EDR: Topo_planas.dwg

ED pateikti susipažinti

Organizacija: Utenos rajono savivaldybės administracija (99)
Organizacijos grupė: Utenos r. sav. Kaimo ir bendruomenių reikalų skyrius (101)
Gautas EDR: Topo_planas.dwg

ED pateikti susipažinti

Organizacija: UAB „Utenos vandenys“ (255)
Gautas EDR: Topo_planas.dwg

Situacijos schema

TOPOGRAFINIS PLANAS M 1:500

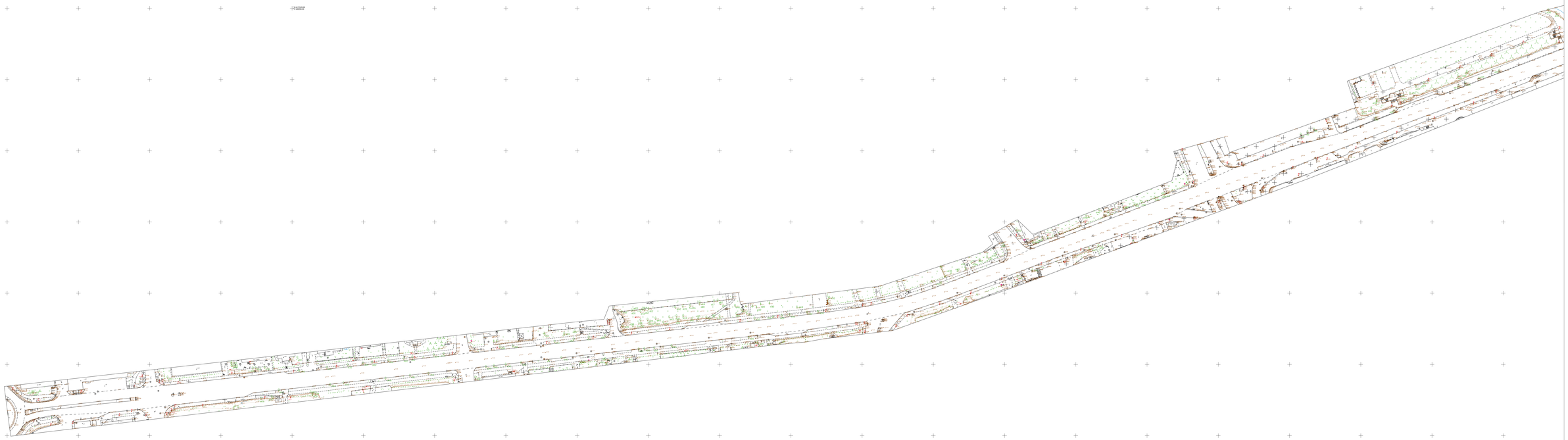

Lapų išdėstymo schema:

TIIIŠ prašymo numeris				TIIIS1-202603 20-012712					
Objektas				J. Basanavičiaus g., Utenos m., Utenos miesto sen., Utenos r. sav.					
Plano tipas				Topografinis planas - pilnas turinys					
MB "PAKAMARIS" Įmonės kodas - 306249787				Pagrindinis objektų padėties tikslumas, cm					
				horizontalios padėties: 20			vertikalios padėties: 10		
Kv. paž. Nr.	Vardas ir pavardė	Parašas	Data	Mastelis	Koordinačių sistema	Aukščių sistema	Geoido modulis	Lapas	Lapų
1GKV-1729	Andrius Murauskas		2026-03-10	1:500	LKS 94	LAS07	LIT20G	1	3
Užsakovas	UAB "Atamis"								

Dokumentą elektroniniu parašu pasirašė ANDRIUS MURAUSKAS
Data: 2026-03-10 15:14:41

Situacijos schema

TOPOGRAFINIS PLANAS M 1:500

Lapų išdėstymo schema:

TIIIS prašymo numeris				TIIIS1-20260320-012712					
Objektas				J. Basanavičiaus g., Utenos m., Utenos miesto sen., Utenos r. sav.					
Plano tipas				Topografinis planas - pilnas turinys					
MB "PAKAMARIS" Įmonės kodas : 304129747				Pagrindinis objektų padėties tikslumas, cm					
				horizontalios padėties: 20		vertikalios padėties: 10			
Kv. paž. Nr.	Vardas ir pavardė	Parašas	Data	Masteliis	Koordinačių sistema	Aukščių sistema	Geoido modulis	Lapas	Lapų
1GKV-1729	Andrius Murauskas		2026-03-10	1:500	LKS '94	LAS07	LIT20G	2	3
Užsakovas	UAB "Atamis"								

TOPOGRAFINIS PLANAS M 1:500

Situacijos schema

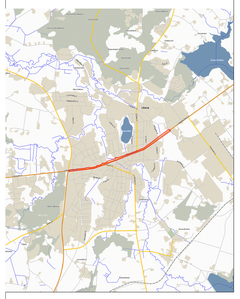

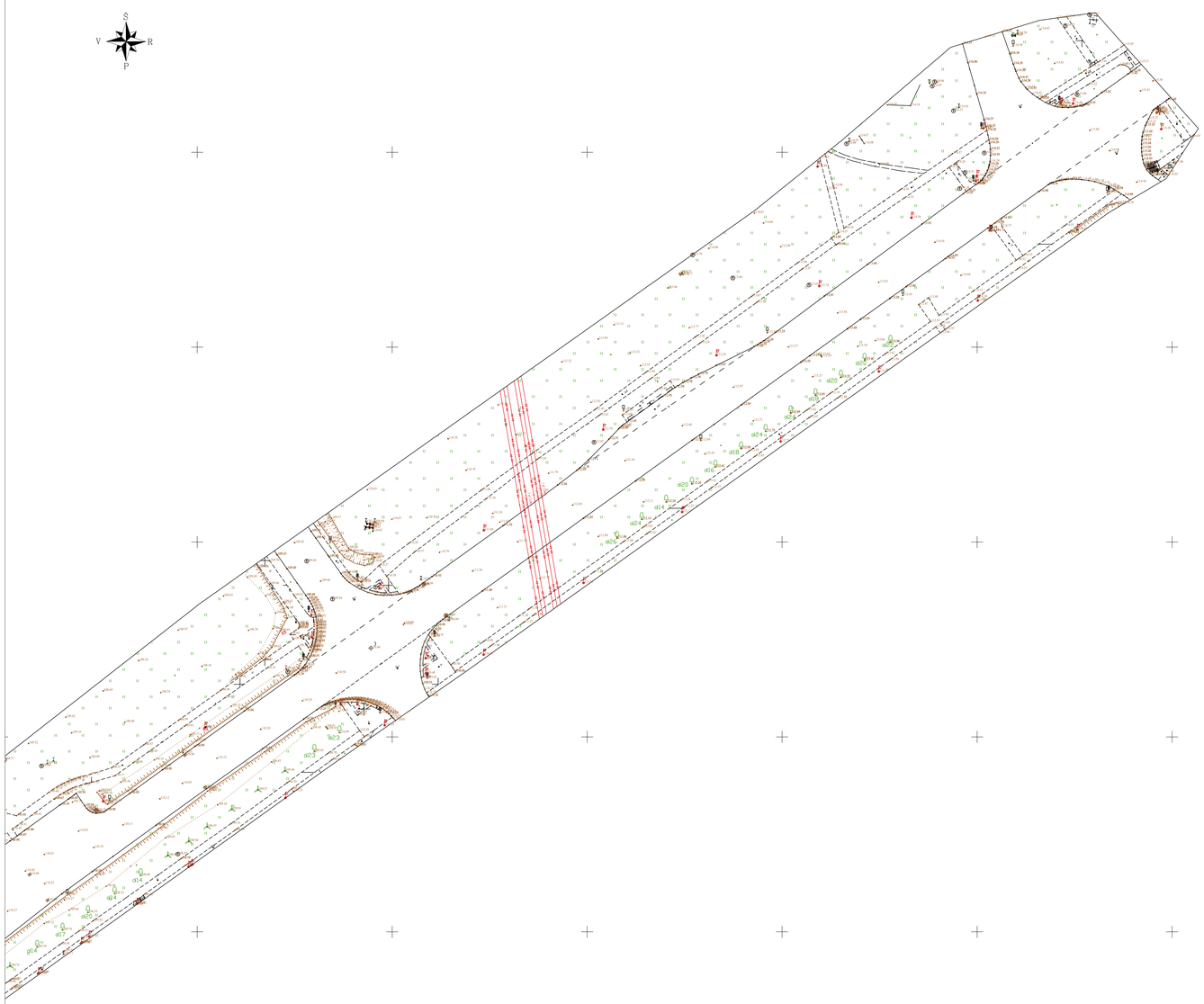

Lapų išdėstymo schema:

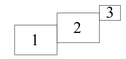

TIIIS prašymo numeris			TIIIS1-20260320-012712						
Objektas			J. Basanavičiaus g., Utenos m., Utenos miesto sen., Utenos r. sav.						
Plano tipas			Topografinis planas - pilnas turinys						
MB "PAKAMARIS" Įmonės kodas - 306249787				Pagrindinis objektų padėties tikslumas, cm					
				horizontalios padėties: 20			vertikalios padėties: 10		
Kv. paž. Nr.	Vardas ir pavardė	Parašas	Data	Mastelis	Koordinačių sistema	Aukščių sistema	Geoido modulis	Lapas	Lapų
1GKV-1729	Andrius Murauskas		2026-03-10	1:500	LKS 94	LAS07	LIT20G	3	3
Užsakovas	UAB "Atamis"								

Situacijos schema

TOPOGRAFINIS PLANAS M 1:500

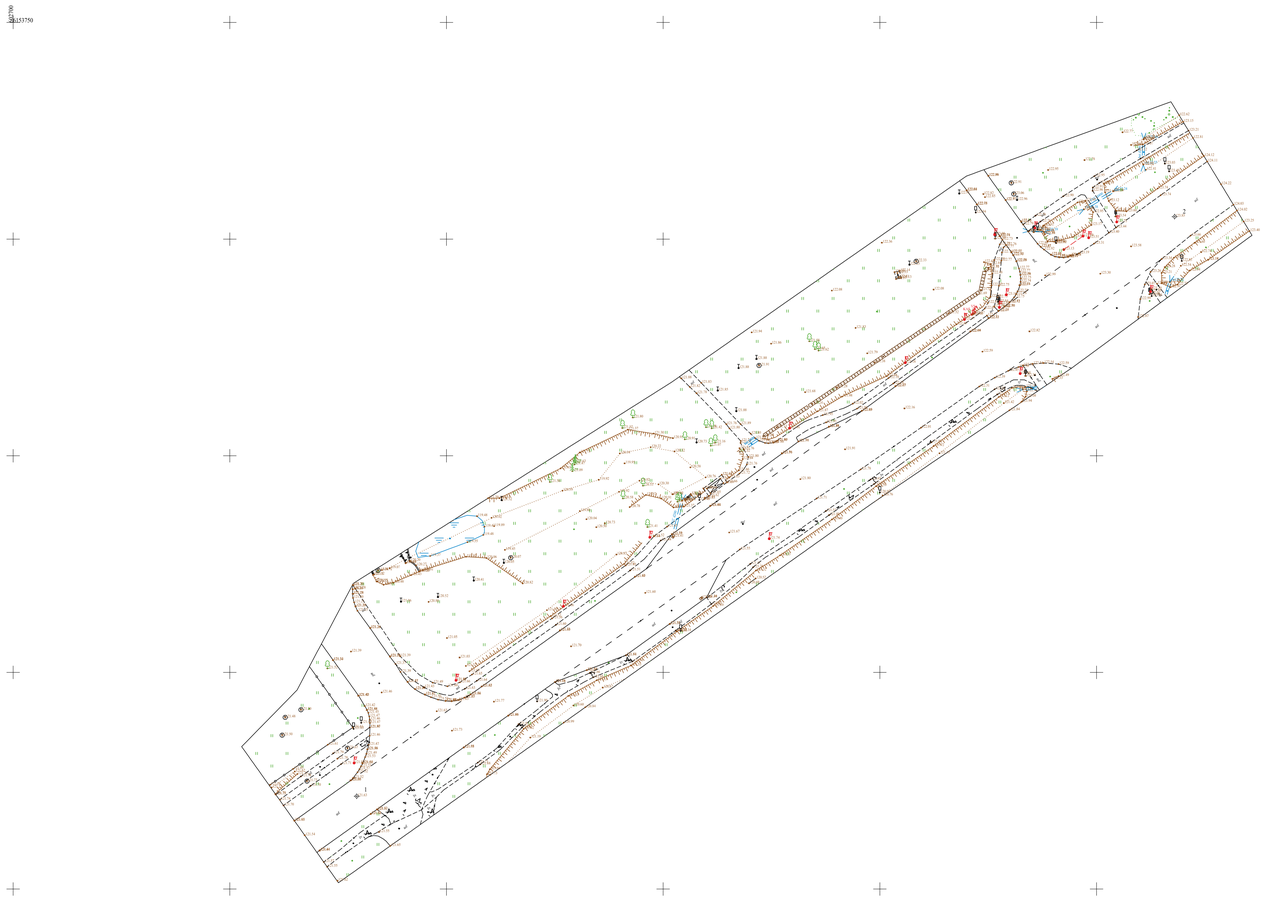

TIIIS prašymo numeris			TIIIS1-20260320-012749						
Objektas			J. Basanavičiaus g., Utenos m., Utenos miesto sen., Utenos r. sav.						
Plano tipas			Topografinis planas - pilnas turinys						
MB "PAKAMARIS" Įmonės kodas - 306249787				Pagrindinis objektų padėties tikslumas, cm					
				horizontalios padėties: 20			vertikalios padėties: 10		
Kv. paž. Nr.	Vardas ir pavardė	Parašas	Data	Mastelis	Koordinačių sistema	Aukščių sistema	Geoido modulis	Lapas	Lapų
1GKV-1729	Andrius Murauskas		2026-03-10	1:500	LKS 94	LAS07	LIT20G	3	3
Užsakovas	UAB "Atamis"								

Via Lietuva

AKCINĖ BENDROVĖ „VIA LIETUVA“

Utenos rajono savivaldybės administracija	_____	Nr.(6.6)-2
info@utena.lt	Į 2025-02-28	Nr.

DĖL PRAŠYMO

Akcinė bendrovė „Via Lietuva“ (buvęs pavadinimas – akcinė bendrovė Lietuvos automobilių kelių direkcija) (toliau – Bendrovė) 2025-02-28 gavo Jūsų prašymą „<...> Prašome išduoti sąlygas projektuoti pėsčiųjų ir dviračių takus Jūsų valdomo statinio apsaugos zonoje<…>“. Pareiškėjas – Utenos rajono savivaldybės administracija.

Bendrovė nustato šias sąlygas, susijusias su valstybinės reikšmės magistraliniu keliu A6 (Kaunas–Zarasai–Daugpilis) (toliau – magistralinis kelias):

1. projektą rengti vadovaujantis galiojančiais statybos techniniais reglamentais ir kitais teisės aktais;
2. reikalavimai inžineriniams tinklams:
   - 2.1. rengiant inžinerinių tinklų projekto dalį vadovautis sąlygomis, pateiktomis Bendrovės tinklalapyje (žiūrėti nuorodą https://vialietuva.lt/aktuali-informacija);
   - 2.2. įvertinti apšvietimo reikalavimus paskelbtus Bendrovės internetiniame puslapyje adresu: https://vialietuva.lt/aktuali-informacija;
   - 2.3. lietaus nuotekų tinklų bei paviršinio vandens nuleidimo nuo planuojamos teritorijos į krašto kelio vandens nuvedimo griovius ir įrenginius neprojektuoti. Vandens nuvedimas nuo planuojamos teritorijos turi būti projektuojamas tik į savo žemės sklypus ir vidinius įrenginius.
3. reikalavimai susisiekimui (krašto kelio juostos ribose):
   - 3.1. užtikrinti saugų pėsčiųjų judėjimą tarp esamos pėsčiųjų takų infrastruktūros (kairėje ir dešinėje) magistralinio kelio pusėse, vadovaujantis statybos techninio reglamento STR 2.06.04:2014 „Gatvės ir vietinės reikšmės keliai. Bendrieji reikalavimai“, patvirtinto Lietuvos Respublikos aplinkos ministro 2014 m. birželio 17 d. įsakymu Nr. D1-533 reikalavimais;
   - 3.2. vadovautis Statybos techniniu reglamento STR 2.03.01:2019 „Statinių prieinamumas“ patvirtinto Lietuvos Respublikos aplinkos ministro 2019 m. lapkričio 4 d. įsakymu Nr. D1-653, reikalavimais;
   - 3.3. esant poreikiui įvažiavimų ir išvažiavimų iš sklypų ar gatvių remontą planuoti įvertinus statybos rekomendacijų R 36-01 „Automobilių kelių sankryžos“, patvirtintų Lietuvos automobilių kelių direkcijos prie Susisiekimo ministerijos generalinio direktoriaus 2002 m. vasario 7 d. įsakymu Nr. 9, reikalavimus;
   - 3.4. įrengiamų pėsčiųjų ir dviračių takų dangų konstrukcijas numatyti vadovaujantis Automobilių kelių standartizuotų dangų konstrukcijų projektavimo taisyklėmis KPT SDK 19, patvirtintomis Lietuvos automobilių kelių direkcijos prie Susisiekimo ministerijos generalinio direktoriaus 2019 m. sausio 25 d. įsakymu Nr. V-16;
   - 3.5. planuoti pėsčiųjų perėją su kryptiniu apšvietimu;
   - 3.6. pažeidus magistralinio kelio paviršinio vandens nuvedimo įrenginius ar kitus kelio elementus, numatyti jų atstatymą;
   - 3.7. vadovautis Kelio ženklų atramų parinkimo, projektavimo ir įrengimo taisyklėmis PĮT KŽA 08, patvirtintomis Lietuvos automobilių kelių direkcijos prie Susiekimo ministerijos generalinio direktoriaus 2008 m. rugsėjo 29 d. įsakymu Nr. V-298;

3.8. vadovautis Kelio ženklų ir vertikaliojo ženklinimo taisyklėmis, patvirtintomis Lietuvos Respublikos susisiekimo ministro 2012 m. sausio 31 d. įsakymu Nr. 3-83;
3.9. vadovautis Kelių horizontaliojo ženklinimo taisyklėmis patvirtintomis Lietuvos Respublikos susisiekimo ministro 2012 m. sausio 31 d. įsakymu Nr. 3-82;
3.10. vadovautis Pėsčiųjų perėjimo per kelius ir gatves organizavimo taisyklėmis, patvirtintomis Lietuvos Respublikos susisiekimo ministro 2020 m. rugpjūčio 28 d. įsakymu Nr. 3-487;
3.11. vadovautis Automobilių kelių transporto priemonių apsauginių atitvarų sistemų projektavimo taisyklėmis KPT TAS 09, patvirtintomis Lietuvos automobilių kelių direkcijos prie Susisiekimo ministerijos direktoriaus 2010 m. sausio 7 d. įsakymu Nr. V-8;
3.12. vadovautis Inžinerinių eismo saugumo priemonių įgyvendinimo rekomendacijose, patvirtintomis Viešosios įstaigos Transporto kompetencijų agentūros direktoriaus 2024 m. lapkričio 22 d. įsakymu Nr. 2-147;
3.13. vadovautis Dviračių ir pėsčiųjų eismo infrastruktūros planavimo ir projektavimo taisyklėmis, patvirtintomis Lietuvos Respublikos susisiekimo ministro 2024 m. lapkričio 26 d. įsakymu Nr. 3-415;
3.14. pateikti įrengiamų pėsčiųjų takų ar šaligatvių dangos konstrukcijos sujungimo su krašto kelio dangos konstrukcija sprendinius (atskira detalės išnaša susisiekimo brėžinyje);

4. kiti reikalavimai:
4.1. projekte pažymėti magistralinio kelio juostos ribas;
4.2. numatyti saugaus eismo ir pėsčiųjų perėjimo per kelią organizavimo priemonių sutvarkymą ir/ar įrengimą;
4.3. takų (šaligatvių) ir perėjos įrengimo prieš projektinius pasiūlymus pateikti Bendrovei įvertinimui, bendruoju el. paštu info@vialietuva.lt;
4.4. esant poreikiui kreiptis į Bendrovės rengiamų kelių ir kelio statinių koordinavimo komisija pritarimo gavimui prieš projektiniam pasiūlymui (sprendiniui).
4.5. esant poreikiui pasirašyti susitarimą su Bendrove ir parengti atskirą projektą kelio statinyje pagal Bendrovės pateiktą techninę užduotį (techninė užduotis parengiama po susitarimo pasirašymo ir prieš projektinių pasiūlymų pateikimo);
4.6. eismo organizavimo, ribojimo schemas ir (ar) sprendinius statybos darbų atlikimo metu pateikti peržiūrėti ir derinti Paslaugų ir kompetencijų grupei (eos@vialietuva.lt);
4.7. esant poreikiui, vadovaujantis Automobilių kelių juostos naudojimo inžineriniams tinklams kloti bendrųjų taisyklių BT ITK 09 patvirtintų Kelių direkcijos generalinio direktoriaus 2009 m. spalio 27 d. įsakymu Nr. V-329, 2 priedu (privalomasis), kartu su projektu pateikti pasirašytą (su inžinerinių tinklų valdytoju ir Bendrove) inžinerinių tinklų klojimo, priežiūros, rekonstrukcijos ir iškėlimo sutartį;
4.8. parengtą projektą ir sprendinių brėžinių kopijas (.pdf ir .dwg formatu), kurios turės likti Bendrovėje kartu su prašymu dėl projekto patikrinimo, pritarimo ir derinimo pateikti peržiūrėti ir derinti Bendrovei (info@vialietuva.lt);

Klientų aptarnavimo centro vadovė Asta Žukauskaitė

R. Damaševičiūtė, tel. (8 5) 232 9600, el. p. raimonda.damaseviciute@vialietuva.lt

UŽDAROJI AKCINĖ BENDROVĖ „UTENOS VANDENYS“
Vandenų g. 1, Naujasodžio k., LT-28113 Utenos r.,
tel. (+370 389) 65 110, el. p. info@utenosvandenys.lt, www.utenosvandenys.lt,
Duomenys kaupiami ir saugomi Juridinių asmenų registre, kodas 183633981, PVM mokėtojo kodas LT836339811

Utenos rajono savivaldybės adminstracijai 2025- -... Nr. (.....E)SD- .....

TECHNINĖS PROJEKTAVIMO SĄLYGOS

2025 m. liepos 31 d. Nr. PS-25-075
(sąlygų registravimo data ir Nr.)

Statytojas: Utenos rajono savivaldybės administracija.

Objekto pavadinimas ir adresas: Pėsčiųjų takų J. Basanavičiaus gatvės Utenoje kapitalinio remonto/rekonstravimo įrengiant pėščiųjų ir dviračių takus techninio darbo projektas.

Sąlygos:

1. Projektavimo ir statybos darbų vykdymo zonos ribose yra veikiantys vandentiekio ir buities nuotekų šalinimo tinklai, priklausantys UAB „Utenos vandenys“.
2. Vykdant projektavimo ir statybos darbus zonose, kuriose yra esami vandentiekio ir buities nuotekų šalinimo tinklai:
   - nesužeminti projektuojamo žemės paviršiaus žemiau įšalimo gylio (STR 2.07.01:2003 „Vandentiekis ir nuotekų šalintuvas. Pastato inžinerinės sistemos. Lauko inžineriniai tinklai“ XLI skirsnis);
   - keičiantis projektuojamo žemės paviršiaus altitudei, numatyti esamų vandentiekio ir/ar buities nuotekų šulinių liukų pakėlimą, nepakeičiant esamų šulinių konstrukcijos;
   - nepažeisti esamų tinklų, bei užtikrinti nuolatinę UAB „Utenos vandenys“ darbuotojų prieigą prie šių tinklų visą statybos laikotarpį ir po jo.
3. Esant poreikiui projektuojant paviršinių lietaus nuotekų ir apšvietimo tinklus išlaikyti norminiuose dokumentuose reikalaujamus vertikalius ir horizontalius atstumus, užtikrinant saugią esamų vandentiekio ir buities nuotekų šalinimo tinklų bei šulinių eksploataciją.
4. Jeigu bus projektuojami paviršinių lietaus nuotekų tinklai, brėžiniuose nurodyti šių tinklų susikirtimo su esamais vandentiekio ir/ar buities nuotekų šalinimo tinklais aukščių altitudes.
5. Atsiradus esamų vandentiekio ir/ar buities nuotekų šalinimo tinklų iškėlimo būtinybei, papildomai kreiptis į UAB „Utenos vandenys“.

Kiti reikalavimai:

1. Projektinius sprendinius **derinti** su UAB „Utenos vandenys“ pateikiant brėžinius dwg formatu.
2. Gavus statybą leidžiančius dokumentus **pateikti** projekto 1 egzempliorių su įrašyta kompiuterine laikmena.
3. Projektavimo ir statybos darbus vykdyti vadovaujantis įstatymų, statybos techninių reglamentų ir kitų privalomųjų dokumentų reikalavimais.
4. Apie statybos darbų pradžią **informuoti** UAB „Utenos vandenys“ gamybos ir technikos skyrių.
5. Atlikti bet kokius atjungimus ar prijungimus veikiančiuose vandentiekio ir buities nuotekų šalinimo tinkluose be UAB „Utenos vandenys“ atstovų **draudžiama**.

PRIDEDAMA:

1. GIS žemėlapio ištrauka iš UAB „Utenos vandenys“ duomenų bazės – J. Basanavičiaus g. 108D – Pramonės gatvė.
2. GIS žemėlapio ištrauka iš UAB „Utenos vandenys“ duomenų bazės - J. Basanavičiaus g. Vaižganto – Pievų gatvė.
3. GIS žemėlapio ištrauka iš UAB „Utenos vandenys“ duomenų bazės - J. Basanavičiaus g. Kupiškio – Vaižganto gatvė.

Sąlygas parengė: Tomas Babelis, GT skyriaus inžinierius _____
(parašas)

GIS žemėlapio ištrauka iš UAB „Utenos vandenys“ duomenų bazės

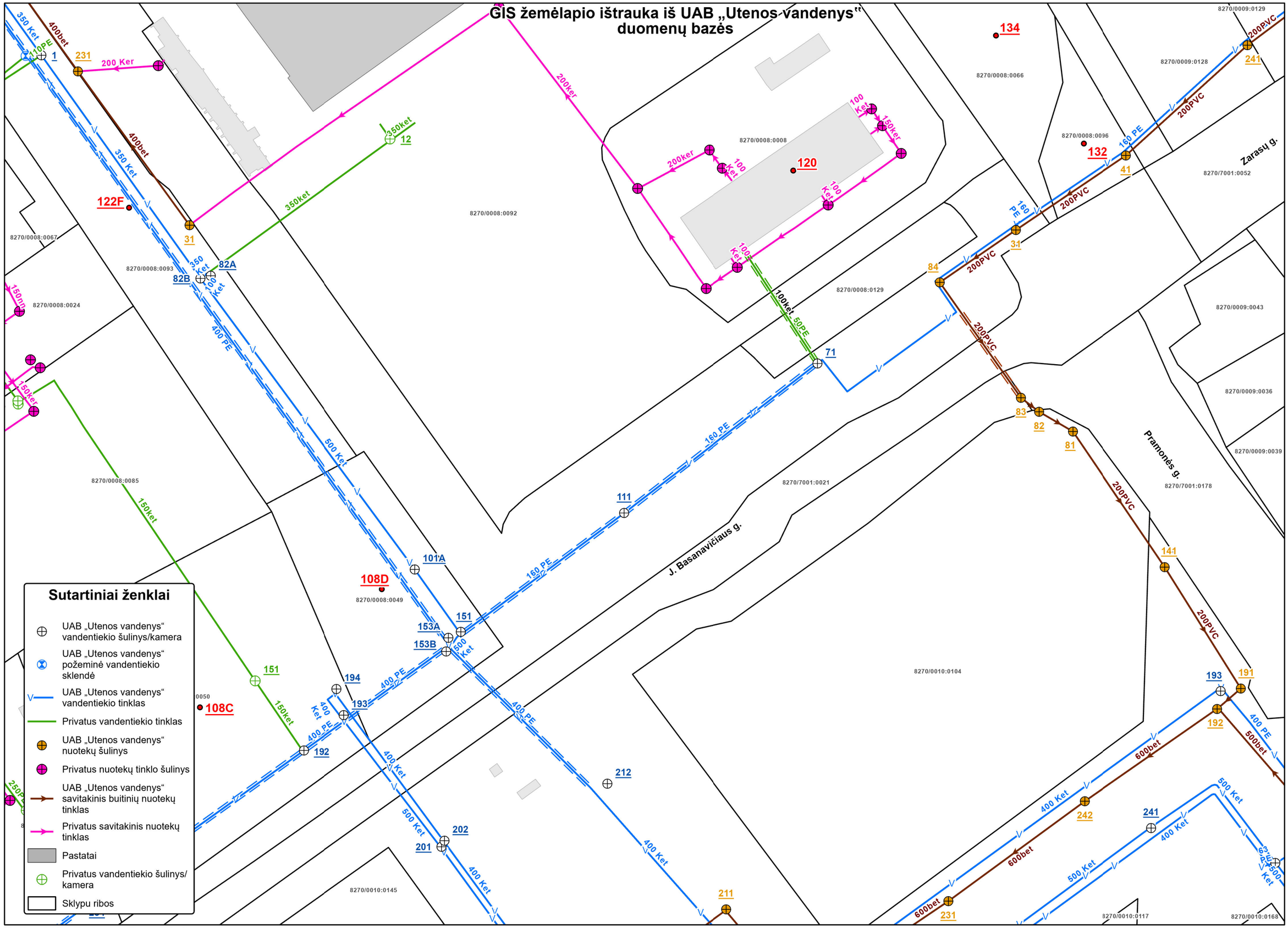

Skaitmeninį žemėlapį sudarė Tomas Babelis
M: 1:1'000

GIS žemėlapio ištrauka iš UAB „Utenos vandenys“ duomenų bazės

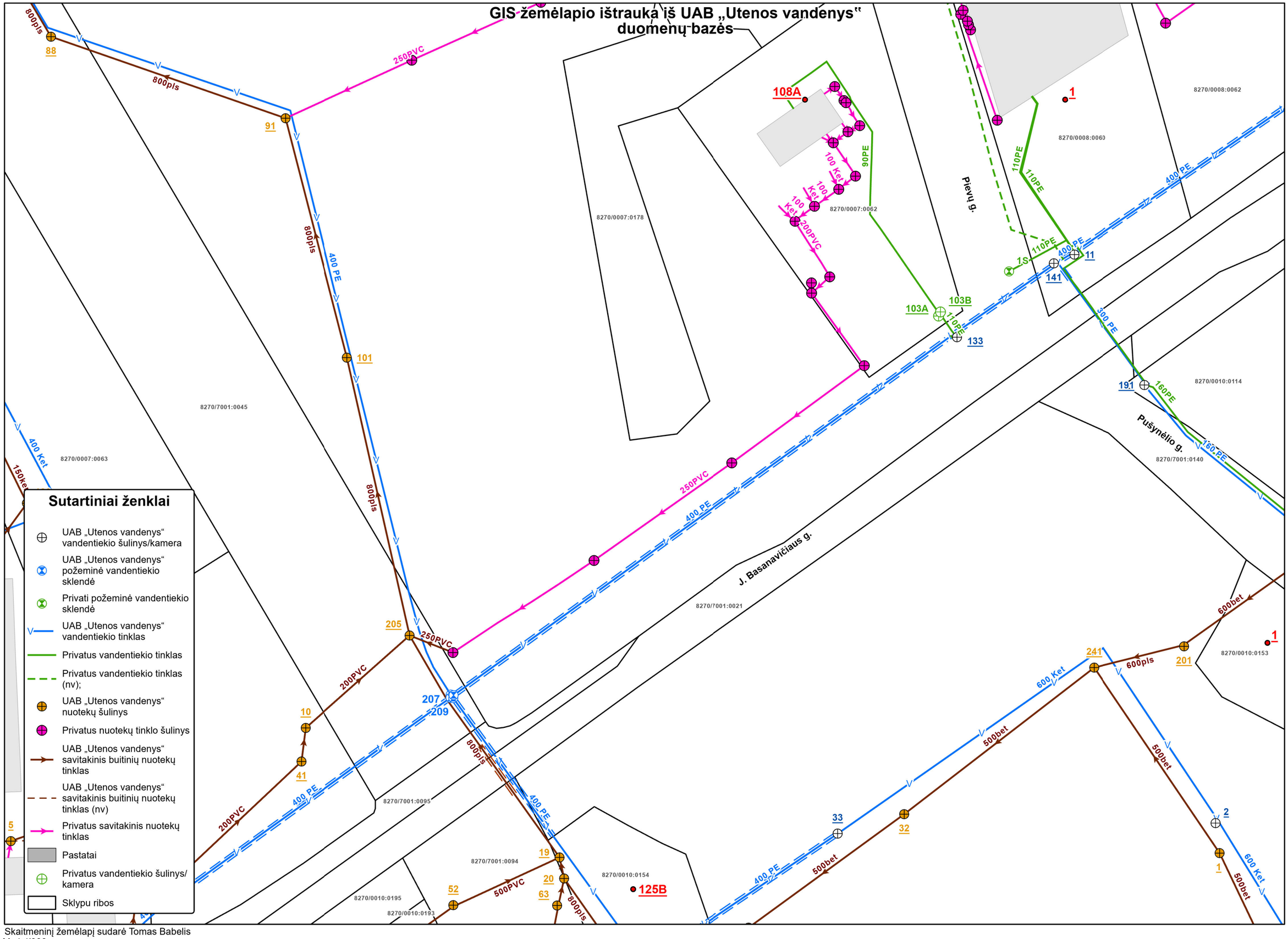

Skaitmeninį žemėlapį sudarė Tomas Babelis
M: 1:1'000

GIS žemėlapio ištrauka iš UAB „Utenos vandenys“ duomenų bazės

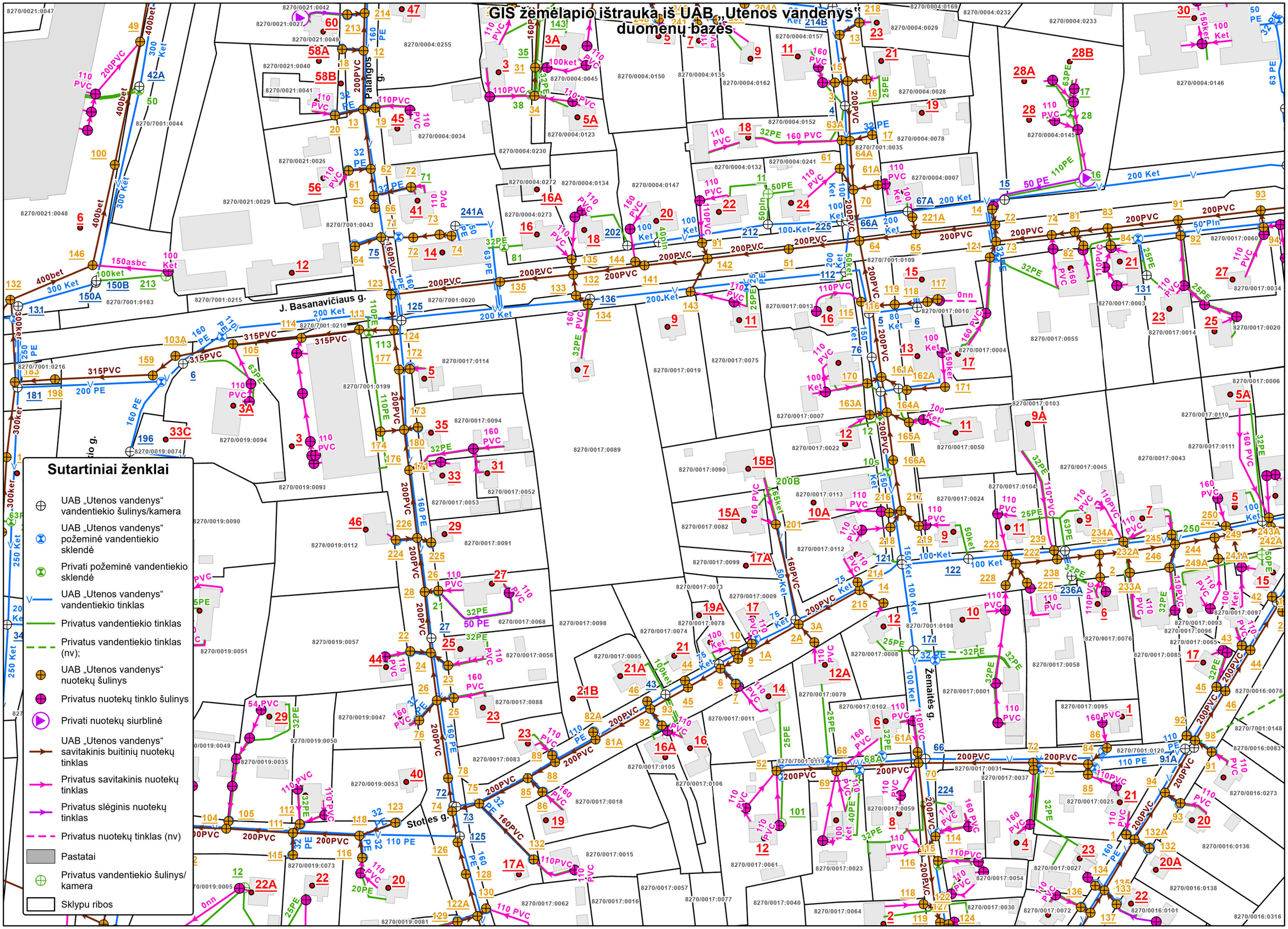

Skaitmeninį žemėlapį sudarė Tomas Babelis
M: 1:1'500

GIS žemėlapio ištrauka iš UAB „Utenos vandenys“ duomenų bazės

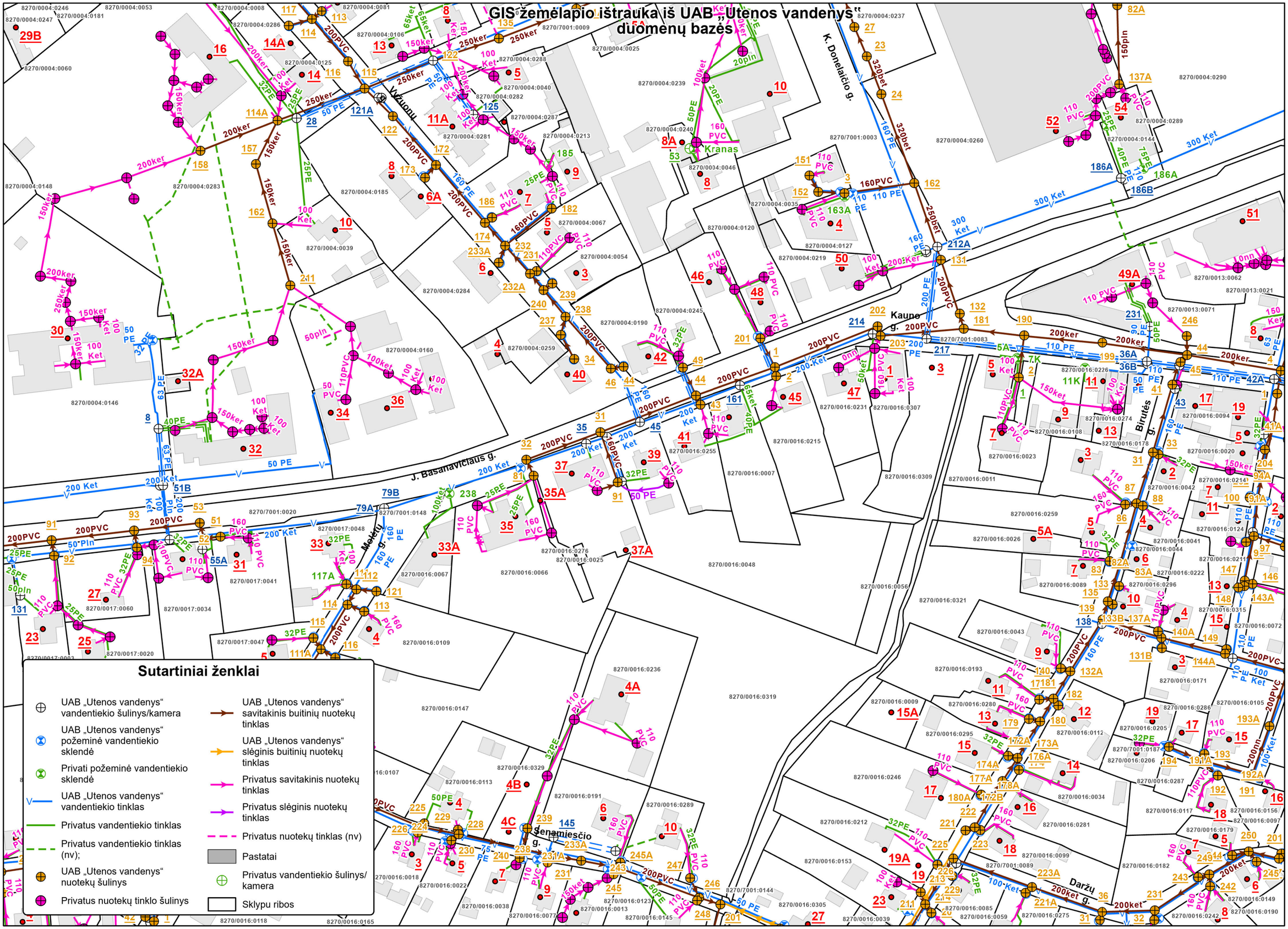

Skaitmeninį žemėlapį sudarė Tomas Babelis
M: 1:1'500

GIS žemėlapio ištrauka iš UAB „Utenos vandenys“ duomenų bazės

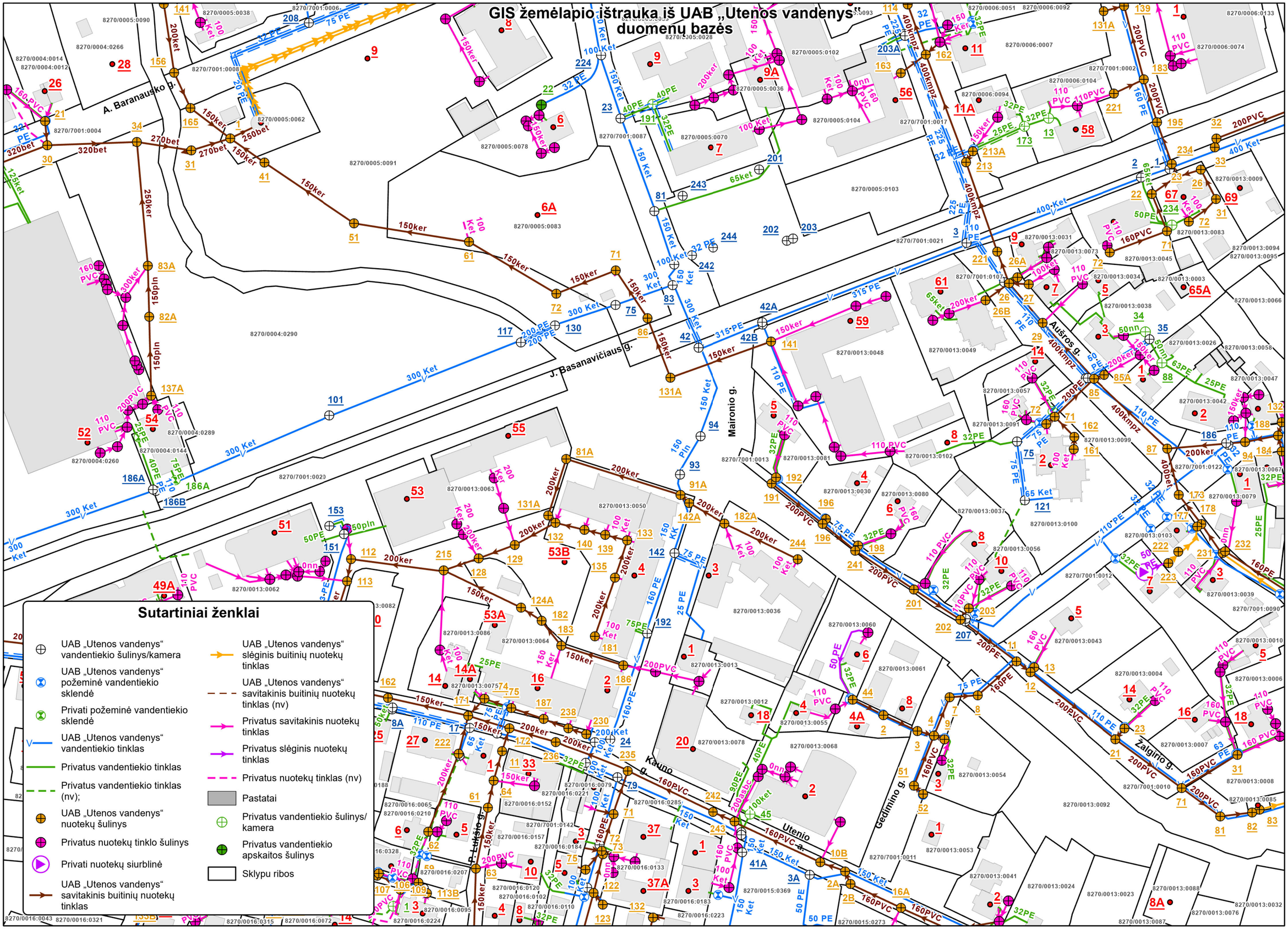

Skaitmeninį žemėlapį sudarė Tomas Babelis
M: 1:1'500

GIS žemėlapio ištrauka iš UAB „Utenos vandenys“ duomenų bazės

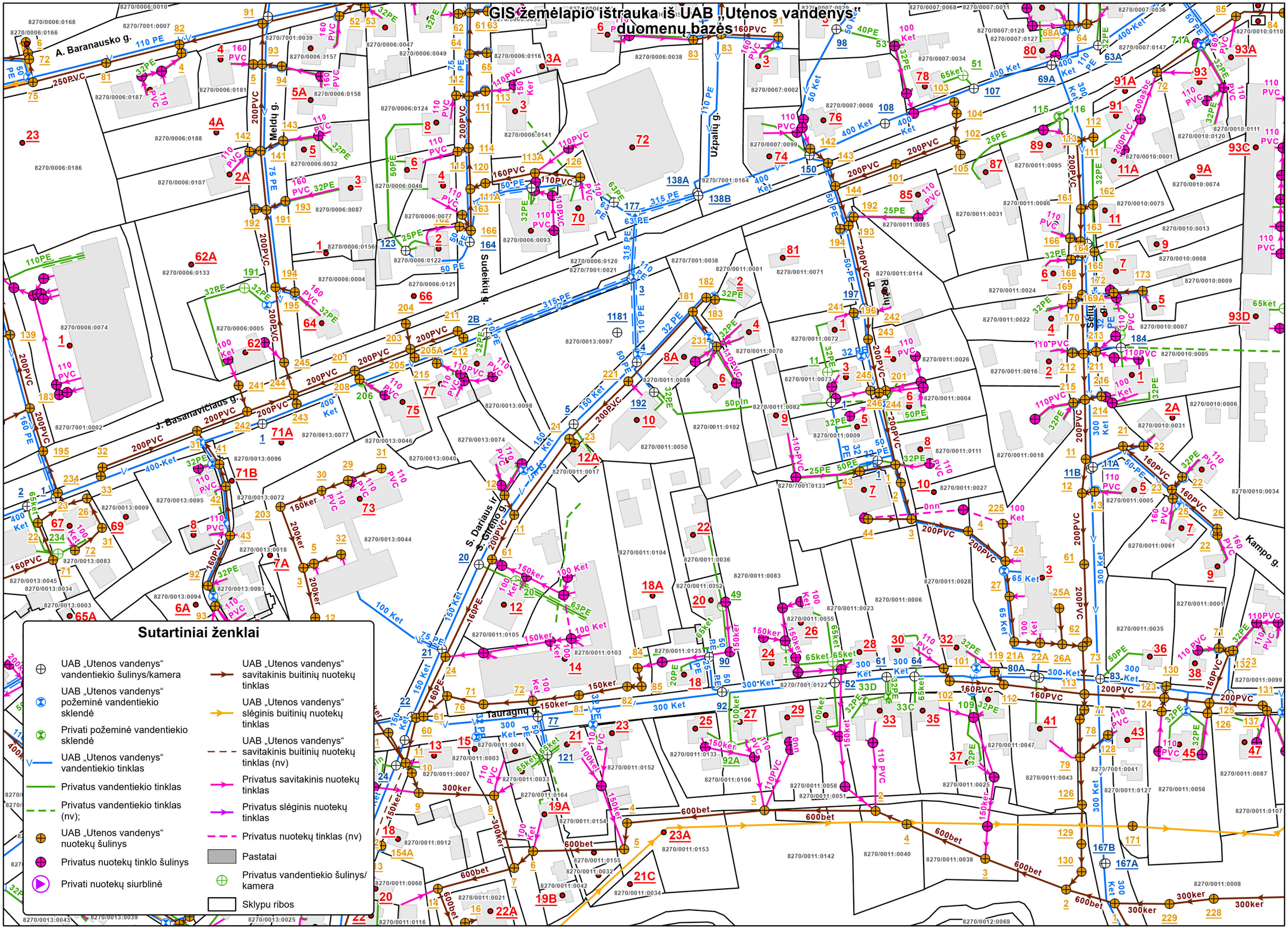

Skaitmeninį žemėlapį sudarė Tomas Babelis
M: 1:1'500

GIS žemėlapio ištrauka iš UAB „Utenos vandenys“ duomenų bazės

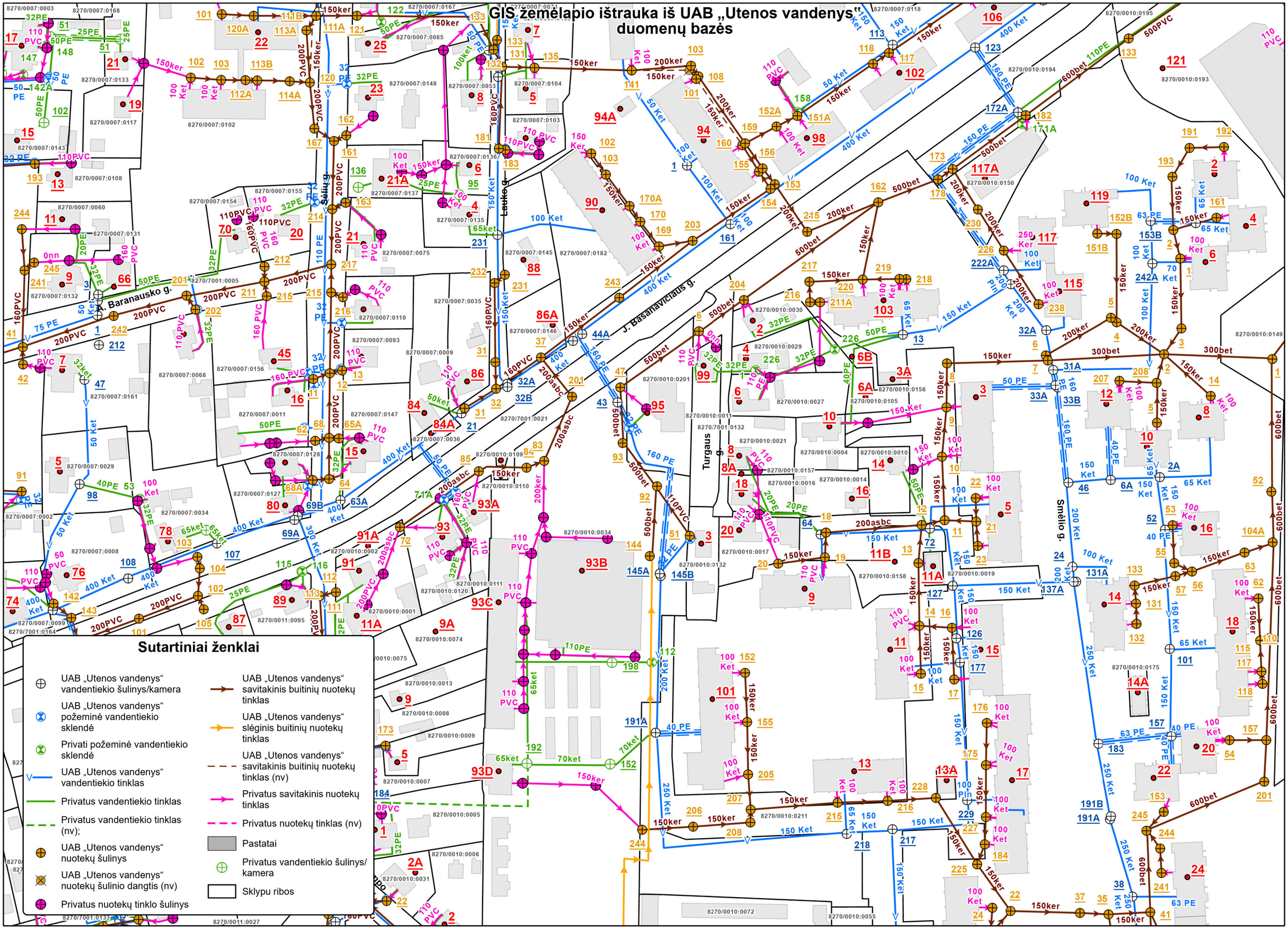

Skaitmeninį žemėlapį sudarė Tomas Babelis
M: 1:1'500

DETALŪS METADUOMENYS	
Dokumento sudarytojas (-ai)	Uždaroji akcinė bendrovė "Utenos vandenys"
Dokumento pavadinimas (antraštė)	Dėl planuojamo pėsčiųjų ir dviračių tako J. Basanavičiaus gatvėje Utenoje
Dokumento registracijos data ir numeris	2025-08-01 Nr. SD-443
Dokumento gavimo data ir dokumento gavimo registracijos numeris	-
Dokumento adresatas (-ai)	Utenos rajono savivaldybės administracija
Dokumento specifikacijos identifikavimo žymuo	ADOC-V1.0
Parašo paskirtis	Pasirašymas
Parašą sukūrusio asmens vardas, pavardė ir pareigos	Tomas Babelis Darbuotojas
Parašo sukūrimo data ir laikas	2025-07-31 15:57
Parašo formatas	Einamojo galiojimo (XAdES-EPES)
Laiko žymoje nurodytas laikas	
Informacija apie sertifikavimo paslaugų teikėją	SK ID Solutions EID-Q 2021E
Sertifikato galiojimo laikas	2025-06-25 10:26 - 2030-06-25 23:59
Parašo paskirtis	Pasirašymas
Parašą sukūrusio asmens vardas, pavardė ir pareigos	Laura Mikalauskienė Darbuotojas
Parašo sukūrimo data ir laikas	2025-08-01 10:04
Parašo formatas	Einamojo galiojimo (XAdES-EPES)
Laiko žymoje nurodytas laikas	
Informacija apie sertifikavimo paslaugų teikėją	EID-SK 2016
Sertifikato galiojimo laikas	2024-10-05 17:50 - 2027-10-05 17:50
Informacija apie būdus, naudotus metaduomenų vientisumui užtikrinti	-
Pagrindinio dokumento priedų skaičius	3
Pagrindinio dokumento pridedamų dokumentų skaičius	0
Pridedamo dokumento sudarytojas (-ai)	-
Pridedamo dokumento pavadinimas (antraštė)	GIS žemėlapio ištrauka iš UAB „Utenos vandenys“ duomenų bazės – J. Basaavičiaus g. 108D – Pramonės gatvė.pdf
Pridedamo dokumento registracijos data ir numeris	-
Pridedamo dokumento sudarytojas (-ai)	-
Pridedamo dokumento pavadinimas (antraštė)	GIS žemėlapio ištrauka iš UAB „Utenos vandenys“ duomenų bazės - J. Basaavičiaus g. Vaižganto – Pievų gatvė.pdf
Pridedamo dokumento registracijos data ir numeris	-
Pridedamo dokumento sudarytojas (-ai)	-
Pridedamo dokumento pavadinimas (antraštė)	GIS žemėlapio ištrauka iš UAB „Utenos vandenys“ duomenų bazės - J. Basaavičiaus g. Kupiškio – Vaižganto gatvė..pdf
Pridedamo dokumento registracijos data ir numeris	-
Programinės įrangos, kuria naudojantis sudarytas elektroninis dokumentas, pavadinimas	Elpako v.20250730.1
Informacija apie elektroninio dokumento ir elektroninio (-ių) parašo (-ų) tikrinimą (tikrinimo data)	Tikrinant dokumentą nenustatyta jokių klaidų (2025-08-01)
Elektroninio dokumento nuorašo atspausdinimo data ir ją atspausdinęs darbuotojas	2025-08-01 nuorašą suformavo Urtė Navarskienė
Paieškos nuoroda	-
Papildomi metaduomenys	-

Elektroninio dokumento nuorašas

AVS_04.L1

UŽDAROJI AKCINĖ BENDROVĖ „UTENOS KOMUNALININKAS"

Rašės g. 4, 28197 Utena. Tel. (+370 389) 63802, el. p. komunalininkas@utenoskom.lt, www.utenoskom.lt.
Duomenys kaupiami ir saugomi Juridinių asmenų registre, kodas 183606952

Utenos rajono savivaldybės administracija

2025-07-31 Nr. SD –
2025-07-30 Nr. (3.17 MR) S-2819

DĖL PLANUOJAMO PĖSČIŲJŲ IR DVIRAČIŲ TAKO J. BASANAVIČIAUS G. UTENOJE PAVIRŠINIŲ NUOTEKŲ IR APŠVIETIMO PRISIJUNGIMO SĄLYGŲ

Rengiant techninius dokumentus pėsčiųjų ir dviračių tako J. Basanavičiaus g., Utenoje, laikytis šių sąlygų:

1. Esant poreikiui, paviršines nuotekas nuo pėsčiųjų tako nuvesti į gatvėje esančius tinklus, tose vietose kur tinklo nėra nuotekas tvarkyti pėsčiųjų ir dviračių tako J. Basanavičiaus g. ribose.
2. Pėsčiųjų ir dviračių tako J. Basanavičiaus g. apšvietimo tinklo pajungimą numatyti nuo esamų atramų.

Direktorius Rimantas Kaušylas

Aušra Lagūnienė, mob. +370 672 75428, el. ausra.laguniene@utenoskom.lt

DETALŪS METADUOMENYS	
Dokumento sudarytojas (-ai)	UAB „Utenos komunalininkas"
Dokumento pavadinimas (antraštė)	DĖL PLANUOJAMO PĖSČIŲJŲ IR DVIRAČIŲ TAKO J. BASANAVIČIAUS G. UTENOJE PAVIRŠINIŲ NUOTEKŲ IR APŠVIETIMO PRISIJUNGIMO SĄLYGŲ
Dokumento registracijos data ir numeris	2025-08-01 Nr. SD-47
Dokumento gavimo data ir dokumento gavimo registracijos numeris	-
Dokumento adresatas (-ai)	Utenos rajono savivaldybės administracija
Dokumento specifikacijos identifikavimo žymuo	ADOC-V1.0
Parašo paskirtis	Pasirašymas
Parašą sukūrusio asmens vardas, pavardė ir pareigos	Rimantas Kaušylas Direktorius
Parašo sukūrimo data ir laikas	2025-08-01 08:46
Parašo formatas	Trumpalaikio galiojimo (XAdES-T)
Laiko žymoje nurodytas laikas	2025-08-01 08:46
Informacija apie sertifikavimo paslaugų teikėją	EID-SK 2016
Sertifikato galiojimo laikas	2024-08-06 14:16 - 2029-08-05 23:59
Parašo paskirtis	Pasirašymas
Parašą sukūrusio asmens vardas, pavardė ir pareigos	Aida Lasienė Administratorė personalo specialistė
Parašo sukūrimo data ir laikas	2025-08-01 08:50
Parašo formatas	Trumpalaikio galiojimo (XAdES-T)
Laiko žymoje nurodytas laikas	2025-08-01 08:50
Informacija apie sertifikavimo paslaugų teikėją	EID-SK 2016
Sertifikato galiojimo laikas	2024-07-23 12:17 - 2029-07-22 23:59
Informacija apie būdus, naudotus metaduomenų vientisumui užtikrinti	-
Pagrindinio dokumento priedų skaičius	0
Pagrindinio dokumento pridedamų dokumentų skaičius	0
Programinės įrangos, kuria naudojantis sudarytas elektroninis dokumentas, pavadinimas	Elpako v.20250730.1
Informacija apie elektroninio dokumento ir elektroninio (-ių) parašo (-ų) tikrinimą (tikrinimo data)	Tikrinant dokumentą nenustatyta jokių klaidų (2025-08-01)
Elektroninio dokumento nuorašo atspausdinimo data ir ją atspausdinęs darbuotojas	2025-08-01 nuorašą suformavo Urtė Navarskienė
Paieškos nuoroda	-
Papildomi metaduomenys	-

UŽDAROJI AKCINĖ BENDROVĖ
„UTENOS ŠILUMOS TINKLAI“

Utenos rajono savivaldybės administracijai 2025-07-31 Nr. SD-

DĖL PROJEKTAVIMO SĄLYGŲ

Utenos mieste, planuojamo įrengti pėsčiųjų ir dviračių tako J. Basanavičiaus gatvėje, rekonstruojant esamus pėsčiųjų takus šios gatvės dešinėje pusėje (nuo Pramonės iki Kupiškio gatvės kryptimi) planavimo apimtyse numatyti sprendiniai kertasi su eksploatuojamais šilumos tiekimo tinklais ir jų apsaugos zonomis, kurios pateiktos toliau:

1. Magistralinė 2DN500 šilumos tiekimo trasa, taip pat šiuo metu neveikiantis garotiekio DN400 ir kondensato DN150 vamzdynas, pakloti nepraeinamame kanale, žr. priedo 1 lape;
2. Sužiedinto magistralinio tinklo su atšakomis šilumos tiekimo trasa 2Ø273,0/400, paklota bekanaliu būdu, žr. priedo 2 lape;
3. Sužiedinto magistralinio tinklo su atšakomis šilumos tiekimo trasa DN250, paklota nepraeinamame kanale, kurios rekonstravimas numatomas 2026 metais, žr. priedo 3 lape.

Įrengiant pėsčiųjų ir dviračių taką, nuovažas į sklypus, esant poreikiui – gatvės apšvietimo ir lietaus nuotekų tinklus, privaloma išlaikyti normatyviniuose dokumentuose nurodytus atstumus iki esamų šilumos tiekimo tinklų. Esant poreikiui, turi būti numatytos esamų šilumos tiekimo tinklų apsaugos priemonės, užtikrinančios saugią eksploataciją tiek darbų vykdymo metu, tiek po jų atlikimo.

Projektavimą vykdyti vadovaujantis įstatymų, statybos techninių reglamentų ir kitų privalomųjų dokumentų reikalavimais. Rengiant projektą, sprendinius derinti su UAB „Utenos šilumos tinklai”.

Pridedama: Esamų šilumos tiekimo tinklų J. Basanavičiaus gatvėje ir jos prieigose planas – 3 lapai.

Technikos direktorius Genius Jurgelėnas

Raimondas Kvetinskas, tel. +370 676 87994, el. p. raimondas.kvetinskas@ust.lt

Priedas. 1 lapas

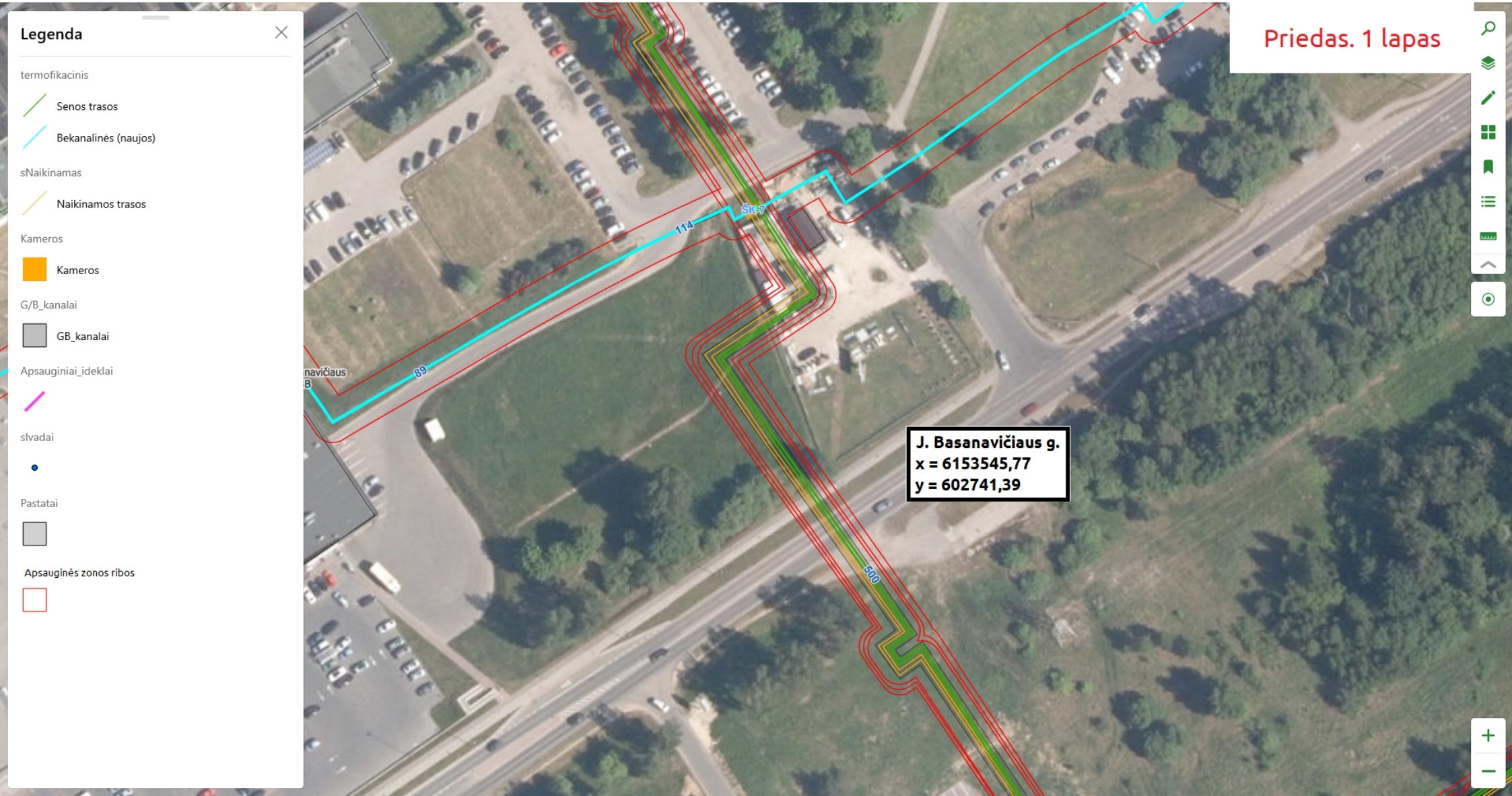

Žemėlapiai | Explorer - UST tinklai GIS 2024

Raimondas Kvetinskas

Priedas. 2 lapas

Legenda

termofikacinis

- Senos trasos
- Bekanalinės (naujos)

sNaikinamas

- Naikinamos trasos

Kameros

- Kameros

G/B_kanalai

- GB_kanalai

Apsauginiai_ideklai

slvadai

Pastatai

Apsaugine_zona

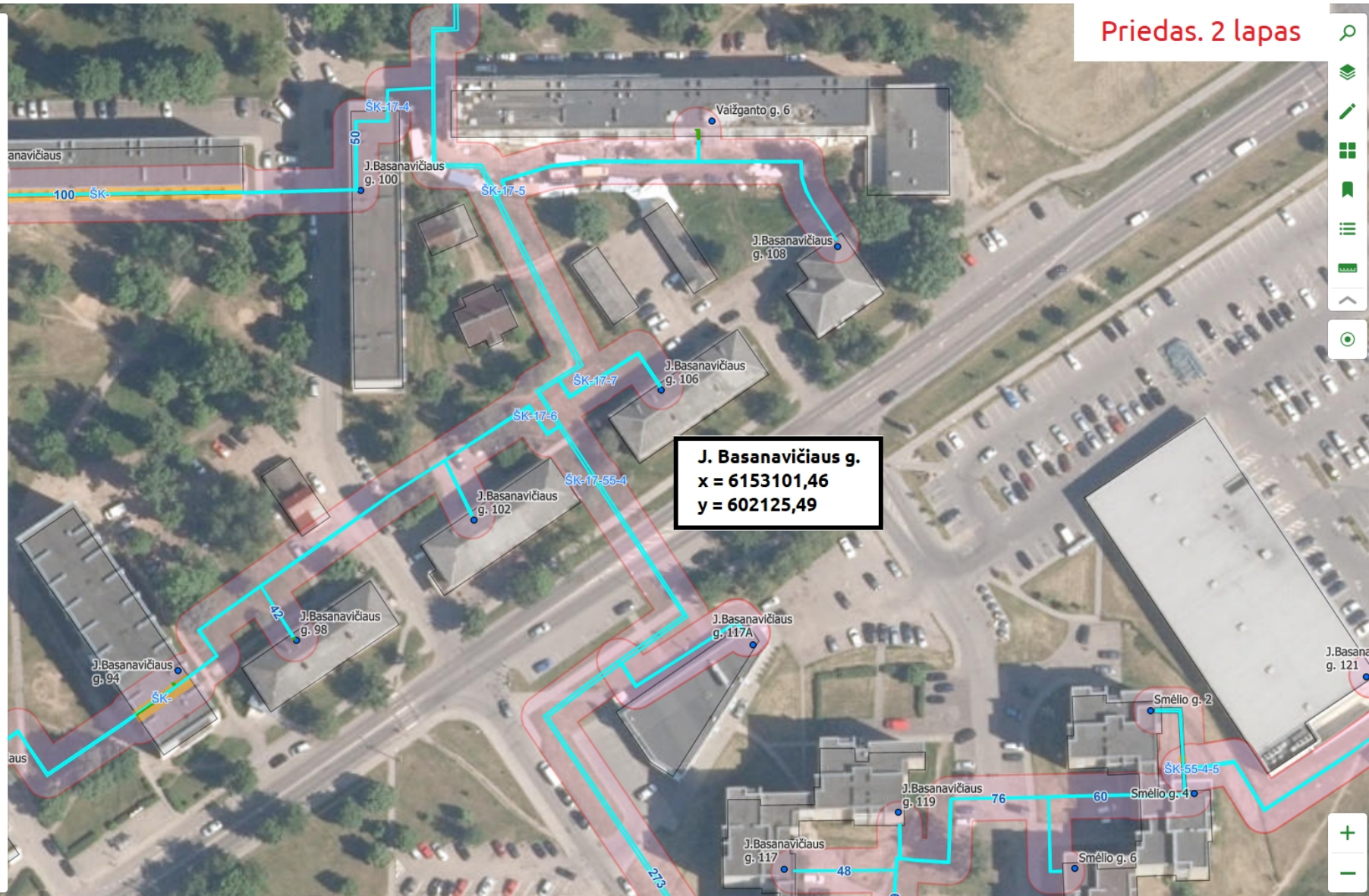

Pradžia

Žemėlapiai | Explorer - UST tinklai GIS 2024

Raimondas Kvetinskas

Priedas. 3 lapas

Legenda

termofikacinis

- Senos trasos
- Bekanalinės (naujos)

sNaikinamas

- Naikinamos trasos

Kameros

- Kameros

G/B_kanalai

- GB_kanalai

Apsauginiai_ideklai

slvadai

Pastatai

Apsaugine_zona

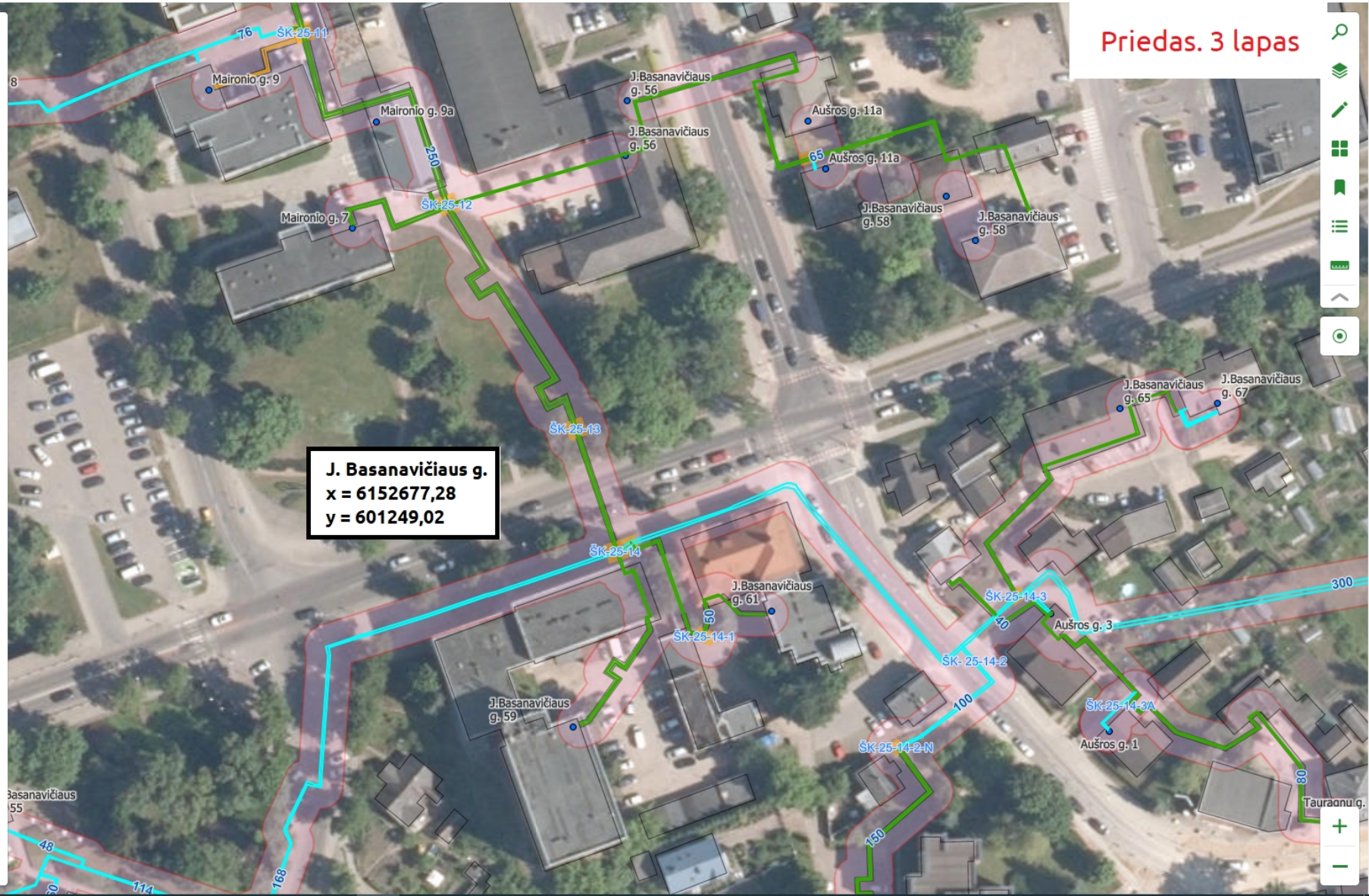

DETALŪS METADUOMENYS	
Dokumento sudarytojas (-ai)	UAB „Utenos šilumos tinklai“
Dokumento pavadinimas (antraštė)	Dėl planuojamo pėsčiųjų ir dviračių tako J. Basanavičiaus gatvėje Utenoje
Dokumento registracijos data ir numeris	2025-07-31 Nr. SD-130
Dokumento gavimo data ir dokumento gavimo registracijos numeris	-
Dokumento adresatas (-ai)	Utenos rajono savivaldybės administracija
Dokumento specifikacijos identifikavimo žymuo	ADOC-V1.0
Parašo paskirtis	Pasirašymas
Parašą sukūrusio asmens vardas, pavardė ir pareigos	Genius Jurgelėnas Technikos direktorius
Parašo sukūrimo data ir laikas	2025-07-31 14:02
Parašo formatas	Einamojo galiojimo (XAdES-EPES)
Laiko žymoje nurodytas laikas	
Informacija apie sertifikavimo paslaugų teikėją	EID-SK 2016
Sertifikato galiojimo laikas	2021-06-03 13:24 - 2026-06-02 23:59
Parašo paskirtis	Registravimas
Parašą sukūrusio asmens vardas, pavardė ir pareigos	Laima Lupeikienė Administratorė
Parašo sukūrimo data ir laikas	2025-07-31 14:08
Parašo formatas	Einamojo galiojimo (XAdES-EPES)
Laiko žymoje nurodytas laikas	
Informacija apie sertifikavimo paslaugų teikėją	EID-SK 2016
Sertifikato galiojimo laikas	2021-12-31 10:41 - 2026-12-30 23:59
Informacija apie būdus, naudotus metaduomenų vientisumui užtikrinti	-
Pagrindinio dokumento priedų skaičius	1
Pagrindinio dokumento pridedamų dokumentų skaičius	0
Pridedamo dokumento sudarytojas (-ai)	-
Pridedamo dokumento pavadinimas (antraštė)	Priedas. Esamų šilumos tiekimo tinklų J. Basanavičiaus gatvėje ir jos prieigose planas.pdf
Pridedamo dokumento registracijos data ir numeris	-
Programinės įrangos, kuria naudojantis sudarytas elektroninis dokumentas, pavadinimas	Elpako v.20250730.1
Informacija apie elektroninio dokumento ir elektroninio (-ių) parašo (-ų) tikrinimą (tikrinimo data)	Tikrinant dokumentą nenustatyta jokių klaidų (2025-08-01)
Elektroninio dokumento nuorašo atspausdinimo data ir ją atspausdinęs darbuotojas	2025-08-01 nuorašą suformavo Urtė Navarskienė
Paieškos nuoroda	-
Papildomi metaduomenys	-

UAB „ATAMIS“
Žirmūnų g. 139, Vilnius
m.kazakevicius@atamis.lt

2026-06- Nr. 26SD-
Į 2026-06-11 Nr. 26GD-2883

DĖL PROJEKTAVIMO SĄLYGŲ IŠDAVIMO ESAMŲ INŽINERINIŲ TINKLŲ APSAUGOJIMUI/IŠKĖLIMUI

Atsakydami į Jūsų 2026 m. birželio 11 d. prašymą, dėl projektavimo sąlygų išdavimo esamų inžinerinių tinklų apsaugojimui / iškėlimui rengiamam **„**Pėsčiųjų ir dviračių takų (susisiekimo komunikacijų statiniai) J. Basanavičiaus gatvėje, Utenoje rekonstravimo projektas**“.**

Informuojame, kad projektavimo sąlygų išdavimas esamų inžinerinių tinklų apsaugojimui / iškėlimui nėra reikalingas.

Projektuojant pėsčiųjų ir dviračių takus, bei nuovažas ir apšvietimo tinklus vadovautis LR Energetikos ministro 2012-02-02 įsakymų Nr. 1-22 patvirtintų Elektros įrenginių įrengimo bendrųjų taisyklių, 2011-12-20 įsakymų Nr. 1-309 patvirtintų Elektros linijų ir instaliacijos įrengimo taisyklių bei 2010-03-29 įsakymu Nr. 1-93 patvirtintų Elektros tinklų apsaugos taisyklių reikalavimais.

Parengtus projektus prašome pateikti derinimui LITGRID AB Infrastruktūros priežiūros centro Rytų regionui, J. Tiškevičiaus g. 72A LT-08221 Vilnius arba el. paštu info@litgrid.eu

Pavaduojantis infrastruktūros priežiūros centro
Rytų regiono vadovą Justinas Elmonas

Marius Urbonavičius, tel. +370 618 67605, el. p. marius.urbonavicius@litgrid.eu

SUTARTINIAI ŽYMĖJIMAI (EA. Apšvietimo dalis)

	Esama gatvės apšvietimo atrama su šviestuvu
	Esama gatvės pėsčiųjų pentių apšvietimo atrama su šviestuvu
	Esama tako apšvietimo atrama su šviestuvu
	Demontuojama apšvietimo atrama
	Perkeliama gatvės apšvietimo atrama
	Perkeliama pėsčiųjų pentijos apšvietimo atrama
	Perkelima tako apšvietimo atrama
	Perkeliama tako apšvietimo atrama ir pakeičiamas šviestuvas į naują
	Perkeliama gatvės apšvietimo atrama ir pakeičiamas šviestuvas į naują
	Perkeliama pėsčiųjų pentių apšvietimo atrama ir pakeičiamas šviestuvas į naują dešinės optikos pentių apšvietimo LED šviestuvą
	Perkeliama pėsčiųjų pentių apšvietimo atrama ir pakeičiamas šviestuvas į naują kairės optikos pentių apšvietimo LED šviestuvą
	Projektuojama 10m metalinė atrama su 1,5m ilgio gembe ir gatvės apšvietimo LED šviestuvu
	Projektuojama 7m aukšto metalinė atrama su 1m ilgio gembe ir pėsčiųjų pentijos apšvietimo dešiniės optikos LED šviestuvu
	Projektuojama 7m aukšto metalinė atrama su 1m ilgio gembe ir pėsčiųjų pentijos apšvietimo kairės optikos LED šviestuvu
	Projektuojama 6m metalinė atrama su tako apšvietimo LED šviestuvu
	Projektuojama papildoma 0,5m ilgio gembė montuojama 6m aukštyje su tako apšvietimo LED šviestuvu
	Projektuojama papildoma 1m ilgio gembė montuojama 7m aukštyje su pėsčiųjų pentijos kairės optiko LED šviestuvu
	Projektuojama papildoma 1m ilgio gembė montuojama 7m aukštyje su pėsčiųjų pentijos dešinės optiko LED šviestuvu
	Keičiamas esamas gatvės šviestuvas į naują LED šviestuvą
	Projektuojamas dešinės optikos pentių apšvietimo šviestuvas

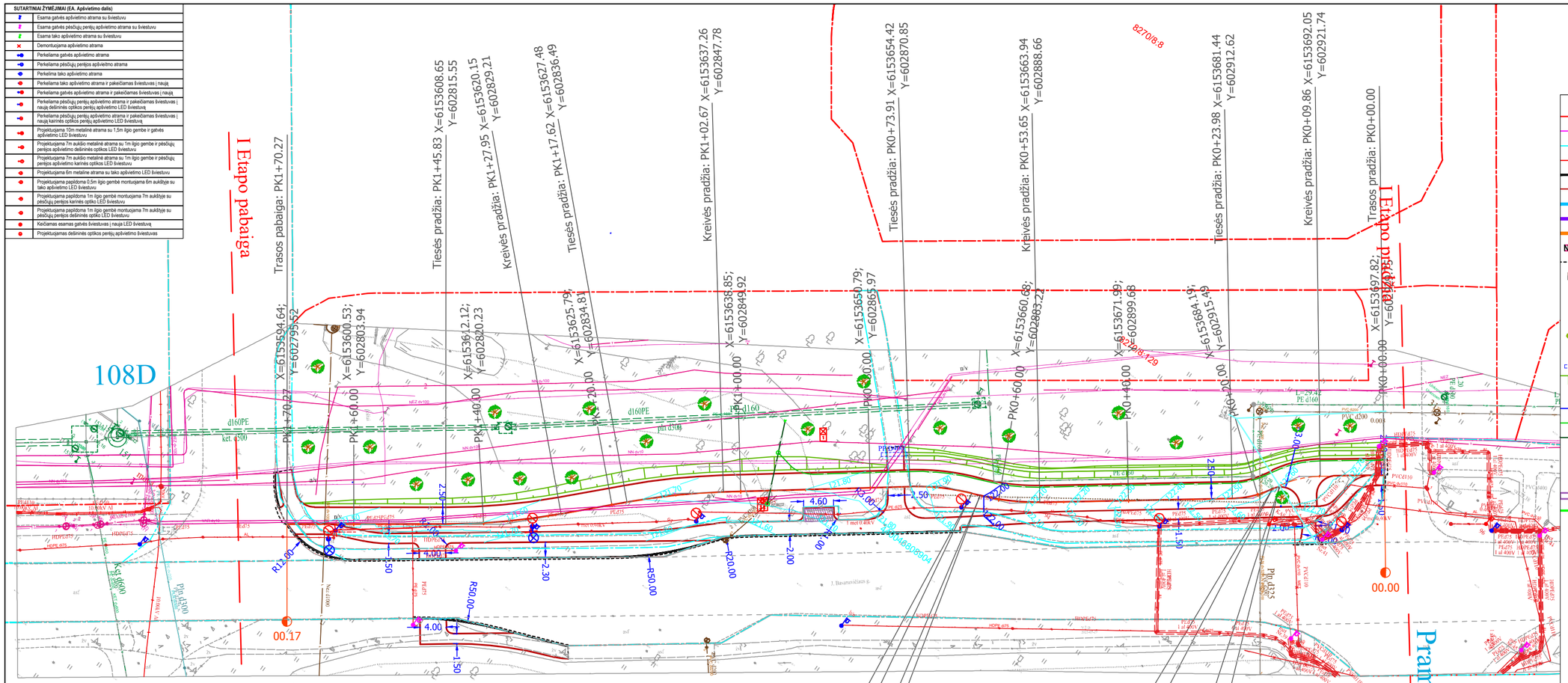

SUTARTINIAI ŽYMĖJIMAI

- Registruoto geodezškai pamatuoto sklypo riba
- Neregistruoto sklypo riba
- Registruoto statinio riba
- Pk 00+00 Dviračių ir pėsčiųjų tako ašis
- Kelio bordiūras
- Vejos bordiūras
- Įleistas kelio bordiūras (0 cm)
- Įleistas kelio bordiūras (3,0 cm)
- Įleistas kelio bordiūras (5,5 cm)
- Įleistas įvažiavimo bortas (500x260x300)
- Darbų riba
- Suoliukas su šiukšliadėžė
- Vieta žmonėms su negalia
- Dviračių stovas
- Projektuojamas dviračių remonto stotelė
- Sodinami krūmai
- Sodinami medžiai
- PP D400 Projektuojama pralaida
- Projektuojami šlaitai
- Projektuojami laiptai
- 84.00 Projektinė horizontalė ir aukštis
- Projektuojamas drenažas PVC d145/160
- Projektuojamas drenažas PVC d200
- Projektuojami požeminiai drenažo šuliniai PE ŠP-60
- Projektuojami paviršinio vandens nuleistuvas PN-45
- Projektuojamas išleistuvas
- Apsaugojamas drenažas d250 vamzdžių
- Paviršinių nuotekų tinklas
- Kertami medžiai

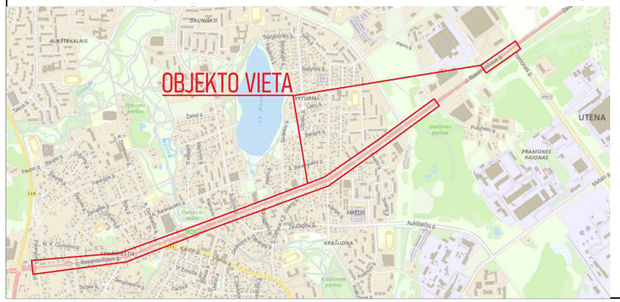

0	2026	Statybos leidimui, konkursui, statybai
LAIDA	IŠLEIDIMO DATA	LAIDOS STATUSAS. KEITIMO PRIEŽASTIS (JEI TAIKOMA)

KVAL. PATV. DOK. NR.

atamis
Žirmūnų g. 139, Vilnius
Tel. (8~5) 2728334, Faks. (8~5) 2031280

30394	PV	Rimvydas Juodka
36774	PDV	Marius Kazakevičius
	Inž.	Katažyna Bojarovič

STATINIO PROJEKTO PAVADINIMAS

Pėsčiųjų ir dviračių takų (susisiekimo komunikacijų statiniai) J. Basanavičiaus gatvėje, Utenoje rekonstravimo projektas

STATINIO NUMERIS IR PAVADINIMAS, DOKUMENTO PAVADINIMAS

00 - Keliai (gatvės)
Suvestinis inžinerinių tinklų, nužymėjimo ir vertikalus planas
I ETAPAS

M1:500

LT

STATYTOJAS IR (ARBA) UŽSAKOVAS

Utenos rajono savivaldybė
(Utenos rajono savivaldybės administracija)

DOKUMENTO ŽYMUO	LAIDA	LAPAS	LAPŲ
AT-25S-2455-00-SD-B.01	0	1	1

SUTARTINIAI ŽYMĖJIMAI (EA. Apšvietimo dalis)	
	Esama gatvės apšvietimo atrama su šviestuvu
	Esama gatvės pėsčiųjų perėjų apšvietimo atrama su šviestuvu
	Esama tako apšvietimo atrama su šviestuvu
	Demontuojama apšvietimo atrama
	Perkeliama gatvės apšvietimo atrama
	Perkeliama pėsčiųjų perėjos apšvietimo atrama
	Perkelima tako apšvietimo atrama
	Perkeliama tako apšvietimo atrama ir pakeičiamas šviestuvas į naują
	Perkeliama gatvės apšvietimo atrama ir pakeičiamas šviestuvas į naują
	Perkeliama pėsčiųjų perėjų apšvietimo atrama ir pakeičiamas šviestuvas į naują dešininės optikos perėjų apšvietimo LED šviestuvą
	Perkeliama pėsčiųjų perėjų apšvietimo atrama ir pakeičiamas šviestuvas į naują kairinės optikos perėjų apšvietimo LED šviestuvą
	Projektuojama 10m metalinė atrama su 1,5m ilgio gembe ir gatvės apšvietimo LED šviestuvu
	Projektuojama 7m aukščio metalinė atrama su 1m ilgio gembe ir pėsčiųjų perėjos apšvietimo dešininės optikos LED šviestuvu
	Projektuojama 7m aukščio metalinė atrama su 1m ilgio gembe ir pėsčiųjų perėjos apšvietimo kairinės optikos LED šviestuvu
	Projektuojama 6m metalinė atrama su tako apšvietimo LED šviestuvu
	Projektuojama papildoma 0,5m ilgio gembė montuojama 6m aukštyje su tako apšvietimo LED šviestuvu
	Projektuojama papildoma 1m ilgio gembė montuojama 7m aukštyje su pėsčiųjų perėjos kairinės optiko LED šviestuvu
	Projektuojama papildoma 1m ilgio gembė montuojama 7m aukštyje su pėsčiųjų perėjos dešininės optiko LED šviestuvu
	Keičiamas esamas gatvės šviestuvas į naują LED šviestuvą
	Projektuojamas dešininės optikos perėjų apšvietimo šviestuvas

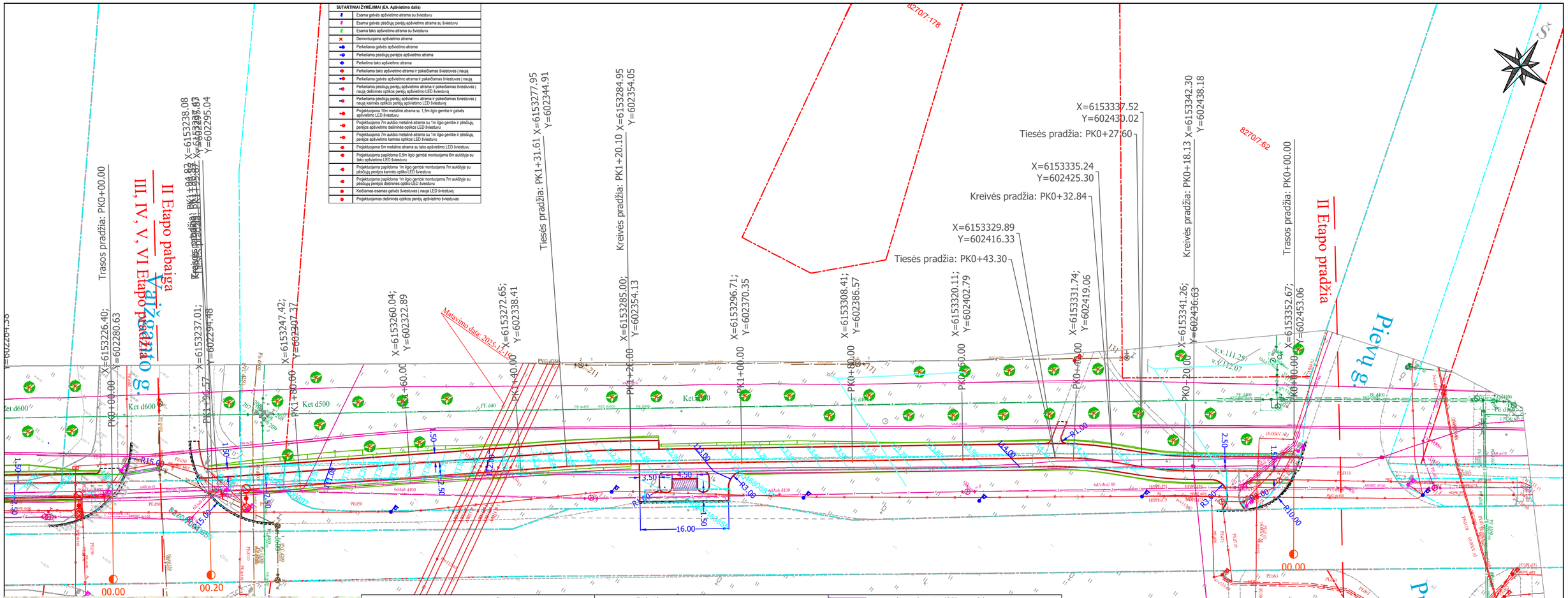

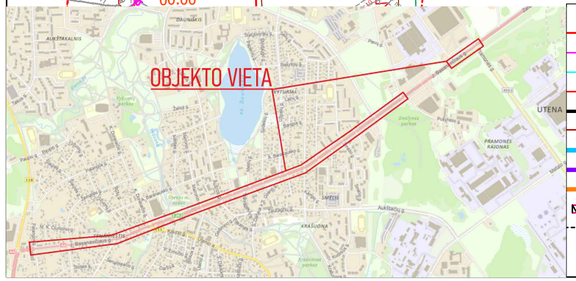

SUTARTINIAI ŽYMĖJIMAI

- Registruoto geodeziškai pamatuoto sklypo riba
- Neregistruoto sklypo riba
- Registruoto statinio riba
- Pk 00+00 Dviračių ir pėsčiųjų tako ašis
- Kelio bordiūras
- Vejos bordiūras
- Įleistas kelio bordiūras (0 cm)
- Įleistas kelio bordiūras (3,0 cm)
- Įleistas kelio bordiūras (5,5 cm)
- Įleistas įvažiavimo bortas (500x260x300)
- Darbų riba
- Suoliukas su šiukšliadėžė
- Vieta žmonėms su negalia
- Dviračių stovas
- Projektuojamas dviračių remonto stotelė
- Sodinami krūmai
- Sodinami medžiai
- PP D400 Projektuojama pralaida
- Projektuojami šlaitai
- Projektuojami laiptai
- 84.00 Projektinė horizontalė ir aukštis
- Projektuojamas drenažas PVC d145/160
- Projektuojamas drenažas PVC d200
- Projektuojami požeminiai drenažo šuliniai PE ŠP-60
- Projektuojami paviršinio vandens nuleistuvas PN-45
- Projektuojamas išleistuvas
- Apsaugojamas drenažas d250 vamzdžių
- Apsaugojamas drenažas d250 vamzdžių
- Paviršinių nuotekų tinklas
- Kertami medžiai

0	2026	Statybos leidimui, konkursui, statybai
LAIDA	IŠLEIDIMO DATA	LAIDOS STATUSAS. KEITIMO PRIEŽASTIS (JEI TAIKOMA)

KVAL. PATV. DOK. NR.

atamis
Žirmūnų g. 139, Vilnius
Tel. (8~5) 2728334, Faks. (8~5) 2031280

30394	PV	Rimvydas Juodka
36774	PDV	Marius Kazakevičius
	Inž.	Katažyna Bojarovič

STATINIO PROJEKTO PAVADINIMAS

Pėsčiųjų ir dviračių takų (susisiekimo komunikacijų statiniai) J. Basanavičiaus gatvėje, Utenoje rekonstravimo projektas

STATINIO NUMERIS IR PAVADINIMAS, DOKUMENTO PAVADINIMAS

00 - Keliai (gatvės)
Suvestinis inžinerinių tinklų, nužymėjimo ir vertikalus planas
II ETAPAS

M1:500

STATYTOJAS IR (ARBA) UŽSAKOVAS

LT

Utenos rajono savivaldybė
(Utenos rajono savivaldybės administracija)

DOKUMENTO ŽYMUO	LAIDA	LAPAS	LAPŲ
AT-25S-2455-00-SD-B.02	0	1	1

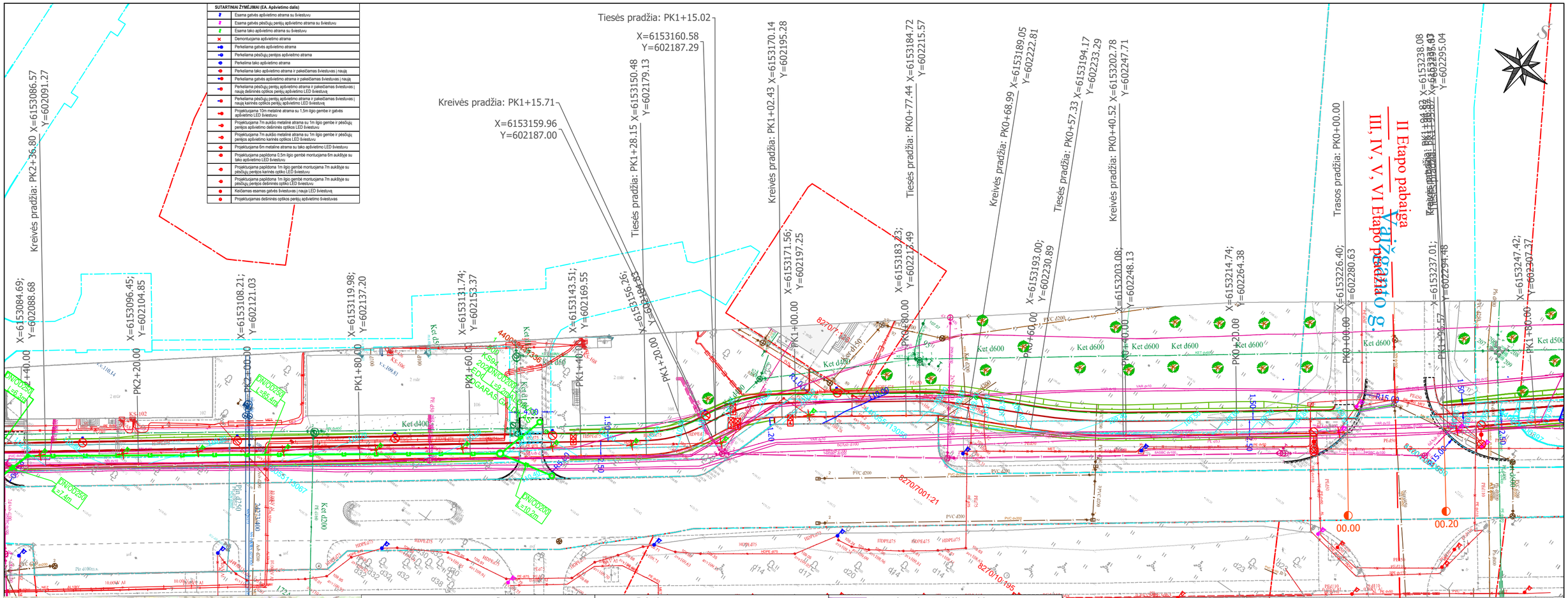

SUTARTINIAI ŽYMĖJIMAI

- Registruoto geodeziškai pamatuoto sklypo riba
- Neregistruoto sklypo riba
- Registruoto statinio riba
- Pk 00+00 Dviračių ir pėsčiųjų tako ašis
- Kelio bordiūras
- Vejos bordiūras
- Įleistas kelio bordiūras (0 cm)
- Įleistas kelio bordiūras (3,0 cm)
- Įleistas kelio bordiūras (5,5 cm)
- Įleistas įvažiavimo bortas (500x260x300)
- Darbų riba
- Suoliukas su šiukšliadėžė
- Vieta žmonėms su negalia
- Dviračių stovas
- Projektuojamas dviračių remonto stotelė
- Sodinami krūmai
- Sodinami medžiai
- PP D400 Projektuojama pralaida
- Projektuojami šlaitai
- Projektuojami laiptai
- 84.00 Projektinė horizontalė ir aukštis
- Projektuojamas drenažas PVC d145/160
- Projektuojamas drenažas PVC d200
- Projektuojami požeminiai drenažo šuliniai PE ŠP-60
- Projektuojami paviršinio vandens nuleistuvas PN-45
- Projektuojamas išleistuvas
- Apsaugojamas drenažas d250 vamzdžių
- Apsaugojamas drenažas d250 vamzdžių
- Paviršinių nuotekų tinklas
- Kertami medžiai

0	2026	Statybos leidimui, konkursui, statybai
LAIDA	IŠLEIDIMO DATA	LAIDOS STATUSAS. KEITIMO PRIEŽASTIS (JEI TAIKOMA)

KVAL. PATV. DOK. NR.

atamis
Žirmūnų g. 139, Vilnius
Tel. (8~5) 2728334, Faks. (8~5) 2031280

30394	PV	Rimvydas Juodka	
36774	PDV	Marius Kazakevičius	
	Inž.	Katažyna Bojarovič	

STATINIO PROJEKTO PAVADINIMAS

Pėsčiųjų ir dviračių takų (susisiekimo komunikacijų statiniai) J. Basanavičiaus gatvėje, Utenoje rekonstravimo projektas

STATINIO NUMERIS IR PAVADINIMAS, DOKUMENTO PAVADINIMAS

00 - Keliai (gatvės)
Suvestinis inžinerinių tinklų, nužymėjimo ir vertikalus planas
III ETAPAS

M1:500

LT

STATYTOJAS IR (ARBA) UŽSAKOVAS

Utenos rajono savivaldybė
(Utenos rajono savivaldybės administracija)

DOKUMENTO ŽYMUO	LAIDA	LAPAS	LAPŲ
AT-25S-2455-00-SD-B.03	0	1	9

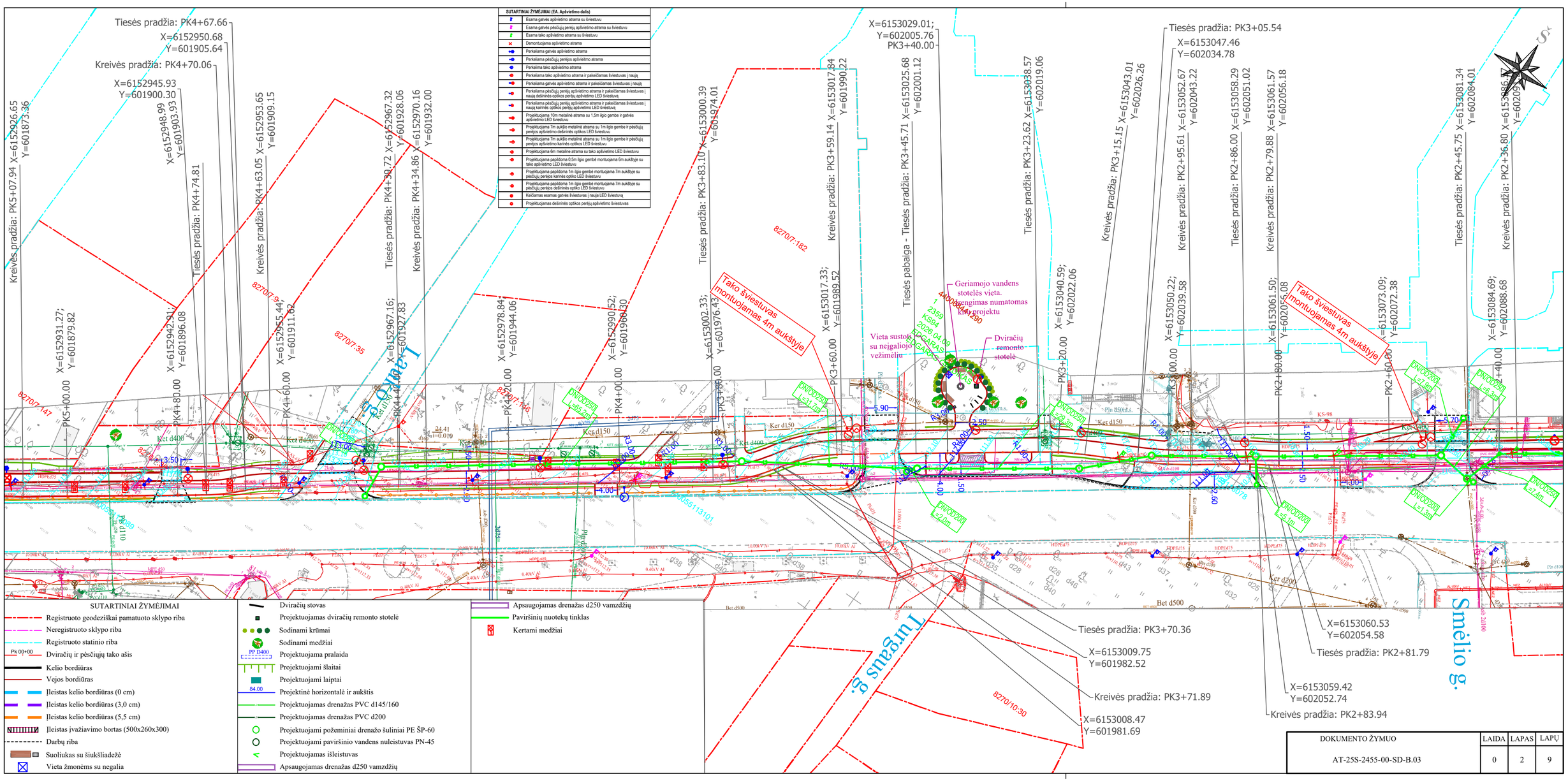

DOKUMENTO ŽYMUO	LAIDA	LAPAS	LAPŲ
AT-25S-2455-00-SD-B.03	0	2	9

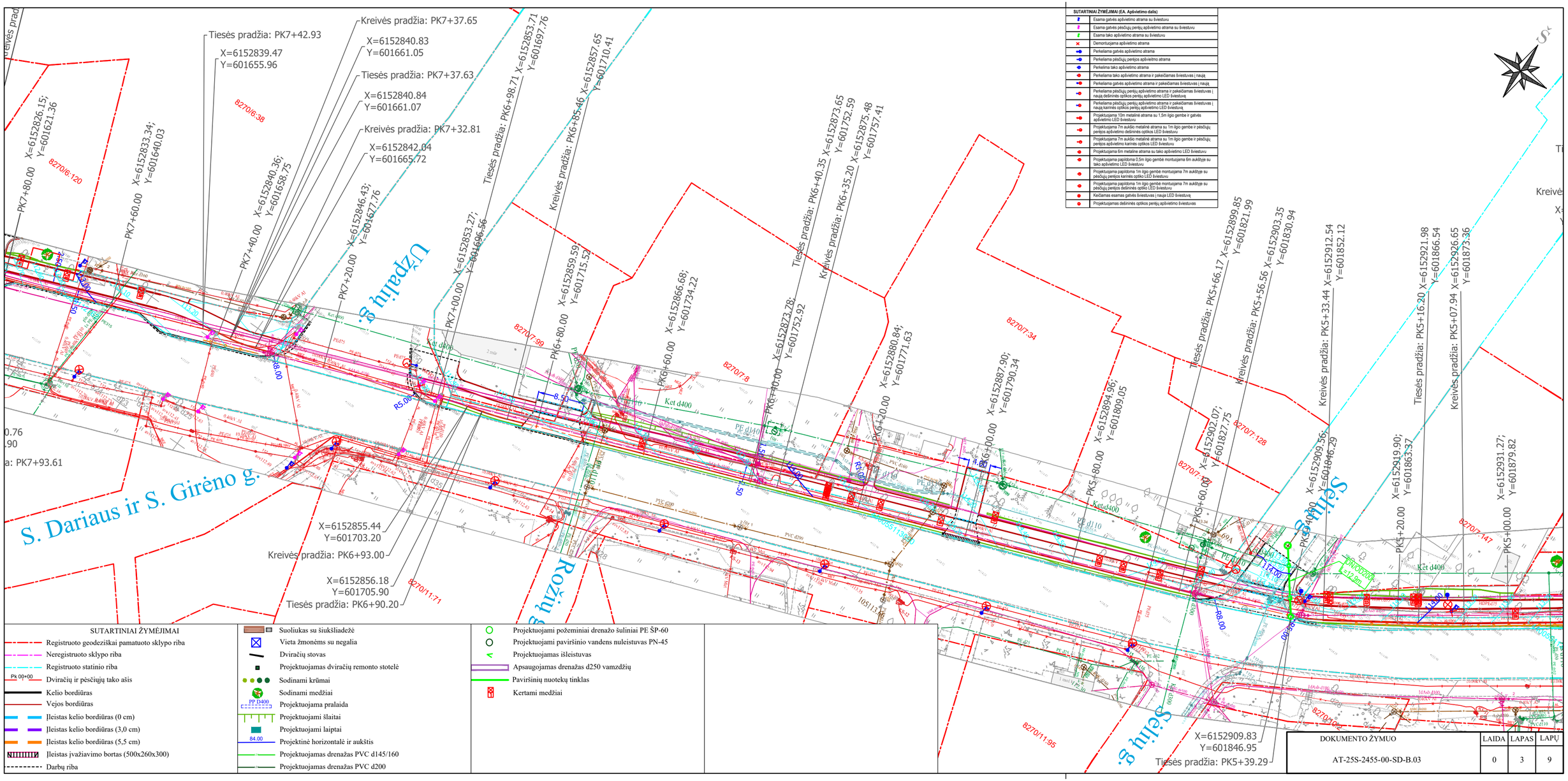

DOKUMENTO ŽYMUO	LAIDA	LAPAS	LAPŲ
AT-25S-2455-00-SD-B.03	0	3	9

SUTARTINIAI ŽYMĖJIMAI (EA. Apšvietimo dalis)

	Esama gatvės apšvietimo atrama su šviestuvu
	Esama gatvės pėsčiųjų perėjų apšvietimo atrama su šviestuvu
	Esama tako apšvietimo atrama su šviestuvu
	Demontuojama apšvietimo atrama
	Perkeliama gatvės apšvietimo atrama
	Perkeliama pėsčiųjų perėjos apšvietimo atrama
	Perkelima tako apšvietimo atrama
	Perkeliama tako apšvietimo atrama ir pakeičiamas šviestuvas į naują
	Perkeliama gatvės apšvietimo atrama ir pakeičiamas šviestuvas į naują
	Perkeliama pėsčiųjų perėjų apšvietimo atrama ir pakeičiamas šviestuvas į naują kairinės optikos perėjų apšvietimo LED šviestuvą
	Perkeliama pėsčiųjų perėjų apšvietimo atrama ir pakeičiamas šviestuvas į naują kairinės optikos perėjų apšvietimo LED šviestuvą
	Projektuojama 10m metalinė atrama su 1,5m ilgio gembe ir gatvės apšvietimo LED šviestuvu
	Projektuojama 7m aukšto metalinė atrama su 1m ilgio gembe ir pėsčiųjų perėjos apšvietimo dešininės optikos LED šviestuvu
	Projektuojama 7m aukšto metalinė atrama su 1m ilgio gembe ir pėsčiųjų perėjos apšvietimo kairinės optikos LED šviestuvu
	Projektuojama 6m metalinė atrama su tako apšvietimo LED šviestuvu
	Projektuojama papildoma 0,5m ilgio gembė montuojama 6m aukštyje su tako apšvietimo LED šviestuvu
	Projektuojama papildoma 1m ilgio gembė montuojama 7m aukštyje su pėsčiųjų perėjos kairinės optiko LED šviestuvu
	Projektuojama papildoma 1m ilgio gembė montuojama 7m aukštyje su pėsčiųjų perėjos dešininės optiko LED šviestuvu
	Keičiamas esamas gatvės šviestuvas į naują LED šviestuvą
	Projektuojamas dešininės optikos perėjų apšvietimo šviestuvas

Tiesės pradžia: PK9+38.37
X=6152768.58
Y=601473.97
X=6152768.34
Y=601472.80
Kreivės pradžia: PK9+39.57
Tiesės pradžia: PK9+43.53 X=6152767.22 Y=601469.00
Kreivės pradžia: PK9+34.61 X=6152769.63 Y=601477.58
Tiesės pradžia: PK9+15.83 X=6152776.21 Y=601495.18
Kreivės pradžia: PK9+12.71 X=6152779.38 Y=601498.09
Tiesės pradžia: PK8+50.89 X=6152799.17 Y=601555.92
Kreivės pradžia: PK8+44.18 X=6152801.58 Y=601562.17
Tiesės pradžia: PK8+20.66 X=6152810.14 Y=601584.08
Kreivės pradžia: PK8+17.85 X=6152810.38 Y=601584.70
Tiesės pradžia: PK8+00.76 X=6152817.33 Y=601602.64
Kreivės pradžia: PK7+88.36 X=6152823.14 Y=601613.56
Tiesės pradžia: PK7+42.93
X=6152839.47
Y=601655.96
X=6152819.70
Y=601607.26
Kreivės pradžia: PK7+95.56
X=6152820.76
Y=601608.90
Tiesės pradžia: PK7+93.61

PK10+20.00 X=6152739.86; Y=601397.60
PK10+00.00 X=6152747.02; Y=601416.27
PK9+80.00 X=6152754.17; Y=601434.95
PK9+60.00 X=6152761.33; Y=601453.62
PK9+40.00 X=6152768.25; Y=601472.38
PK9+20.00 X=6152774.75; Y=601491.27
PK9+00.00 X=6152781.80; Y=601509.98
PK8+80.00 X=6152788.87; Y=601528.69
PK8+60.00 X=6152795.95; Y=601547.40
PK8+40.00 X=6152803.10; Y=601566.07
PK8+20.00 X=6152810.38; Y=601584.70
PK8+00.00 X=6152817.62; Y=601603.35
PK7+80.00 X=6152826.15; Y=601621.36
PK7+60.00 X=6152833.34; Y=601640.03

Medžių g.
Sudeikių g.
S. Dariaus

8270/6:74
8270/6:133
8270/6:65
8270/6:4
8270/6:93
8270/6:120
8270/13:97
8270/13:98
8296901140

DN/OD250 L=69.2m
DN/OD250 L=5.7m
DN/OD250 L=36.8m
DN/OD250 L=43.3m
DN/OD250 L=5.3m
DN/OD250 L=40.2m
DN/OD200 L=2.1m
DN/OD200 L=3.7m

R1.00 R5.00 R4.00 R10.00 R2.00 R5.00 R2.00 R5.00

SUTARTINIAI ŽYMĖJIMAI

- Registruoto geodeziškai pamatuoto sklypo riba
- Neregistruoto sklypo riba
- Registruoto statinio riba
- Pk 00+00 Dviračių ir pėsčiųjų tako ašis
- Kelio bordiūras
- Vejos bordiūras
- Įleistas kelio bordiūras (0 cm)
- Įleistas kelio bordiūras (3,0 cm)
- Įleistas kelio bordiūras (5,5 cm)
- Įleistas įvažiavimo bortas (500x260x300)
- Darbų riba
- Suoliukas su šiukšliadėžė
- Vieta žmonėms su negalia
- Dviračių stovas
- Projektuojamas dviračių remonto stotelė
- Sodinami krūmai
- Sodinami medžiai
- PP D400 Projektuojama pralaida
- Projektuojami šlaitai
- Projektuojami laiptai
- 84.00 Projektinė horizontalė ir aukštis
- Projektuojamas drenažas PVC d145/160
- Projektuojamas drenažas PVC d200
- Projektuojami požeminiai drenažo šuliniai PE ŠP-60
- Projektuojami paviršinio vandens nuleistuvas PN-45
- Projektuojamas išleistuvas
- Apsaugojamas drenažas d250 vamzdžių
- Paviršinių nuotekų tinklas
- Kertami medžiai

DOKUMENTO ŽYMUO	LAIDA	LAPAS	LAPŲ
AT-25S-2455-00-SD-B.03	0	4	9

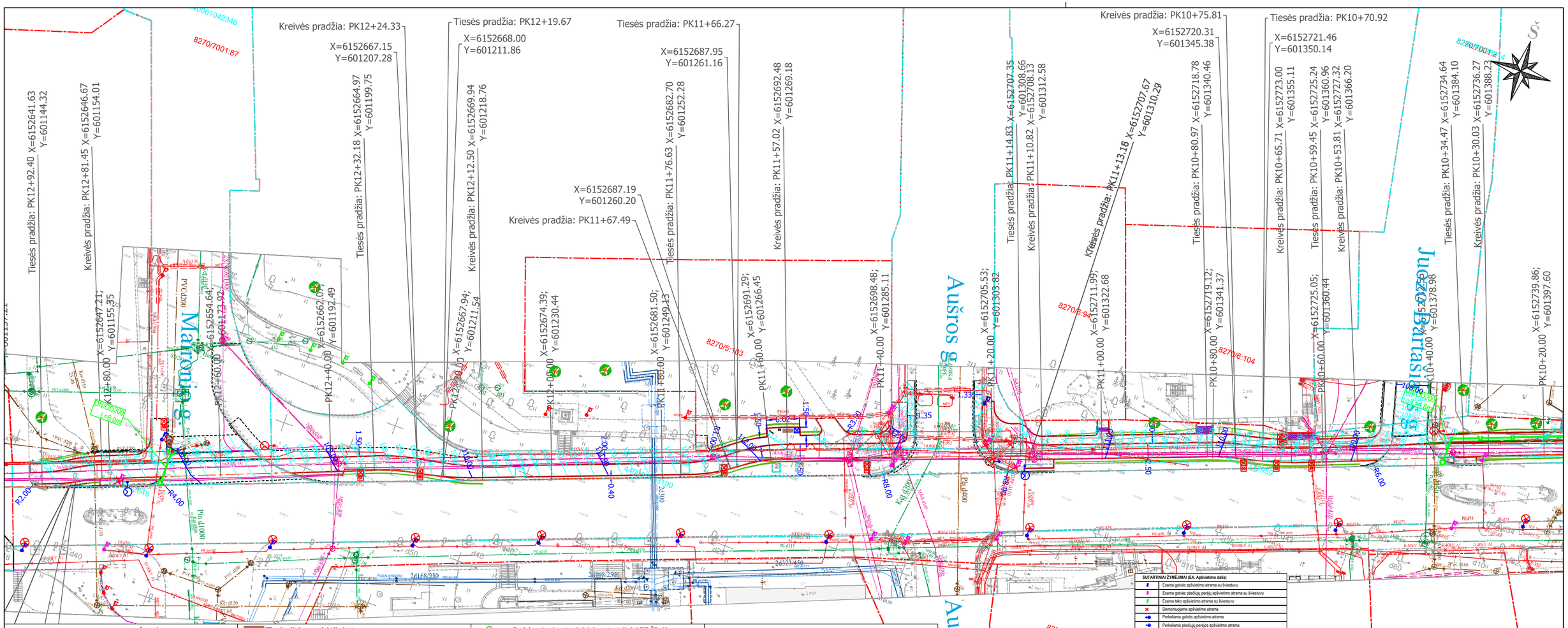

DOKUMENTO ŽYMUO	LAIDA	LAPAS	LAPŲ
AT-25S-2455-00-SD-B.03	0	5	9

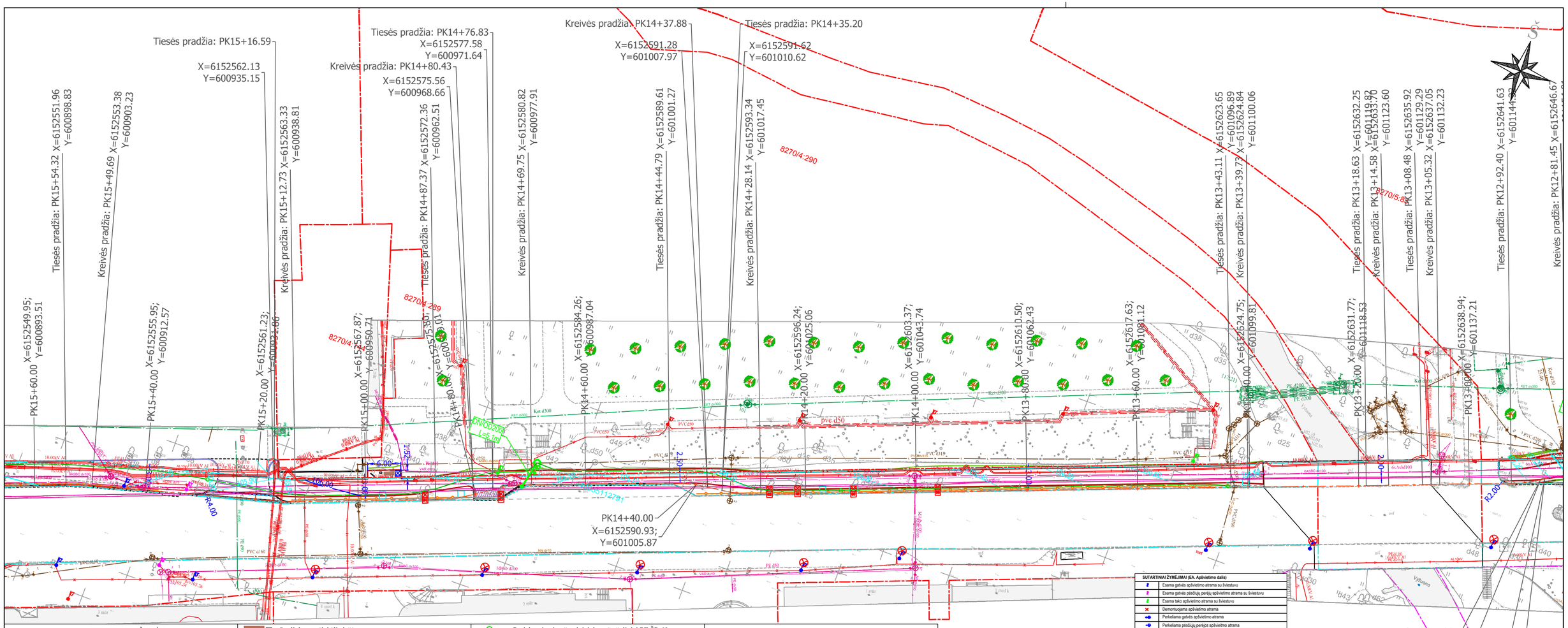

SUTARTINIAI ŽYMĖJIMAI

- Registruoto geodeziškai pamatuoto sklypo riba
- Neregistruoto sklypo riba
- Registruoto statinio riba
- Pk 00+00 Dviračių ir pėsčiųjų tako ašis
- Kelio bordiūras
- Vejos bordiūras
- Įleistas kelio bordiūras (0 cm)
- Įleistas kelio bordiūras (3,0 cm)
- Įleistas kelio bordiūras (5,5 cm)
- Įleistas įvažiavimo bortas (500x260x300)
- Darbų riba
- Suoliukas su šiukšliadėžė
- Vieta žmonėms su negalia
- Dviračių stovas
- Projektuojamas dviračių remonto stotelė
- Sodinami krūmai
- Sodinami medžiai
- PP D400 Projektuojama pralaida
- Projektuojami šlaitai
- Projektuojami laiptai
- 84.00 Projektinė horizontalė ir aukštis
- Projektuojamas drenažas PVC d145/160
- Projektuojamas drenažas PVC d200
- Projektuojami požeminiai drenažo šuliniai PE ŠP-60
- Projektuojami paviršinio vandens nuleistuvas PN-45
- Projektuojamas išleistuvas
- Apsaugojamas drenažas d250 vamzdžių
- Paviršinių nuotekų tinklas
- Kertami medžiai

DOKUMENTO ŽYMUO	LAIDA	LAPAS	LAPŲ
AT-25S-2455-00-SD-B.03	0	6	9

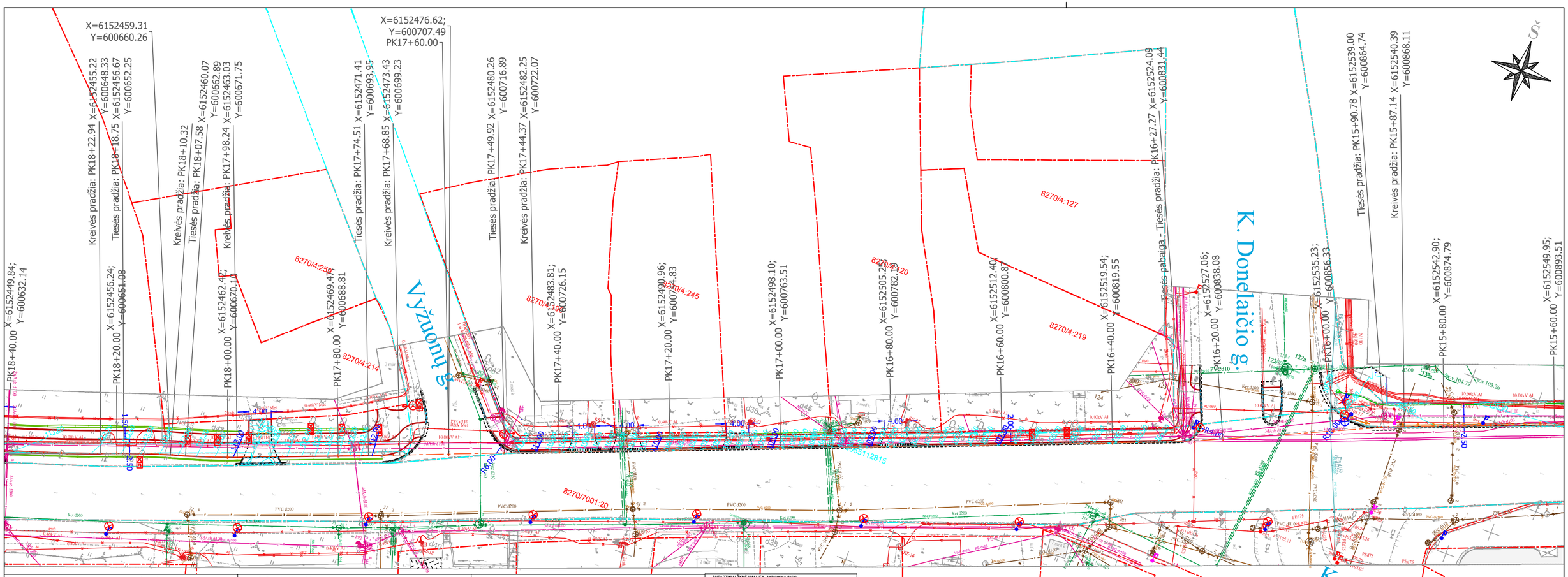

DOKUMENTO ŽYMUO	LAIDA	LAPAS	LAPŲ
AT-25S-2455-00-SD-B.03	0	7	9

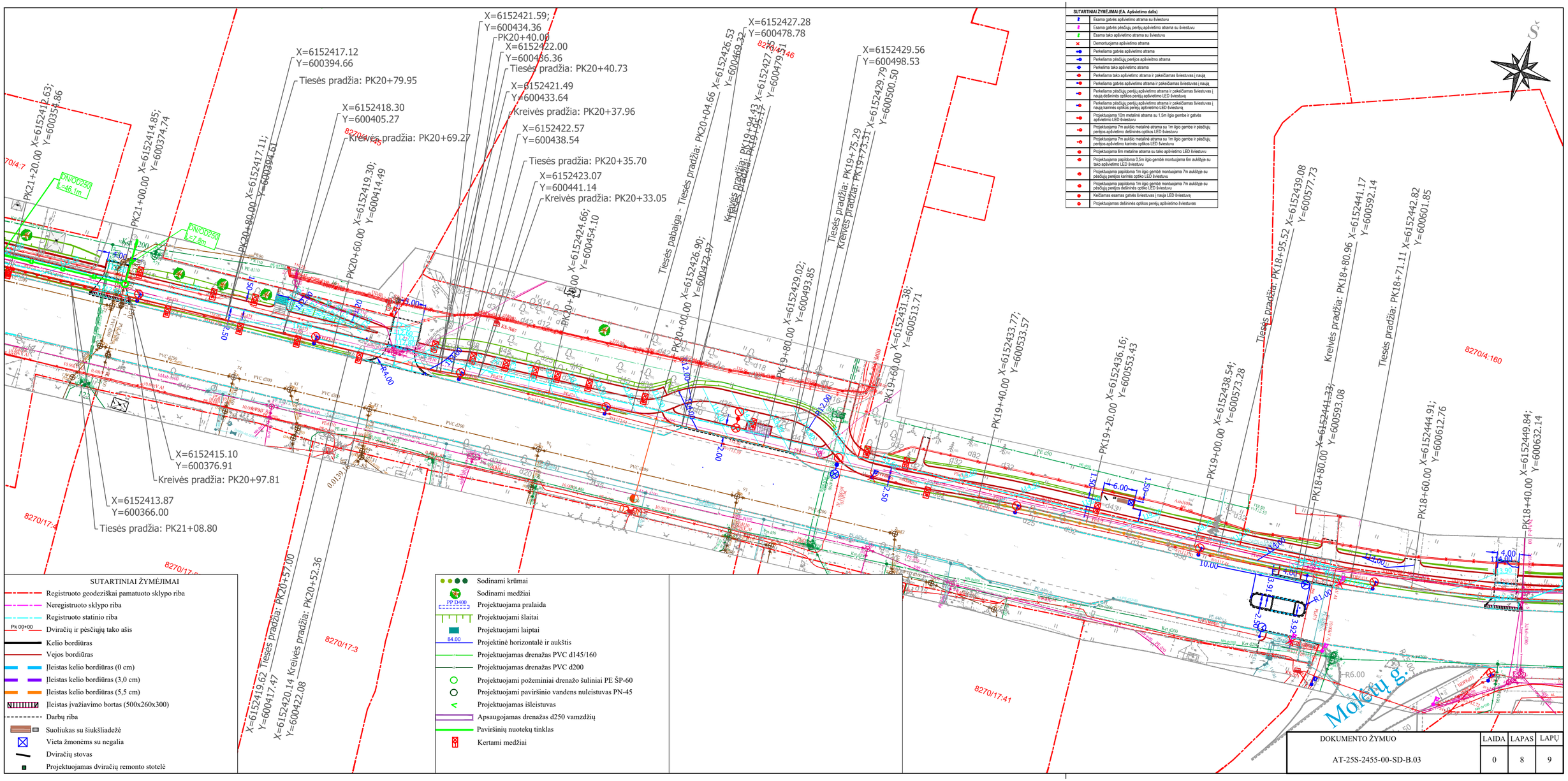

DOKUMENTO ŽYMUO	LAIDA	LAPAS	LAPŲ
AT-25S-2455-00-SD-B.03	0	8	9

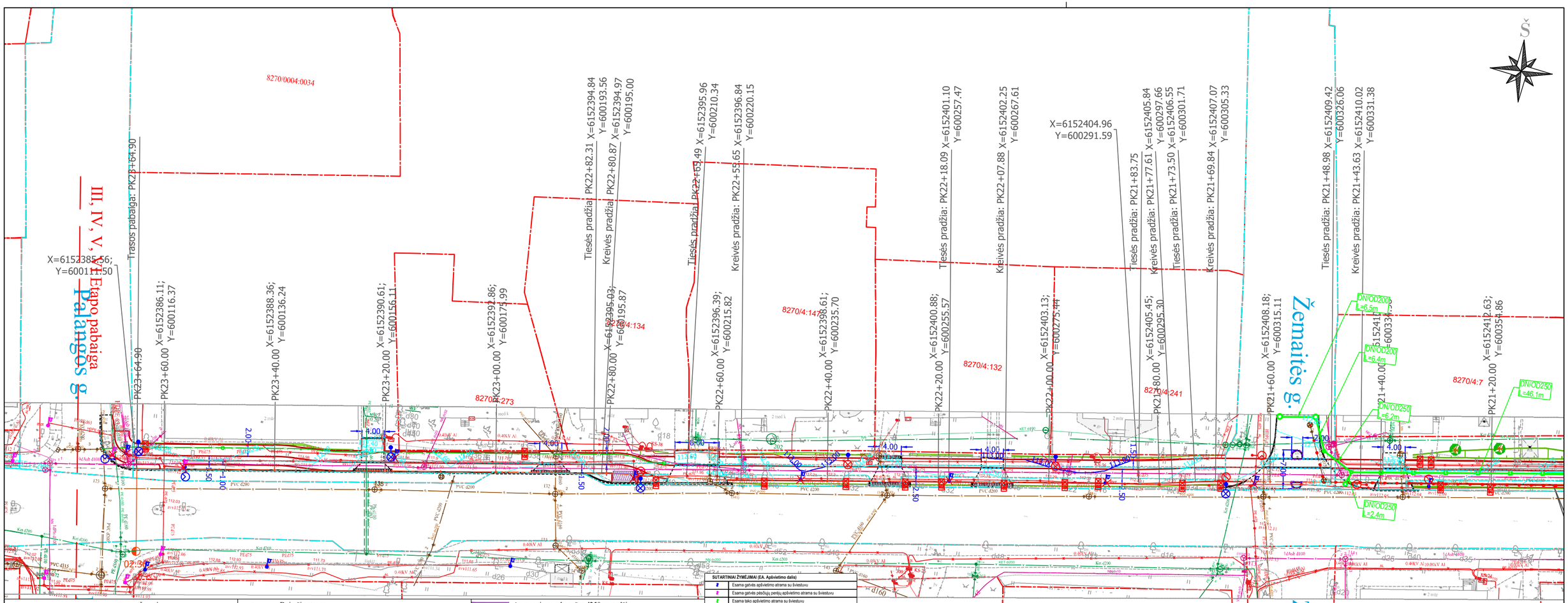

SUTARTINIAI ŽYMĖJIMAI

- Registruoto geodeziškai pamatuoto sklypo riba
- Neregistruoto sklypo riba
- Registruoto statinio riba
- PK 00+00 Dviračių ir pėsčiųjų tako ašis
- Kelio bordiūras
- Vejos bordiūras
- Įleistas kelio bordiūras (0 cm)
- Įleistas kelio bordiūras (3,0 cm)
- Įleistas kelio bordiūras (5,5 cm)
- Įleistas įvažiavimo bortas (500x260x300)
- Darbų riba
- Suoliukas su šiukšliadėžė
- Vieta žmonėms su negalia
- Dviračių stovas
- Projektuojamas dviračių remonto stotelė
- Sodinami krūmai
- Sodinami medžiai
- PP D400 Projektuojama pralaida
- Projektuojami šlaitai
- Projektuojami laiptai
- 84.00 Projektinė horizontalė ir aukštis
- Projektuojamas drenažas PVC d145/160
- Projektuojamas drenažas PVC d200
- Projektuojami požeminiai drenažo šuliniai PE ŠP-60
- Projektuojami paviršinio vandens nuleistuvas PN-45
- Projektuojamas išleistuvas
- Apsaugojamas drenažas d250 vamzdžių
- Apsaugojamas drenažas d250 vamzdžių
- Paviršinių nuotekų tinklas
- Kertami medžiai

SUTARTINIAI ŽYMĖJIMAI (EA_Apšvietimo dalis)
Esama gatvės apšvietimo atrama su šviestuvu
Esama gatvės pėsčiųjų perėjų apšvietimo atrama su šviestuvu
Esama tako apšvietimo atrama su šviestuvu
Demontuojama apšvietimo atrama
Perkeliama gatvės apšvietimo atrama
Perkeliama pėsčiųjų perėjos apšvietimo atrama
Perkelima tako apšvietimo atrama
Perkeliama tako apšvietimo atrama ir pakeičiamas šviestuvas į naują
Perkeliama gatvės apšvietimo atrama ir pakeičiamas šviestuvas į naują
Perkeliama pėsčiųjų perėjų apšvietimo atrama ir pakeičiamas šviestuvas į naują dešinės optikos perėjų apšvietimo LED šviestuvą
Perkeliama pėsčiųjų perėjų apšvietimo atrama ir pakeičiamas šviestuvas į naują kairės optikos perėjų apšvietimo LED šviestuvą
Projektuojama 10m metalinė atrama su 1,5m ilgio gembe ir gatvės apšvietimo LED šviestuvu
Projektuojama 7m aukšio metalinė atrama su 1m ilgio gembe ir pėsčiųjų perėjos apšvietimo dešinės optikos LED šviestuvu
Projektuojama 7m aukšio metalinė atrama su 1m ilgio gembe ir pėsčiųjų perėjos apšvietimo kairės optikos LED šviestuvu
Projektuojama 6m metalinė atrama su tako apšvietimo LED šviestuvu
Projektuojama papildoma 0,5m ilgio gembė montuojama 6m aukštyje su tako apšvietimo LED šviestuvu
Projektuojama papildoma 1m ilgio gembė montuojama 7m aukštyje su pėsčiųjų perėjos kairės optiko LED šviestuvu
Projektuojama papildoma 1m ilgio gembė montuojama 7m aukštyje su pėsčiųjų perėjos dešinės optiko LED šviestuvu
Keičiamas esamas gatvės šviestuvas į naują LED šviestuvą
Projektuojamas dešinės optikos perėjų apšvietimo šviestuvas

DOKUMENTO ŽYMUO	LAIDA	LAPAS	LAPŲ
AT-25S-2455-00-SD-B.03	0	9	9

SUTARTINIAI ŽYMĖJIMAI (EA. Apšvietimo dalis)

	Esama gatvės apšvietimo atrama su šviestuvu
	Esama gatvės pėsčiųjų pentių apšvietimo atrama su šviestuvu
	Esama tako apšvietimo atrama su šviestuvu
	Demontuojama apšvietimo atrama
	Perkeliama gatvės apšvietimo atrama
	Perkeliama pėsčiųjų pentijos apšvietimo atrama
	Perkeliama tako apšvietimo atrama
	Perkeliama tako apšvietimo atrama ir pakeičiamas šviestuvas į naują
	Perkeliama gatvės apšvietimo atrama ir pakeičiamas šviestuvas į naują
	Perkeliama pėsčiųjų pentių apšvietimo atrama ir pakeičiamas šviestuvas į naują dešinės optikos pentių apšvietimo LED šviestuvą
	Perkeliama pėsčiųjų pentių apšvietimo atrama ir pakeičiamas šviestuvas į naują kairės optikos pentių apšvietimo LED šviestuvą
	Projektuojama 10m metalinė atrama su 1,5m ilgio gembe ir gatvės apšvietimo LED šviestuvu
	Projektuojama 7m aukščio metalinė atrama su 1m ilgio gembe ir pėsčiųjų pentijos apšvietimo dešinės optikos LED šviestuvu
	Projektuojama 7m aukščio metalinė atrama su 1m ilgio gembe ir pėsčiųjų pentijos apšvietimo kairės optikos LED šviestuvu
	Projektuojama 6m metalinė atrama su tako apšvietimo LED šviestuvu
	Projektuojama papildoma 0,5m ilgio gembė montuojama 6m aukštyje su tako apšvietimo LED šviestuvu
	Projektuojama papildoma 1m ilgio gembė montuojama 7m aukštyje su pėsčiųjų pentijos kairės optiko LED šviestuvu
	Projektuojama papildoma 1m ilgio gembė montuojama 7m aukštyje su pėsčiųjų pentijos dešinės optiko LED šviestuvu
	Keičiamas esamas gatvės šviestuvas į naują LED šviestuvą
	Projektuojamas dešinės optikos pentių apšvietimo šviestuvas

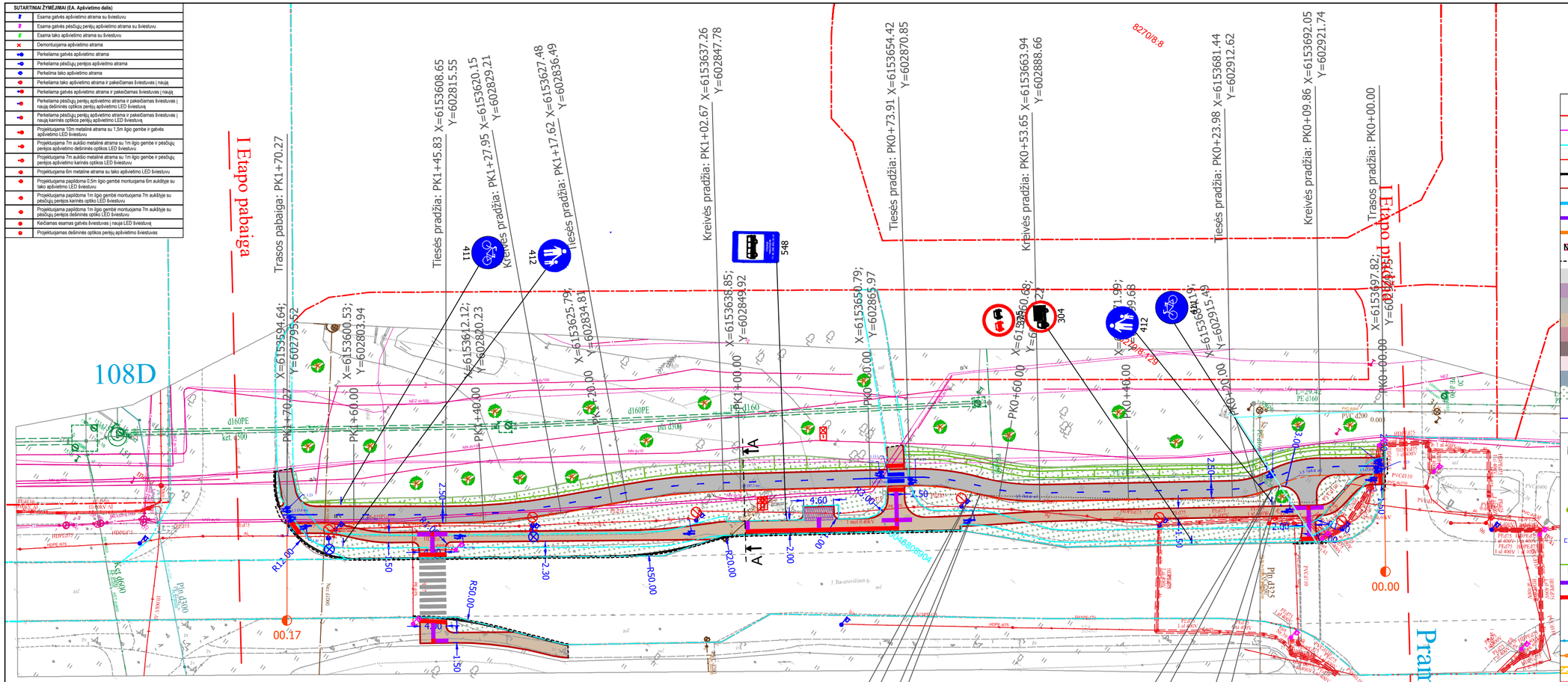

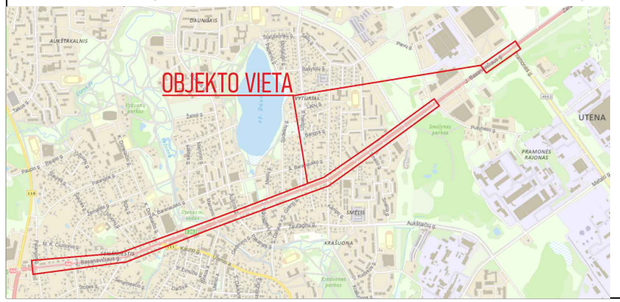

Kreivės pradžia: PK0+64.28
X=6153659.04
Y=602879.27

Tiesės pradžia: PK0+62.98
X=6153659.51
Y=602880.49

Kreivės pradžia: PK0+17.62
X=6153686.15
Y=602916.82

Tiesės pradžia: PK0+16.32
X=6153687.29
Y=602917.46

SUTARTINIAI ŽYMĖJIMAI

- Registruoto geodeziškai pamatuoto sklypo riba
- Neregistruoto sklypo riba
- Registruoto statinio riba
- Pk 00+00 Dviračių ir pėsčiųjų tako ašis
- Kelio bordiūras
- Vejos bordiūras
- Įleistas kelio bordiūras (0 cm)
- Įleistas kelio bordiūras (3,0 cm)
- Įleistas kelio bordiūras (5,5 cm)
- Įleistas įvažiavimo bortas (500x260x300)
- Darbų riba
- Projektuojama asfalto danga (nuovažos) DK 0,1
- Projektuojama trinkelių danga (pėsčiųjų takai) DK 0,1
- Projektuojama asfalto danga
- Projektuojama trinkelių danga (pėsčiųjų takai)
- Projektuojama plytelių danga (300x300)
- Atstatoma esama danga, priderinant ją prie esamų aukščių
- Suvedimas su esama danga (asfalto danga)
- Suvedimas su esama danga (trinkelių danga)
- Veja
- Kertami medžiai
- Horizontalusis ženklinimas
- Esamas horizontalusis ženklinimas
- Suoliukas su šiukšliadėžė
- Vieta žmonėms su negalia
- Dviračių stovas
- Projektuojamas dviračių remonto stotelė
- Sodinami krūmai
- Sodinami medžiai
- PP D400 Projektuojama pralaida
- 50 Projektuojami kelio ženklai
- Projektuojami šlaitai
- Reljefinė betoninių trinkelių danga (juostelės)
- Reljefinė betoninių trinkelių danga (kauburėliai)
- Projektuojami laiptai
- Projektuojami betoninės laiptų pakopos
- Projektuojami laiptų turėklai
- Projektuojama pėsčiųjų tvorelė
- Kultūros paveldo objekto teritorijos ribos
- Kultūros paveldo objekto vizualinės apsaugos pozonis

0	2026	Statybos leidimui, konkursui, statybai
LAIDA	IŠLEIDIMO DATA	LAIDOS STATUSAS. KEITIMO PRIEŽASTIS (JEI TAIKOMA)

KVAL. PATV. DOK. NR.

atamis
Žirmūnų g. 139, Vilnius
Tel. (8~5) 2728334, Faks. (8~5) 2031280

30394	PV	Rimvydas Juodka
36774	PDV	Marius Kazakevičius
	Inž.	Katažyna Bojarovič

STATINIO PROJEKTO PAVADINIMAS
Pėsčiųjų ir dviračių takų (susisiekimo komunikacijų statiniai) J. Basanavičiaus gatvėje, Utenoje rekonstravimo projektas

STATINIO NUMERIS IR PAVADINIMAS, DOKUMENTO PAVADINIMAS
00 - Keliai (gatvės)
Dangų, eismo organizavimo ir nužymėjimo planas
I ETAPAS

M1:500

LT

STATYTOJAS IR (ARBA) UŽSAKOVAS
Utenos rajono savivaldybė
(Utenos rajono savivaldybės administracija)

DOKUMENTO ŽYMUO	LAIDA	LAPAS	LAPŲ
AT-25S-2455-00-SD-B.04	0	1	1

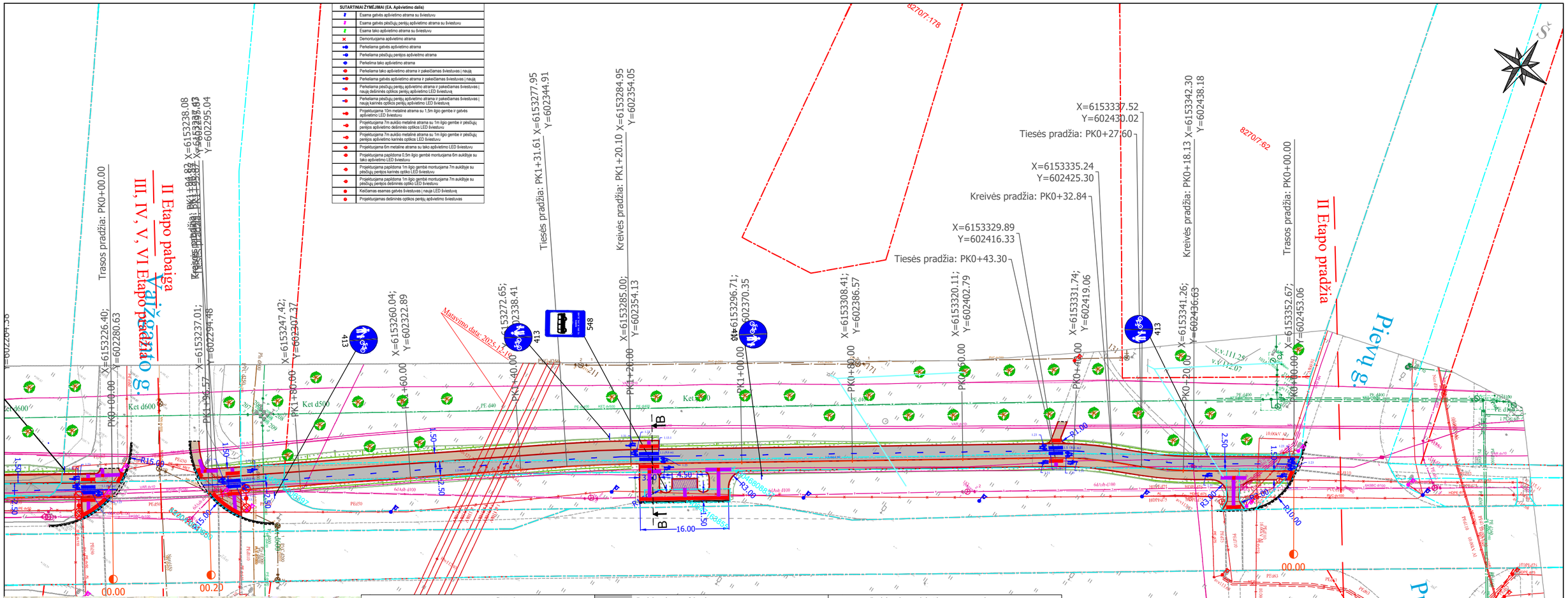

SUTARTINIAI ŽYMĖJIMAI

- Registruoto geodeziškai pamatuoto sklypo riba
- Neregistruoto sklypo riba
- Registruoto statinio riba
- PK 00+00 Dviračių ir pėsčiųjų tako ašis
- Kelio bordiūras
- Vejos bordiūras
- Įleistas kelio bordiūras (0 cm)
- Įleistas kelio bordiūras (3,0 cm)
- Įleistas kelio bordiūras (5,5 cm)
- Įleistas įvažiavimo bortas (500x260x300)
- Darbų riba
- Projektuojama asfalto danga (nuovažos) DK 0,1
- Projektuojama trinkelių danga (pėsčiųjų takai) DK 0,1
- Projektuojama asfalto danga
- Projektuojama trinkelių danga (pėsčiųjų takai)
- Projektuojama plytelių danga (300x300)
- Atstatoma esama danga, pridirenant ją prie esamų aukščių
- Suvedimas su esama danga (asfalto danga)
- Suvedimas su esama danga (trinkelių danga)
- Veja
- Kertami medžiai
- Horizontalusis ženklinimas
- Esamas horizontalusis ženklinimas
- Suoliukas su šiukšliadėžė
- Vieta žmonėms su negalia
- Dviračių stovas
- Projektuojamas dviračių remonto stotelė
- Projektuojamas dviračių remonto stotelė
- Sodinami krūmai
- Sodinami medžiai
- PP D400 Projektuojama pralaida
- 50 Projektuojami kelio ženklai
- Projektuojami šlaitai
- Reljefinė betoninių trinkelių danga (juostelės)
- Reljefinė betoninių trinkelių danga (kauburėliai)
- Projektuojami laiptai
- Projektuojami betoninės laiptų pakopos
- Projektuojami laiptų turėklai
- Projektuojama pėsčiųjų tvorelė
- Kultūros paveldo objekto teritorijos ribos
- Kultūros paveldo objekto vizualinės apsaugos pozonis

0	2026	Statybos leidimui, konkursui, statybai
LAIDA	IŠLEIDIMO DATA	LAIDOS STATUSAS. KEITIMO PRIEŽASTIS (JEI TAIKOMA)

KVAL. PATV. DOK. NR.

atamis
Žirmūnų g. 139, Vilnius
Tel. (8~5) 2728334, Faks. (8~5) 2031280

30394	PV	Rimvydas Juodka
36774	PDV	Marius Kazakevičius
	Inž.	Katažyna Bojarovič

STATINIO PROJEKTO PAVADINIMAS

Pėsčiųjų ir dviračių takų (susisiekimo komunikacijų statiniai) J. Basanavičiaus gatvėje, Utenoje rekonstravimo projektas

STATINIO NUMERIS IR PAVADINIMAS, DOKUMENTO PAVADINIMAS

00 - Keliai (gatvės)
Dangų, eismo organizavimo ir nužymėjimo planas
II ETAPAS

M1:500

LT

STATYTOJAS IR (ARBA) UŽSAKOVAS

Utenos rajono savivaldybė
(Utenos rajono savivaldybės administracija)

DOKUMENTO ŽYMUO	LAIDA	LAPAS	LAPŲ
AT-25S-2455-00-SD-B.05	0	1	1

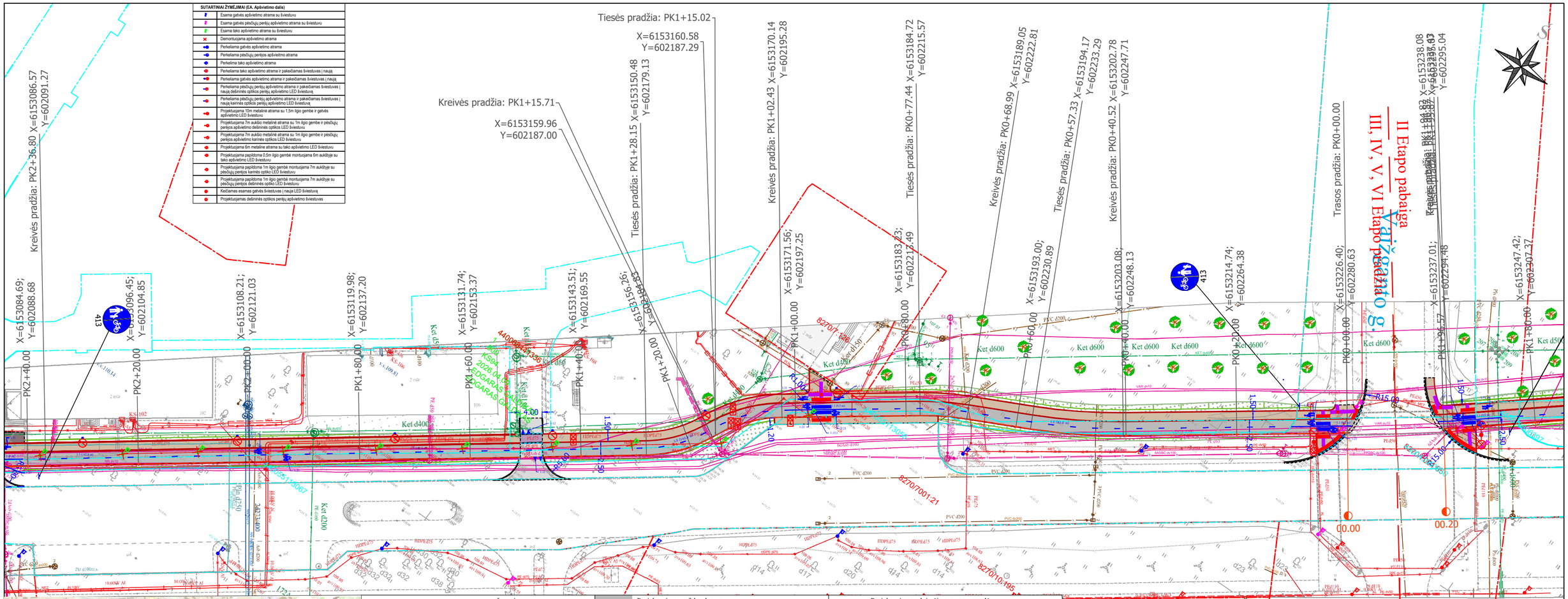

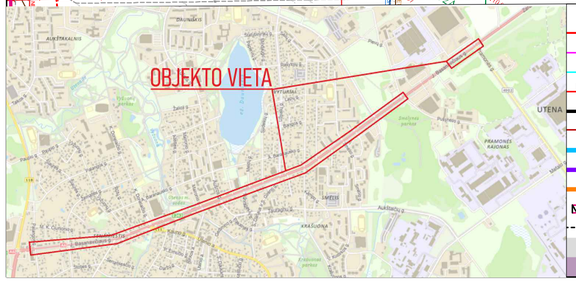

SUTARTINIAI ŽYMĖJIMAI

- Registruoto geodeziškai pamatuoto sklypo riba
- Neregistruoto sklypo riba
- Registruoto statinio riba
- Pk 00+00 Dviračių ir pėsčiųjų tako ašis
- Kelio bordiūras
- Vejos bordiūras
- Įleistas kelio bordiūras (0 cm)
- Įleistas kelio bordiūras (3,0 cm)
- Įleistas kelio bordiūras (5,5 cm)
- Įleistas įvažiavimo bortas (500x260x300)
- Darbų riba
- Projektuojama asfalto danga (nuovažos) DK 0,1
- Projektuojama trinkelių danga (pėsčiųjų takai) DK 0,1
- Projektuojama asfalto danga
- Projektuojama trinkelių danga (pėsčiųjų takai)
- Projektuojama plytelių danga (300x300)
- Atstatoma esama danga, prideriant ją prie esamų aukščių
- Suvedimas su esama danga (asfalto danga)
- Suvedimas su esama danga (trinkelių danga)
- Veja
- Kertami medžiai
- Horizontalusis ženklinimas
- Esamas horizontalusis ženklinimas
- Suoliukas su šiukšliadėžė
- Vieta žmonėms su negalia
- Dviračių stovas
- Projektuojamas dviračių remonto stotelė
- Projektuojamas dviračių remonto stotelė
- Sodinami krūmai
- Sodinami medžiai
- PP D400 Projektuojama pralaida
- 50 Projektuojami kelio ženklai
- Projektuojami šlaitai
- Reljefinė betoninių trinkelių danga (juostelės)
- Reljefinė betoninių trinkelių danga (kauburėliai)
- Projektuojami laiptai
- Projektuojami betoninės laiptų pakopos
- Projektuojami laiptų turėklai
- Projektuojama pėsčiųjų tvorelė
- Kultūros paveldo objekto teritorijos ribos
- Kultūros paveldo objekto vizualinės apsaugos pozonis

0	2026	Statybos leidimui, konkursui, statybai
LAIDA	IŠLEIDIMO DATA	LAIDOS STATUSAS. KEITIMO PRIEŽASTIS (JEI TAIKOMA)

KVAL. PATV. DOK. NR.

atamis
Žirmūnų g. 139, Vilnius
Tel. (8~5) 2728334, Faks. (8~5) 2031280

30394	PV	Rimvydas Juodka
36774	PDV	Marius Kazakevičius
	Inž.	Katažyna Bojarovič

STATINIO PROJEKTO PAVADINIMAS
Pėsčiųjų ir dviračių takų (susisiekimo komunikacijų statiniai) J. Basanavičiaus gatvėje, Utenoje rekonstravimo projektas

STATINIO NUMERIS IR PAVADINIMAS, DOKUMENTO PAVADINIMAS
00 - Keliai (gatvės)
Dangų, eismo organizavimo ir nužymėjimo planas
III ETAPAS

M1:500

LT

STATYTOJAS IR (ARBA) UŽSAKOVAS
Utenos rajono savivaldybė
(Utenos rajono savivaldybės administracija)

DOKUMENTO ŽYMUO	LAIDA	LAPAS	LAPŲ
AT-25S-2455-00-SD-B.06	0	1	9

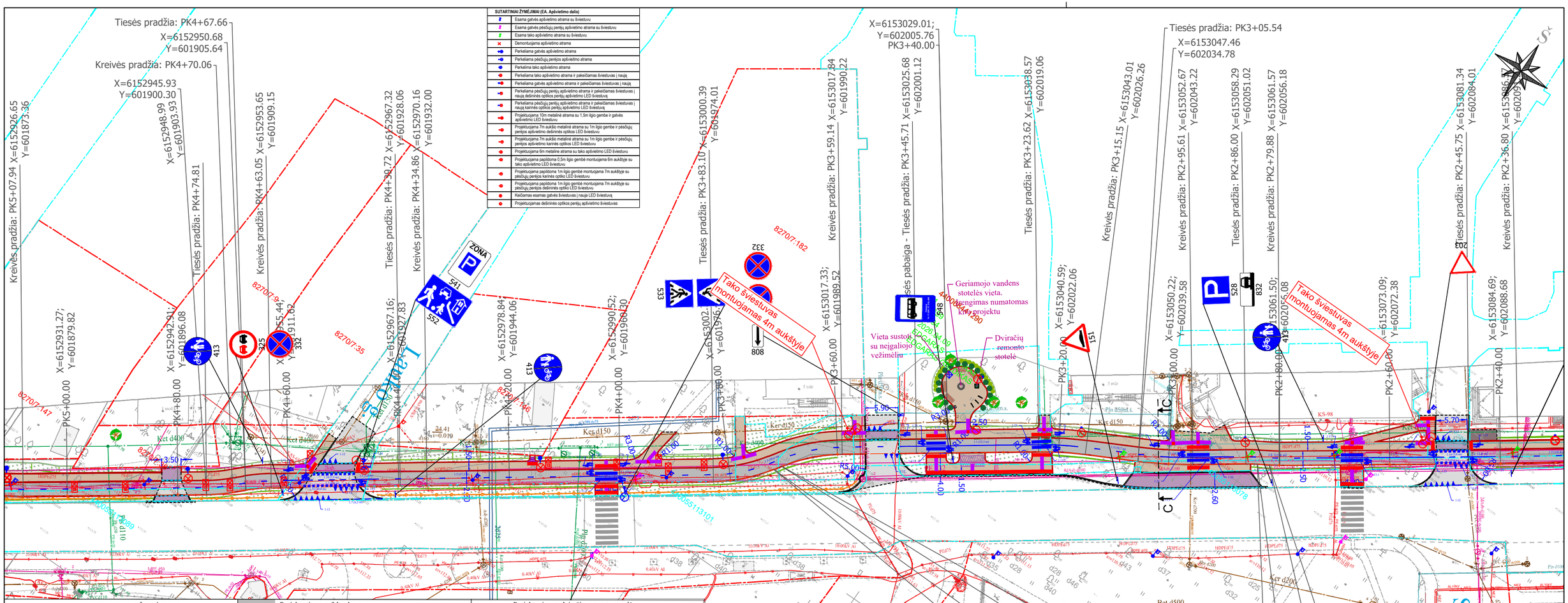

DOKUMENTO ŽYMUO	LAIDA	LAPAS	LAPŲ
AT-25S-2455-00-SD-B.06	0	2	9

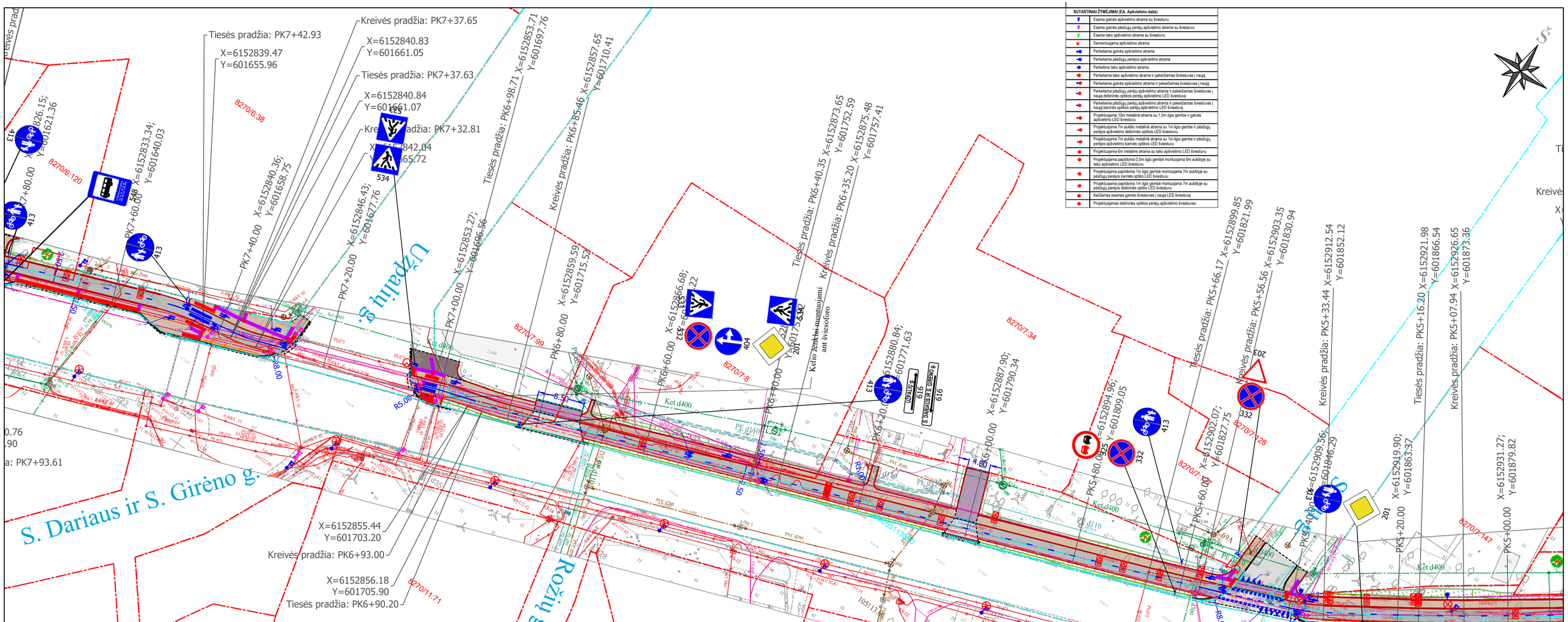

SUTARTINIAI ŽYMĖJIMAI (EA. Apšvietimo dalis)

	Esama gatvės apšvietimo atrama su šviestuvu
	Esama gatvės pėsčiųjų perėjų apšvietimo atrama su šviestuvu
	Esama tako apšvietimo atrama su šviestuvu
	Demontuojama apšvietimo atrama
	Perkeliama gatvės apšvietimo atrama
	Perkeliama pėsčiųjų perėjos apšvietimo atrama
	Perkelsima tako apšvietimo atrama
	Perkeliama tako apšvietimo atrama ir pakeičiamas šviestuvas į naują
	Perkeliama gatvės apšvietimo atrama ir pakeičiamas šviestuvas į naują
	Perkeliama pėsčiųjų perėjų apšvietimo atrama ir pakeičiamas šviestuvas į naują dešininės optikos perėjų apšvietimo LED šviestuvą
	Perkeliama pėsčiųjų perėjų apšvietimo atrama ir pakeičiamas šviestuvas į naują kairinės optikos perėjų apšvietimo LED šviestuvą
	Projektuojama 10m metalinė atrama su 1,5m ilgio gembe ir gatvės apšvietimo LED šviestuvu
	Projektuojama 7m aukšto metalinė atrama su 1m ilgio gembe ir pėsčiųjų perėjos apšvietimo dešininės optikos LED šviestuvu
	Projektuojama 7m aukšto metalinė atrama su 1m ilgio gembe ir pėsčiųjų perėjos apšvietimo kairinės optikos LED šviestuvu
	Projektuojama 6m metalina atrama su tako apšvietimo LED šviestuvu
	Projektuojama papildoma 0,5m ilgio gembė montuojama 6m aukštyje su tako apšvietimo LED šviestuvu
	Projektuojama papildoma 1m ilgio gembė montuojama 7m aukštyje su pėsčiųjų perėjos kairinės optikos LED šviestuvu
	Projektuojama papildoma 1m ilgio gembė montuojama 7m aukštyje su pėsčiųjų perėjos dešininės optikos LED šviestuvu
	Keičiamas esamas gatvės šviestuvas į naują LED šviestuvą
	Projektuojamas dešininės optikos perėjų apšvietimo šviestuvas

SUTARTINIAI ŽYMĖJIMAI

- Registruoto geodeziškai pamatuoto sklypo riba
- Neregistruoto sklypo riba
- Registruoto statinio riba
- Pk 00+00 — Dviračių ir pėsčiųjų tako ašis
- Kelio bordiūras
- Vejos bordiūras
- Įleistas kelio bordiūras (0 cm)
- Įleistas kelio bordiūras (3,0 cm)
- Įleistas kelio bordiūras (5,5 cm)
- Įleistas įvažiavimo bortas (500x260x300)
- Darbų riba
- Projektuojama asfalto danga (nuovažos) DK 0,1
- Projektuojama trinkelių danga (pėsčiųjų takai) DK 0,1
- Projektuojama asfalto danga
- Projektuojama trinkelių danga (pėsčiųjų takai)
- Projektuojama plytelių danga (300x300)
- Atstatoma esama danga, priderinant ją prie esamų aukščių
- Suvedimas su esama danga (asfalto danga)
- Suvedimas su esama danga (trinkelių danga)
- Veja
- Kertami medžiai
- Horizontalusis ženklinimas
- Esamas horizontalusis ženklinimas
- Suoliukas su šiukšliadėžė
- Vieta žmonėms su negalia
- Dviračių stovas
- Projektuojamas dviračių remonto stotelė
- Sodinami krūmai
- Sodinami medžiai
- PP D400 — Projektuojama pralaida
- Projektuojami kelio ženklai
- Projektuojami šlaitai
- Reljefinė betoninių trinkelių danga (juostelės)
- Reljefinė betoninių trinkelių danga (kauburėliai)
- Projektuojami laiptai
- Projektuojami betoninės laiptų pakopos
- Projektuojami laiptų turėklai
- Projektuojama pėsčiųjų tvorelė
- Kultūros paveldo objekto teritorijos ribos
- Kultūros paveldo objekto vizualinės apsaugos pozonis

DOKUMENTO ŽYMUO	LAIDA	LAPAS	LAPŲ
AT-25S-2455-00-SD-B.06	0	3	9

SUTARTINIAI ŽYMĖJIMAI (EA. Apšvietimo dalis)

	Esama gatvės apšvietimo atrama su šviestuvu
	Esama gatvės pėsčiųjų pentių apšvietimo atrama su šviestuvu
	Esama tako apšvietimo atrama su šviestuvu
	Demontuojama apšvietimo atrama
	Perkeliama gatvės apšvietimo atrama
	Perkeliama pėsčiųjų pentijos apšvietimo atrama
	Perkelima tako apšvietimo atrama
	Perkeliama tako apšvietimo atrama ir pakeičiamas šviestuvas į naują
	Perkeliama gatvės apšvietimo atrama ir pakeičiamas šviestuvas į naują
	Perkeliama pėsčiųjų pentių apšvietimo atrama ir pakeičiamas šviestuvas į naują dešinės optikos pentių apšvietimo LED šviestuvą
	Perkeliama pėsčiųjų pentių apšvietimo atrama ir pakeičiamas šviestuvas į naują kairės optikos pentių apšvietimo LED šviestuvą
	Projektuojama 10m metalinė atrama su 1,5m ilgio gembe ir gatvės apšvietimo LED šviestuvu
	Projektuojama 7m aukšto metalinė atrama su 1m ilgio gembe ir pėsčiųjų pentijos apšvietimo dešinės optikos LED šviestuvu
	Projektuojama 7m aukšto metalinė atrama su 1m ilgio gembe ir pėsčiųjų pentijos apšvietimo kairės optikos LED šviestuvu
	Projektuojama 6m metalinė atrama su tako apšvietimo LED šviestuvu
	Projektuojama papildoma 0,5m ilgio gembė montuojama 6m aukštyje su tako apšvietimo LED šviestuvu
	Projektuojama papildoma 1m ilgio gembė montuojama 7m aukštyje su pėsčiųjų pentijos kairės optiko LED šviestuvu
	Projektuojama papildoma 1m ilgio gembė montuojama 7m aukštyje su pėsčiųjų pentijos dešinės optiko LED šviestuvu
	Keičiamas esamas gatvės šviestuvas į naują LED šviestuvą
	Projektuojamas dešinės optikos pentių apšvietimo šviestuvas

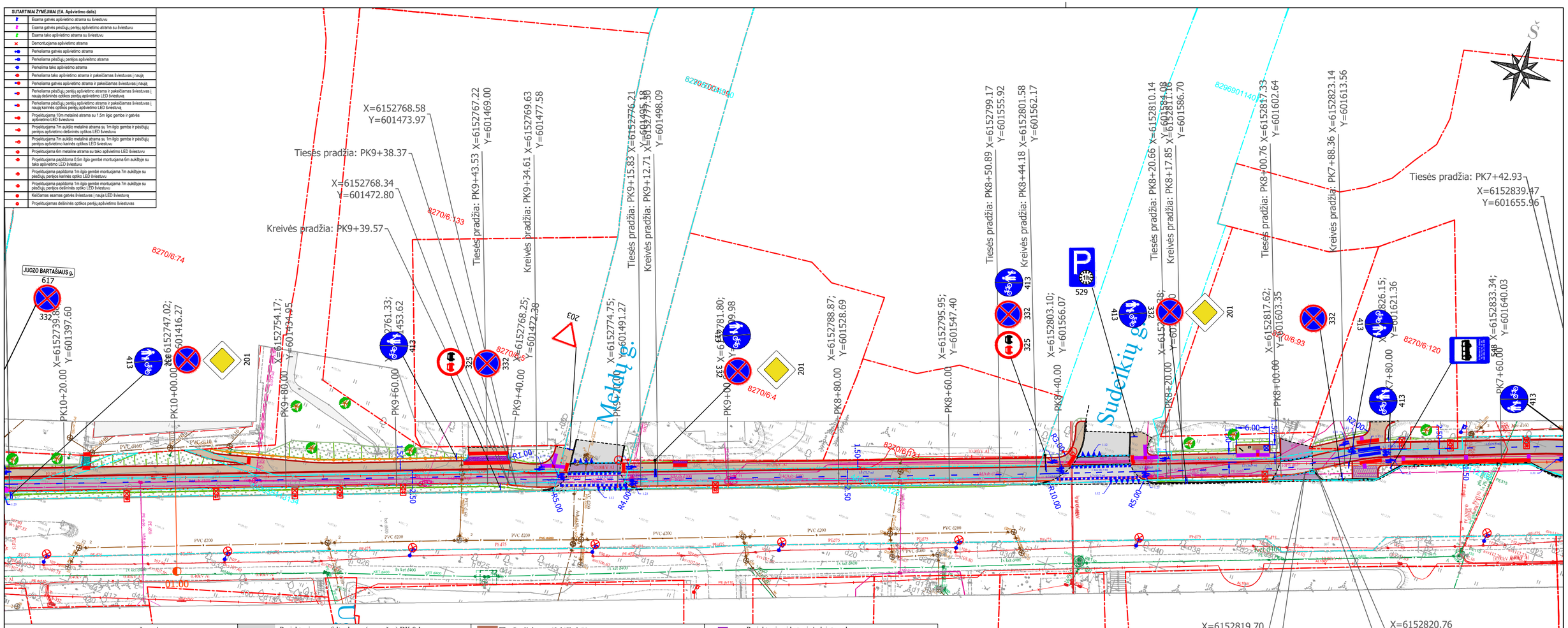

SUTARTINIAI ŽYMĖJIMAI

- Registruoto geodeziškai pamatuoto sklypo riba
- Neregistruoto sklypo riba
- Registruoto statinio riba
- Pk 00+00 — Dviračių ir pėsčiųjų tako ašis
- Kelio bordiūras
- Vejos bordiūras
- Įleistas kelio bordiūras (0 cm)
- Įleistas kelio bordiūras (3,0 cm)
- Įleistas kelio bordiūras (5,5 cm)
- Įleistas įvažiavimo bortas (500x260x300)
- Darbų riba

- Projektuojama asfalto danga (nuovažos) DK 0,1
- Projektuojama trinkelių danga (pėsčiųjų takai) DK 0,1
- Projektuojama asfalto danga
- Projektuojama trinkelių danga (pėsčiųjų takai)
- Projektuojama plytelių danga (300x300)
- Atstatoma esama danga, priderinant ją prie esamų aukščių
- Suvedimas su esama danga (asfalto danga)
- Suvedimas su esama danga (trinkelių danga)
- Veja
- Kertami medžiai
- Horizontalusis ženklinimas
- Esamas horizontalusis ženklinimas

- Suoliukas su šiukšliadėžė
- Vieta žmonėms su negalia
- Dviračių stovas
- Projektuojamas dviračių remonto stotelė
- Sodinami krūmai
- Sodinami medžiai
- PP D400 — Projektuojama pralaida
- Projektuojami kelio ženklai
- Projektuojami šlaitai
- Reljefinė betoninių trinkelių danga (juostelės)
- Reljefinė betoninių trinkelių danga (kauburėliai)
- Projektuojami laiptai

- Projektuojami betoninės laiptų pakopos
- Projektuojami laiptų turėklai
- Projektuojama pėsčiųjų tvorelė
- Kultūros paveldo objekto teritorijos ribos
- Kultūros paveldo objekto vizualinės apsaugos pozonis

DOKUMENTO ŽYMUO	LAIDA	LAPAS	LAPŲ
AT-25S-2455-00-SD-B.06	0	4	9

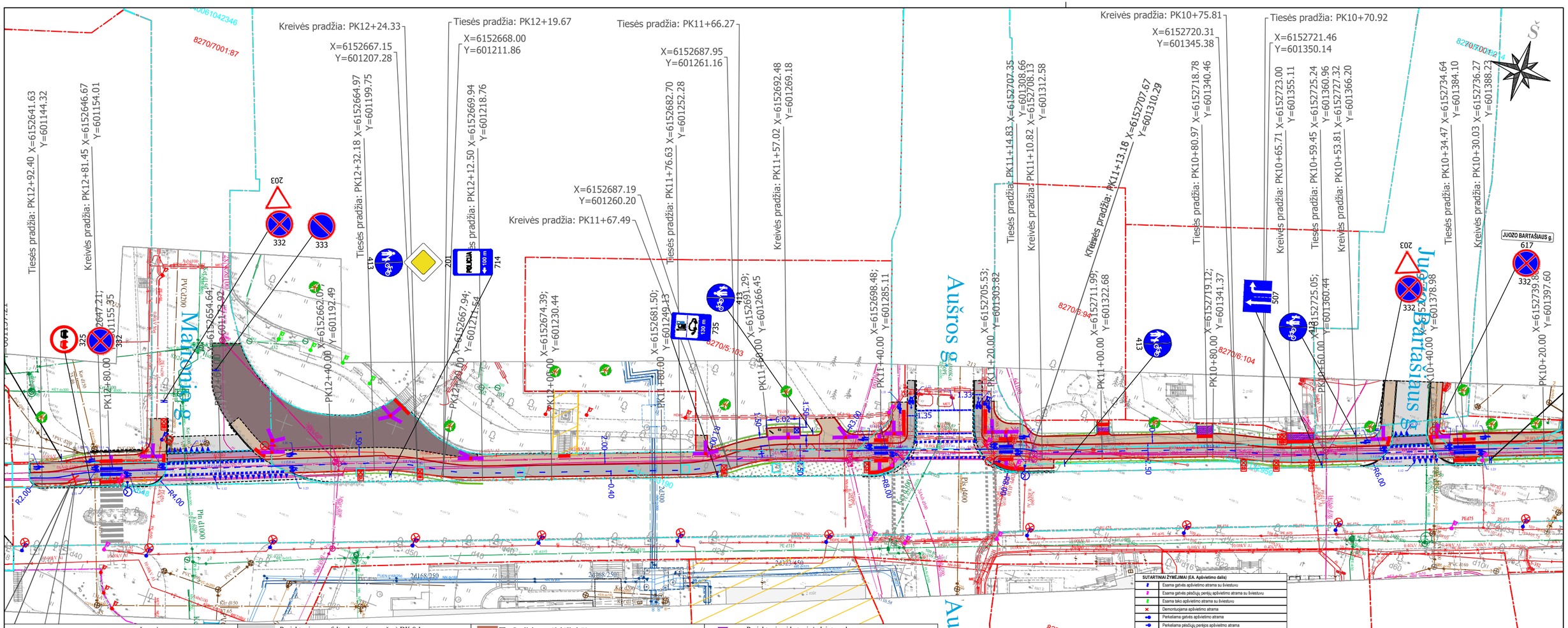

DOKUMENTO ŽYMUO	LAIDA	LAPAS	LAPŲ
AT-25S-2455-00-SD-B.06	0	5	9

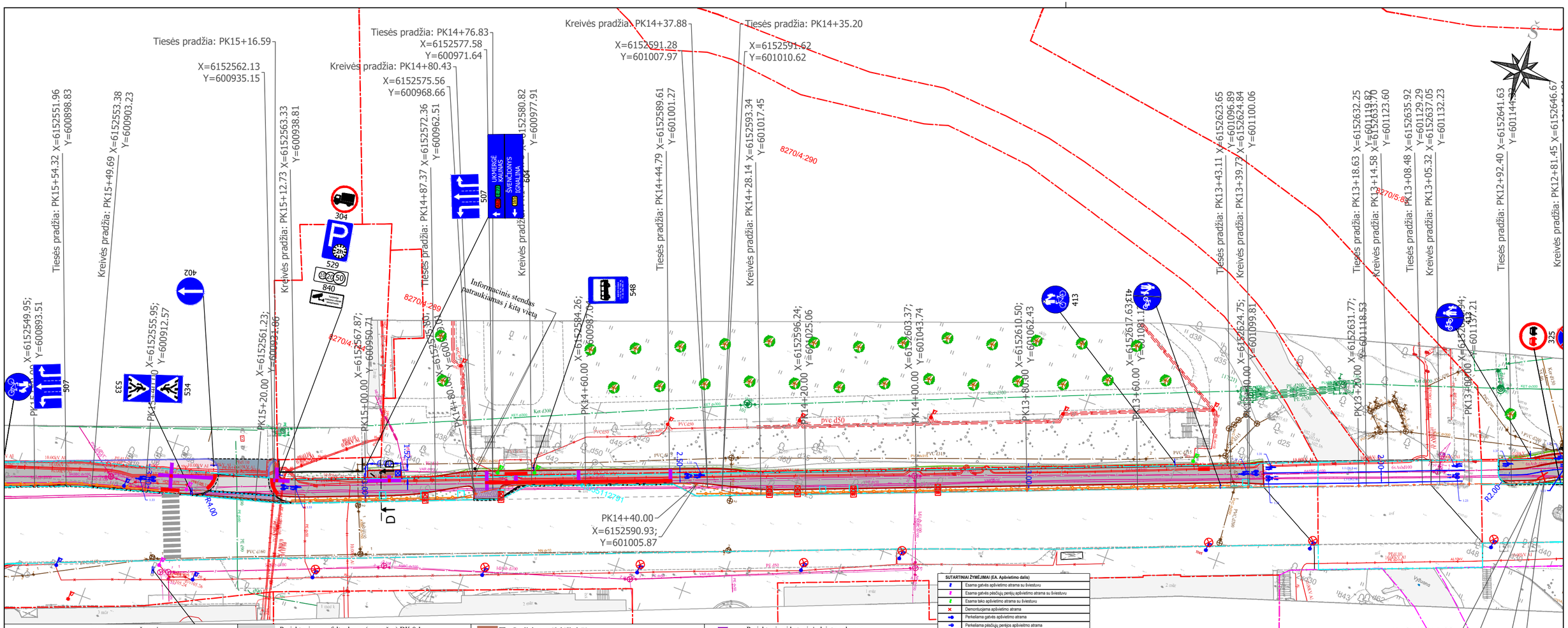

SUTARTINIAI ŽYMĖJIMAI

- Registruoto geodeziškai pamatuoto sklypo riba
- Neregistruoto sklypo riba
- Registruoto statinio riba
- Pk 00+00 Dviračių ir pėsčiųjų tako ašis
- Kelio bordiūras
- Vejos bordiūras
- Įleistas kelio bordiūras (0 cm)
- Įleistas kelio bordiūras (3,0 cm)
- Įleistas kelio bordiūras (5,5 cm)
- Įleistas įvažiavimo bortas (500x260x300)
- Darbų riba

- Projektuojama asfalto danga (nuovažos) DK 0,1
- Projektuojama trinkelių danga (pėsčiųjų takai) DK 0,1
- Projektuojama asfalto danga
- Projektuojama trinkelių danga (pėsčiųjų takai)
- Projektuojama plytelių danga (300x300)
- Atstatoma esama danga, priderinant ją prie esamų aukščių
- Suvedimas su esama danga (asfalto danga)
- Suvedimas su esama danga (trinkelių danga)
- Veja
- Kertami medžiai
- Horizontalusis ženklinimas
- Esamas horizontalusis ženklinimas

- Suoliukas su šiukšliadėžė
- Vieta žmonėms su negalia
- Dviračių stovas
- Projektuojamas dviračių remonto stotelė
- Sodinami krūmai
- Sodinami medžiai
- PP D400 Projektuojama pralaida
- Projektuojami kelio ženklai
- Projektuojami šlaitai
- Reljefinė betoninių trinkelių danga (juostelės)
- Reljefinė betoninių trinkelių danga (kauburėliai)
- Projektuojami laiptai

- Projektuojami betoninės laiptų pakopos
- Projektuojami laiptų turėklai
- Projektuojama pėsčiųjų tvorelė
- Kultūros paveldo objekto teritorijos ribos
- Kultūros paveldo objekto vizualinės apsaugos pozonis

SUTARTINIAI ŽYMĖJIMAI (EA. Apšvietimo dalis)

	Esama gatvės apšvietimo atrama su šviestuvu
	Esama gatvės pėsčiųjų perėjų apšvietimo atrama su šviestuvu
	Esama tako apšvietimo atrama su šviestuvu
	Demontuojama apšvietimo atrama
	Perkeliama gatvės apšvietimo atrama
	Perkeliama pėsčiųjų perėjos apšvietimo atrama
	Perkelima tako apšvietimo atrama
	Perkeliama tako apšvietimo atrama ir pakeičiamas šviestuvas į naują
	Perkeliama gatvės apšvietimo atrama ir pakeičiamas šviestuvas į naują
	Perkeliama pėsčiųjų perėjų apšvietimo atrama ir pakeičiamas šviestuvas į naują dešinės perėjų apšvietimo LED šviestuvą
	Perkeliama pėsčiųjų perėjų apšvietimo atrama ir pakeičiamas šviestuvas į naują kairės optikos perėjų apšvietimo LED šviestuvą
	Projektuojama 10m metalinė atrama su 1,5m ilgio gembe ir gatvės apšvietimo LED šviestuvu
	Projektuojama 7m aukščio metalinė atrama su 1m ilgio gembe ir pėsčiųjų perėjos apšvietimo dešinės optikos LED šviestuvu
	Projektuojama 7m aukščio metalinė atrama su 1m ilgio gembe ir pėsčiųjų perėjos apšvietimo kairės optikos LED šviestuvu
	Projektuojami 6m metaline atrama su tako apšvietimo LED šviestuvu
	Projektuojama papildoma 0,5m ilgio gembė montuojama 6m aukštyje su tako apšvietimo LED šviestuvu
	Projektuojama papildoma 1m ilgio gembė montuojama 7m aukštyje su pėsčiųjų perėjos kairės optiko LED šviestuvu
	Projektuojama papildoma 1m ilgio gembė montuojama 7m aukštyje su pėsčiųjų perėjos dešinės optiko LED šviestuvu
	Keičiamas esamas gatvės šviestuvas į naują LED šviestuvą
	Projektuojamas dešinės optikos perėjų apšvietimo šviestuvas

DOKUMENTO ŽYMUO	LAIDA	LAPAS	LAPŲ
AT-25S-2455-00-SD-B.06	0	6	9

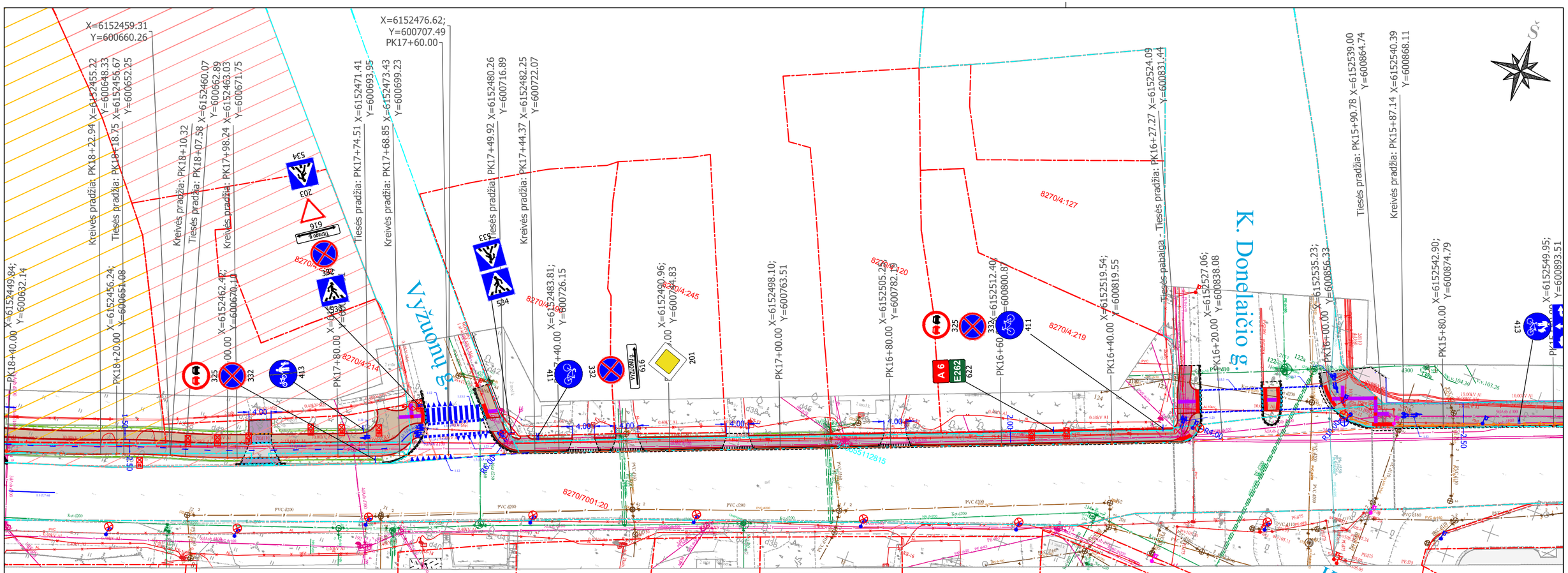
X=6152459.31
Y=600660.26
X=6152476.62;
Y=600707.49
PK17+60.00
Kreivės pradžia: PK18+22.94 X=6152455.22 Y=600648.33
Tiesės pradžia: PK18+18.75 X=6152456.67 Y=600652.25
Kreivės pradžia: PK18+10.32
Tiesės pradžia: PK18+07.58 X=6152460.07 Y=600662.89
Kreivės pradžia: PK17+98.24 X=6152463.03 Y=600671.75
Tiesės pradžia: PK17+74.51 X=6152471.41 Y=600693.95
Kreivės pradžia: PK17+68.85 X=6152473.43 Y=600699.23
Tiesės pradžia: PK17+49.92 X=6152480.26 Y=600716.89
Kreivės pradžia: PK17+44.37 X=6152482.25 Y=600722.07
Tiesės pabaiga - Tiesės pradžia: PK16+27.27 X=6152524.09 Y=600831.44
Tiesės pradžia: PK15+90.78 X=6152539.00 Y=600864.74
Kreivės pradžia: PK15+87.14 X=6152540.39 Y=600868.11
PK18+40.00 X=6152449.84; Y=600632.14
PK18+20.00 X=6152456.24; Y=600651.08
X=6152462.40; Y=600670.10
PK17+80.00 X=6152483.81; Y=600726.15
PK17+40.00 X=6152490.96; Y=600744.83
PK17+00.00 X=6152498.10; Y=600763.51
PK16+80.00 X=6152505.25; Y=600782.20
PK16+60.00 X=6152512.40; Y=600800.87
PK16+40.00 X=6152519.54; Y=600819.55
PK16+20.00 X=6152527.06; Y=600838.08
PK16+00.00 X=6152535.23; Y=600856.33
PK15+80.00 X=6152542.90; Y=600874.79
X=6152549.95; Y=600893.51
Vyžuonų g.
K. Donelaičio g.
Kauno g.
8270/4:127
8270/4:219
8270/4:245
8270/4:214
8270/7001:20
8270/16:231
8270/16:307
8270/4:120
325
332
413
411
322
616
201
584
533
534
203
A 6
E262
622
333
Tiesės pradžia
Tiesės pabaiga
Kreivės pradžia
Kreivės pabaiga
PP d10
PP d15
PP d20
PP d25
PP d30
PP d40
PP d50
PVC d200
PVC d160
PE d75
PE d100
Kct d200
Kct d300
R4.00
R10.00
R20.00
R50.00
4.00
2.50
1.50
1.12
1.15
1.30
1.31
1.32
1.33
1.34
1.35
1.36
1.37
1.38
1.39
1.40
1.41
1.42
1.43
1.44
1.45
1.46
1.47
1.48
1.49
1.50
1.51
1.52
1.53
1.54
1.55
1.56
1.57
1.58
1.59
1.60
1.61
1.62
1.63
1.64
1.65
1.66
1.67
1.68
1.69

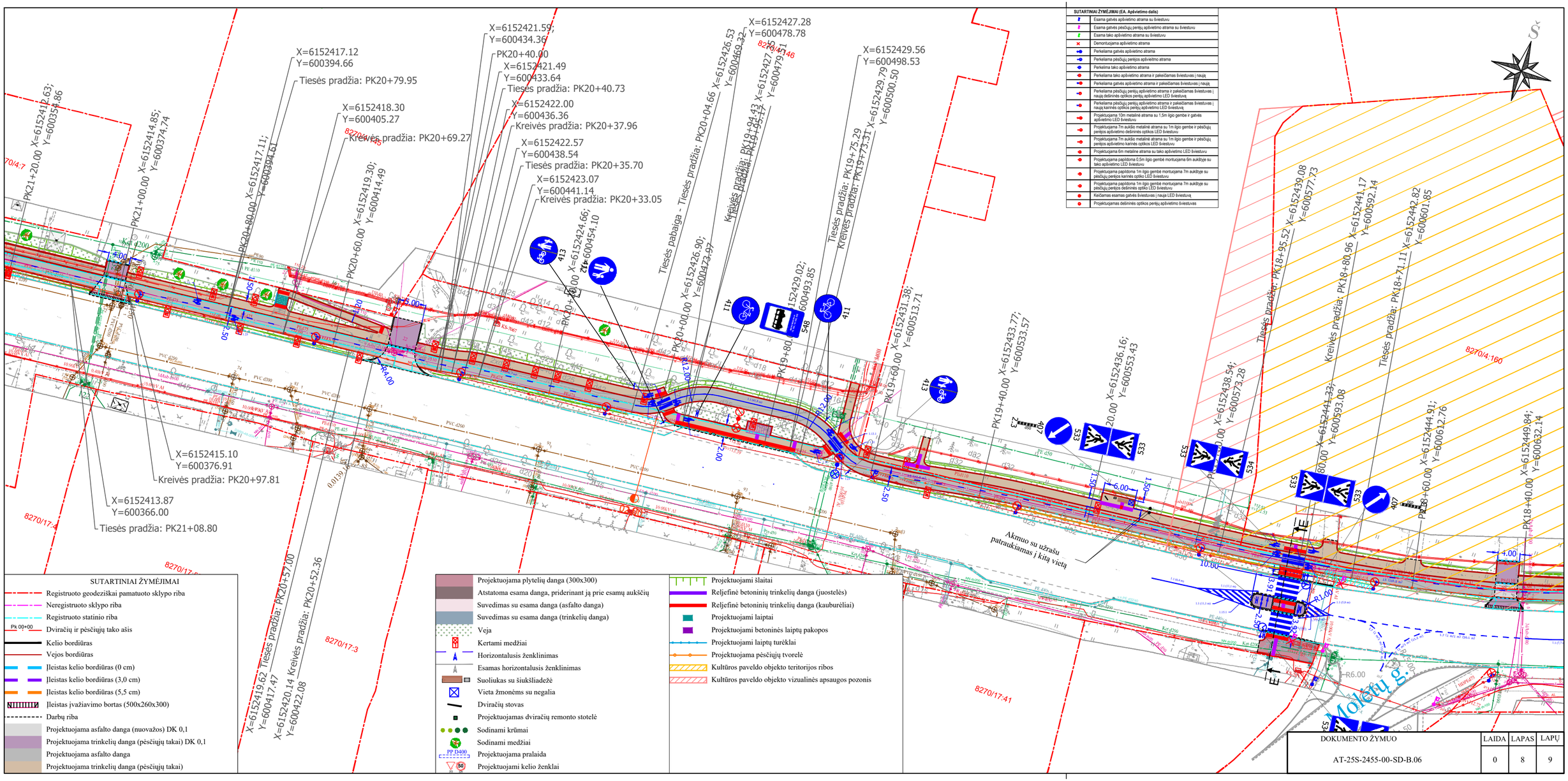

DOKUMENTO ŽYMUO	LAIDA	LAPAS	LAPŲ
AT-25S-2455-00-SD-B.06	0	8	9

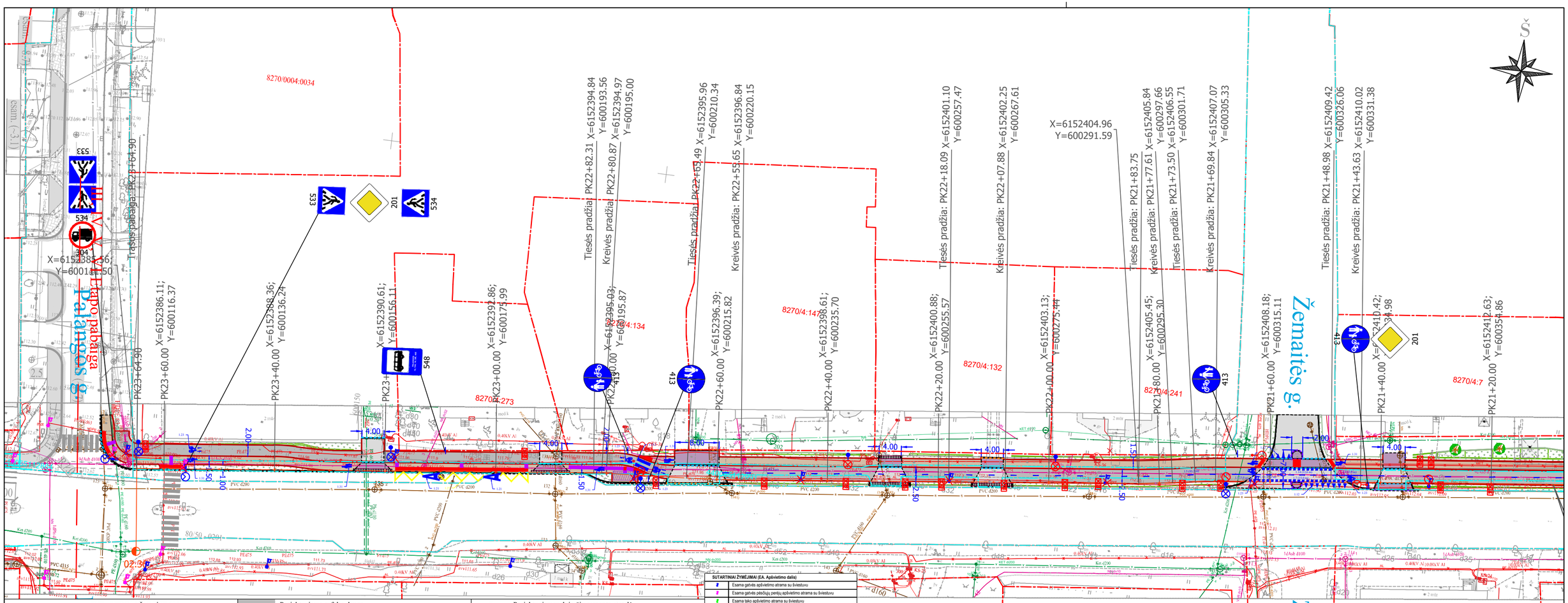
Tiesės pradžia: PK22+82.31 X=6152394.84 Y=600193.56
Kreivės pradžia: PK22+80.87 X=6152394.97 Y=600195.00
Tiesės pradžia: PK22+63.49 X=6152395.96 Y=600210.34
Kreivės pradžia: PK22+55.65 X=6152396.84 Y=600220.15
Tiesės pradžia: PK22+18.09 X=6152401.10 Y=600257.47
Kreivės pradžia: PK22+07.88 X=6152402.25 Y=600267.61
X=6152404.96 Y=600291.59
Tiesės pradžia: PK21+83.75 X=6152405.84 Y=600297.66
Kreivės pradžia: PK21+77.61 X=6152405.55 Y=600301.71
Tiesės pradžia: PK21+73.50 X=6152406.55 Y=600305.33
Kreivės pradžia: PK21+69.84 X=6152407.07 Y=600305.33
Tiesės pradžia: PK21+48.98 X=6152409.42 Y=600326.06
Kreivės pradžia: PK21+43.63 X=6152410.02 Y=600331.38
Tiesus pabaiga: PK23+64.90
Tiesus pabaiga
Palangos g.
Žemaitės g.
Žemaitės g.
8270/0004:0034
8270/4:273
8270/4:134
8270/4:132
8270/4:241
8270/4:7
8270/17:13
8270/17:75
PK23+60.00 X=6152386.11; Y=600116.37
PK23+40.00 X=6152388.36; Y=600136.24
PK23+ X=6152390.61; Y=600156.11
PK23+00.00 X=6152391.86; Y=600175.99
PK22+60.00 X=6152396.39; Y=600215.82
PK22+40.00 X=6152398.61; Y=600235.70
PK22+20.00 X=6152400.88; Y=600255.57
PK22+00.00 X=6152403.13; Y=600275.44
PK21+80.00 X=6152405.45; Y=600295.30
PK21+60.00 X=6152408.18; Y=600315.11
PK21+40.00 X=6152410.42; Y=600334.98
PK21+20.00 X=6152412.63; Y=600354.86
X=6152388.56; Y=600118.50
533
534
304
201
548
413
8.00
4.00
2.00
5.50
11.50
2.50
5.00
PVC d200
Kat d200
Ketuvinis d200
Lietaus d200
PE d75
PE d110
PE d160
PE d250
PE d315
PE d400
PE d500
PE d630
PE d1000
PE d1200
PE d1400
PE d1600
PE d1800
PE d2000
PE d2200
PE d2400
PE d2600
PE d2800
PE d3000
PE d3200
PE d3400
PE d3600
PE d3800
PE d4000
PE d4200
PE d4400
PE d4600
PE d4800
PE

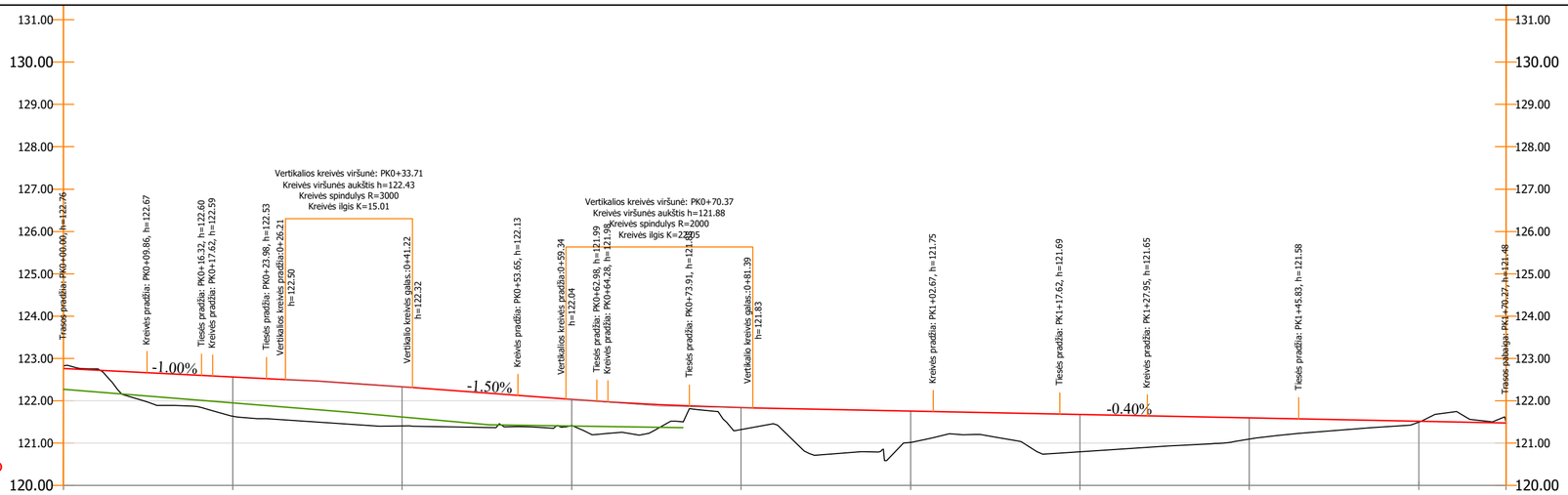

J. Basanavičiaus g.
Nuo Pramonės g. iki J. Basanavičiaus g. 108D
(Dviračių takas)

| | | |



J. Basanavičiaus g.
Nuo Pramonės g. iki J. Basanavičiaus g. 108D
(Pėsčiųjų takas)

Piketas	0+20	0+40	0+60	0+80	1+00	1+20	1+40	1+60
Projektinės linijos nuolydžiai	-0.40% 14.84	R=1000 K=12.03	-1.60% 35.18	K=9.99 R=2000	-1.10% 21.61	K=15.03 R=1000	0.40% 37.49	R=600 K=11.40	-1.50% 13.46
Darbų žymės	0.91	0.69	0.15	0.04	0.11	0.11	0.27	0.02
Projektinio paviršiaus altitudės	122.67	122.37	122.05	121.80	121.60	121.64	121.72	121.65
Esamo paviršiaus altitudės	121.77	121.68	121.90	121.75	121.49	121.53	121.45	121.63
Plano elementai	L=38.45 α=233° 49' 03"	R=200 K=9.67 α=2°46'10"	R=140 K=6.62 α=2°42'32"	L=32.22 α=233° 45' 25"	R=22 K=2.85 α=6°06'58"	R=48 K=5.70 α=6°48'15"	L=38.67 α=234° 26' 42"	

L=1.94 α=234° 14' 36"
R=5 K=3.95 α=45°18'22"
L=3.19 α=188° 56' 14"
R=3 K=2.35 α=44°52'49"
L=3.98 α=231° 02' 53"
L=5.86 α=227° 38' 27"
R=18 K=3.85 α=12°16'01"
L=3.36 α=246° 42' 43"
R=18 K=3.67 α=11°40'25"
L=5.18 α=235° 02' 18"

DOKUMENTO ŽYMUO	LAIDA	LAPAS	LAPŲ
AT-25S-2455-00-SD-B.07	0	2	2

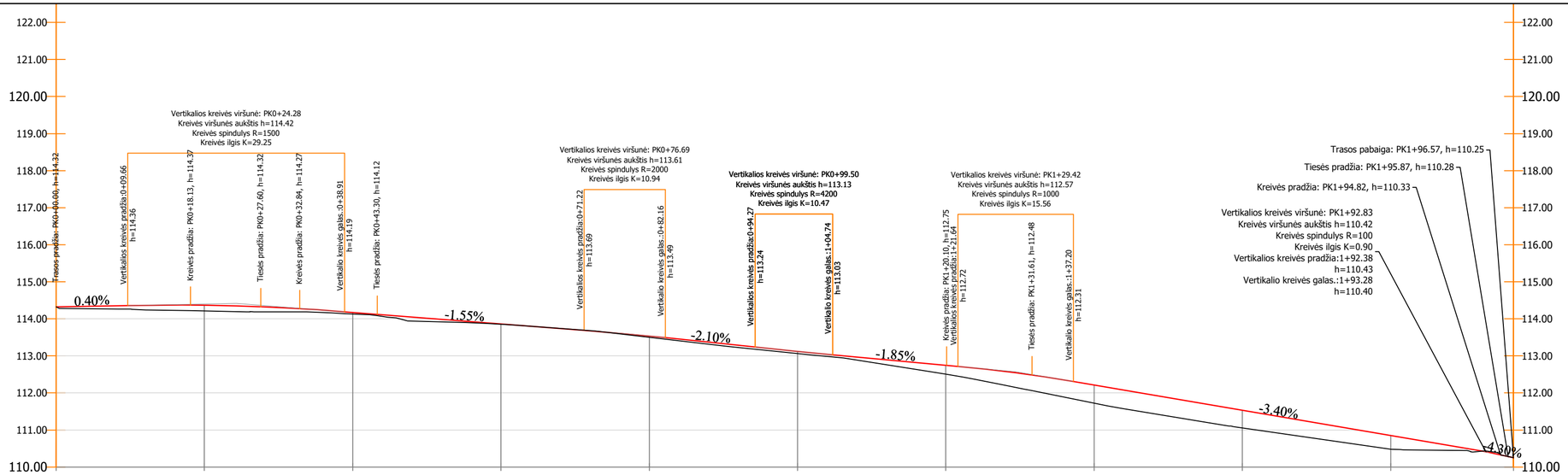

J. Basanavičiaus g.
Nuo Pievų g. iki J. Vaižganto g.

Piketas	0+20	0+40	0+60	0+80	1+00	1+20	1+40	1+60	1+80
Projektinės linijos nuolydžiai	0.40% 9.66	R=1500 K=29.25	-1.55% 32.31	R=2000 K=10.94	-2.10% 12.11	K=10.47 R=4200	-1.85% 16.90	R=1000 K=15.56	-3.40% 55.18
Darbų žymės	0.15	0.04	0.01	0.04	0.06	0.24	0.49	0.47	0.37
Projektinio paviršiaus altitudės	114.36	114.17	113.86	113.53	113.12	112.75	112.21	111.53	110.85
Esamo paviršiaus altitudės	114.21	114.13	113.85	113.50	113.06	112.50	111.73	111.06	110.48
Plano elementai	L=18.13 α=235° 07' 58"	R=60 K=9.47 α=9°02'21"	R=60 K=10.46 α=9°59'05"	L=76.80 α=234° 11' 14"		R=200 K=11.51 α=3°17'53"	L=63.20 α=230° 53' 21"		

L=5.24
α=244° 10' 19"

R=25
K=1.05
α=2°24'45"

L=0.71
α=233° 18' 06"

0	2026	Statybos leidimui, konkursui, statybai
LAIDA	IŠLEIDIMO DATA	LAIDOS STATUSAS. KEITIMO PRIEŽASTIS (JEI TAIKOMA)

KVAL. PATV. DOK. NR.

atamis
Žirmūnų g. 139, Vilnius
Tel. (8~5) 2728334, Faks. (8~5) 2031280

30394	PV	Rimvydas Juodka
36774	PDV	Marius Kazakevičius
	Inž.	Katažyna Bojarovič

STATINIO PROJEKTO PAVADINIMAS

Pėsčiųjų ir dviračių takų (susisiekimo komunikacijų statiniai) J. Basanavičiaus gatvėje, Utenoje rekonstravimo projektas

STATINIO NUMERIS IR PAVADINIMAS, DOKUMENTO PAVADINIMAS

00 - Keliai (gatvės)
Išilginiai profiliai
II ETAPAS

Mv 1:500, Mh 1:100

LT

STATYTOJAS IR (ARBA) UŽSAKOVAS

Utenos rajono savivaldybė
(Utenos rajono savivaldybės administracija)

DOKUMENTO ŽYMUO	LAIDA	LAPAS	LAPŲ
AT-25S-2455-00-SD-B.08	0	1	1

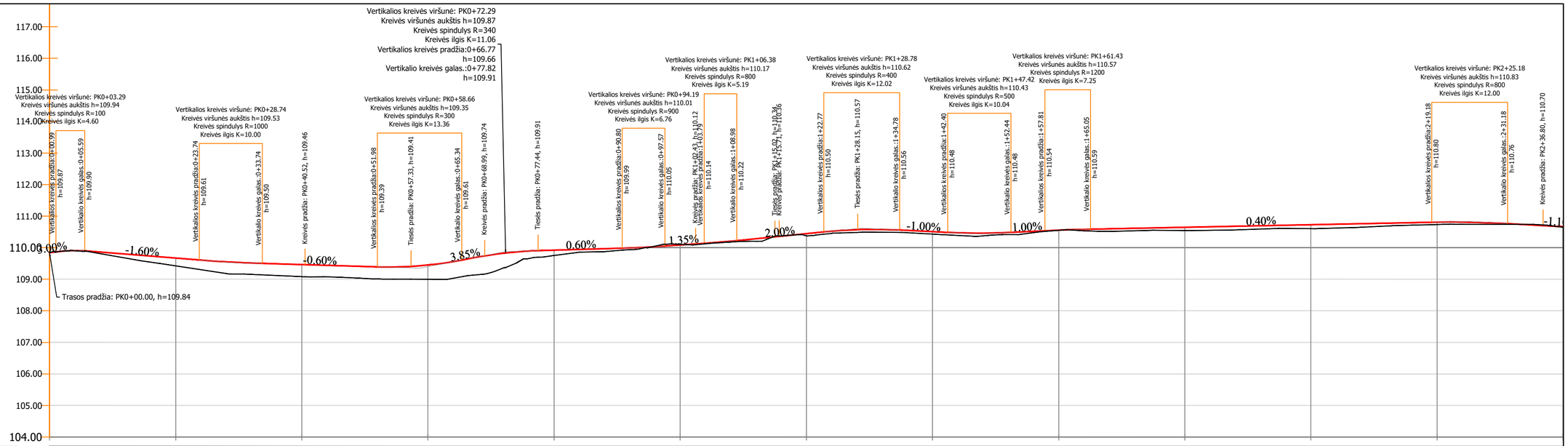

J. Basanavičiaus g.
Nuo J. Vaižganto g. iki Palangos g.

Piketas	0+20	0+40	0+60	0+80	1+00	1+20	1+40	1+60	1+80	2+00	2+20
Projektinės linijos nuolydžiai	3.00% 0.99 R=100 K=4.60 -1.60% 18.14	K=10.00 R=1000 -0.60% 18.25	K=13.36 R=300 3.85% 1.43 R=340 K=11.06	0.60% 12.98 K=6.76 R=900 1.35% 6.22	K=5.19 R=800 2.00% 13.79	R=400 K=12.02 -1.00% 7.61	K=10.04 R=500 1.00% 5.37	R=1200 K=7.25 0.40% 54.13		R=800 K=12.00 -1.1 16.8	
Darbų žymės	0.25	0.38	0.45	0.17	-0.02	0.06	0.07	0.01	0.10	0.12	0.08
Projektinio paviršiaus altitudės	109.67	109.46	109.45	109.92	110.08	110.44	110.51	110.56	110.65	110.73	110.81
Esamo paviršiaus altitudės	109.42	109.08	109.00	109.75	110.10	110.38	110.43	110.55	110.54	110.61	110.73
Plano elementai	L=??? α=??? L=40.52 α=234° 20' 27"	R=100 K=16.81 α=9°38'03"	L=11.66 α=243° 58' 30"	R=50 K=8.45 α=9°40'59" L=24.99 α=234° 17' 31"	R=25 K=12.59 α=28°51'02"	R=25 K=12.45 α=28°31'28"	L=108.65 α=233° 57' 58"				R K α=0

L=0.69
α=205° 26' 30"

0	2026	Statybos leidimui, konkursui, statybai
LAIDA	IŠLEIDIMO DATA	LAIDOS STATUSAS. KEITIMO PRIEŽASTIS (JEI TAIKOMA)

KVAL. PATV. DOK. NR.

atamis
Žirmūnų g. 139, Vilnius
Tel. (8~5) 2728334, Faks. (8~5) 2031280

30394	PV	Rimvydas Juodka
36774	PDV	Marius Kazakevičius
	Inž.	Katažyna Bojarovič

STATINIO PROJEKTO PAVADINIMAS
Pėsčiųjų ir dviračių takų (susisiekimo komunikacijų statiniai) J. Basanavičiaus gatvėje, Utenoje rekonstravimo projektas

STATINIO NUMERIS IR PAVADINIMAS, DOKUMENTO PAVADINIMAS
00 - Keliai (gatvės)
Išilginiai profiliai
III ETAPAS

Mv 1:500, Mh 1:100

LT

STATYTOJAS IR (ARBA) UŽSAKOVAS
Utenos rajono savivaldybė
(Utenos rajono savivaldybės administracija)

DOKUMENTO ŽYMUO	LAIDA	LAPAS	LAPŲ
AT-25S-2455-00-SD-B.09	0	1	9

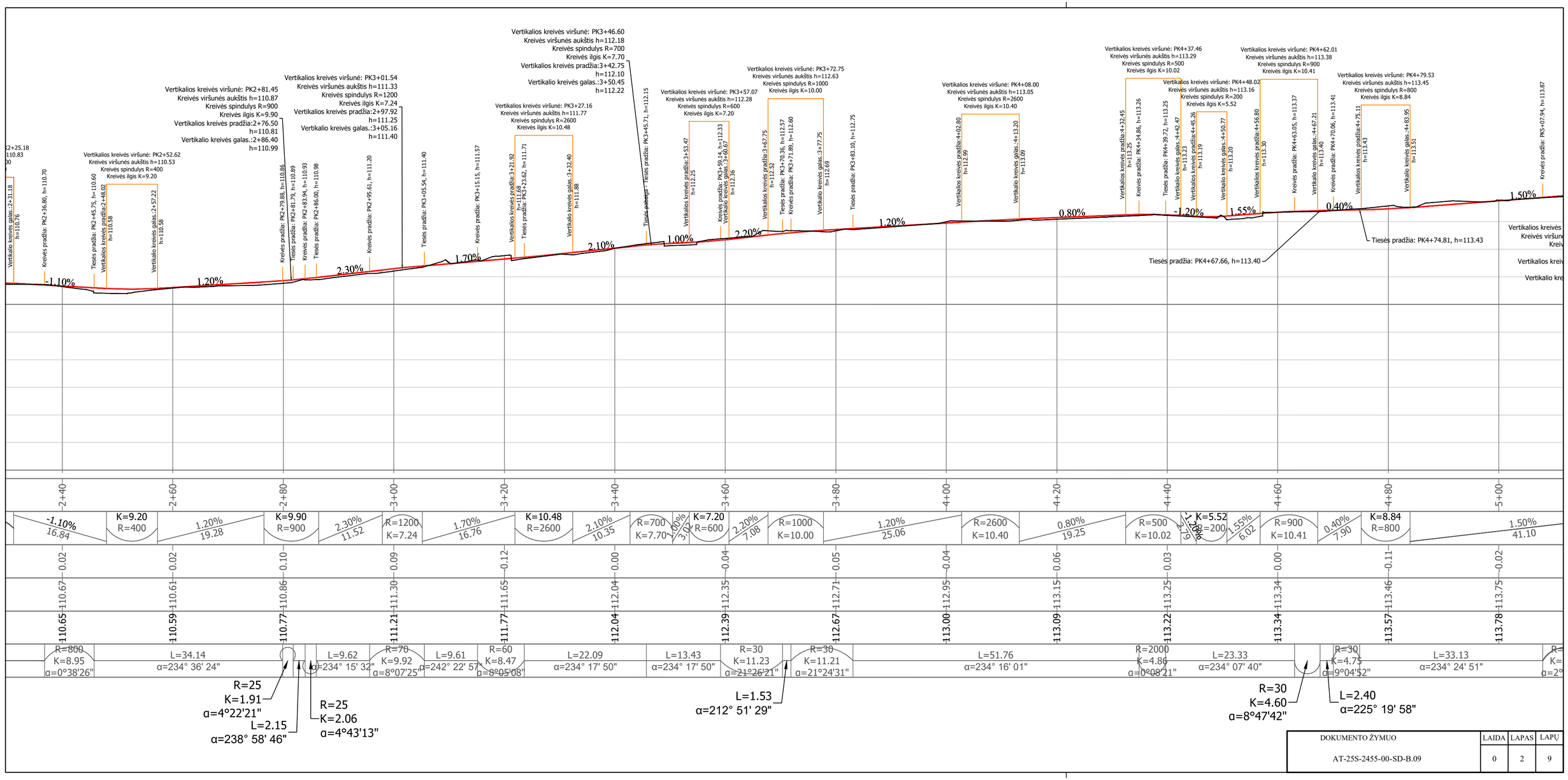

DOKUMENTO ŽYMUO	LAIDA	LAPAS	LAPŲ
AT-25S-2455-00-SD-B.09	0	2	9



DOKUMENTO ŽYMUO	LAIDA	LAPAS	LAPŲ
AT-25S-2455-00-SD-B.09	0	3	9

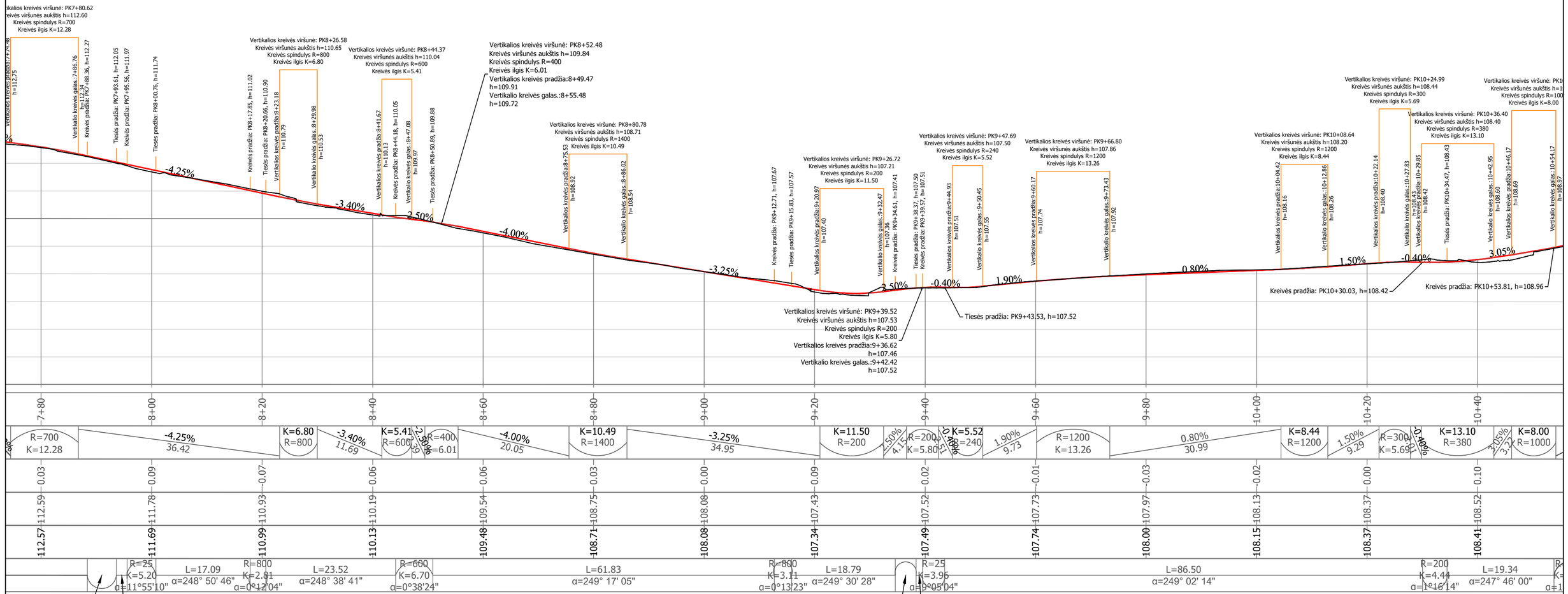

DOKUMENTO ŽYMUO	LAIDA	LAPAS	LAPŲ
AT-25S-2455-00-SD-B.09	0	4	9

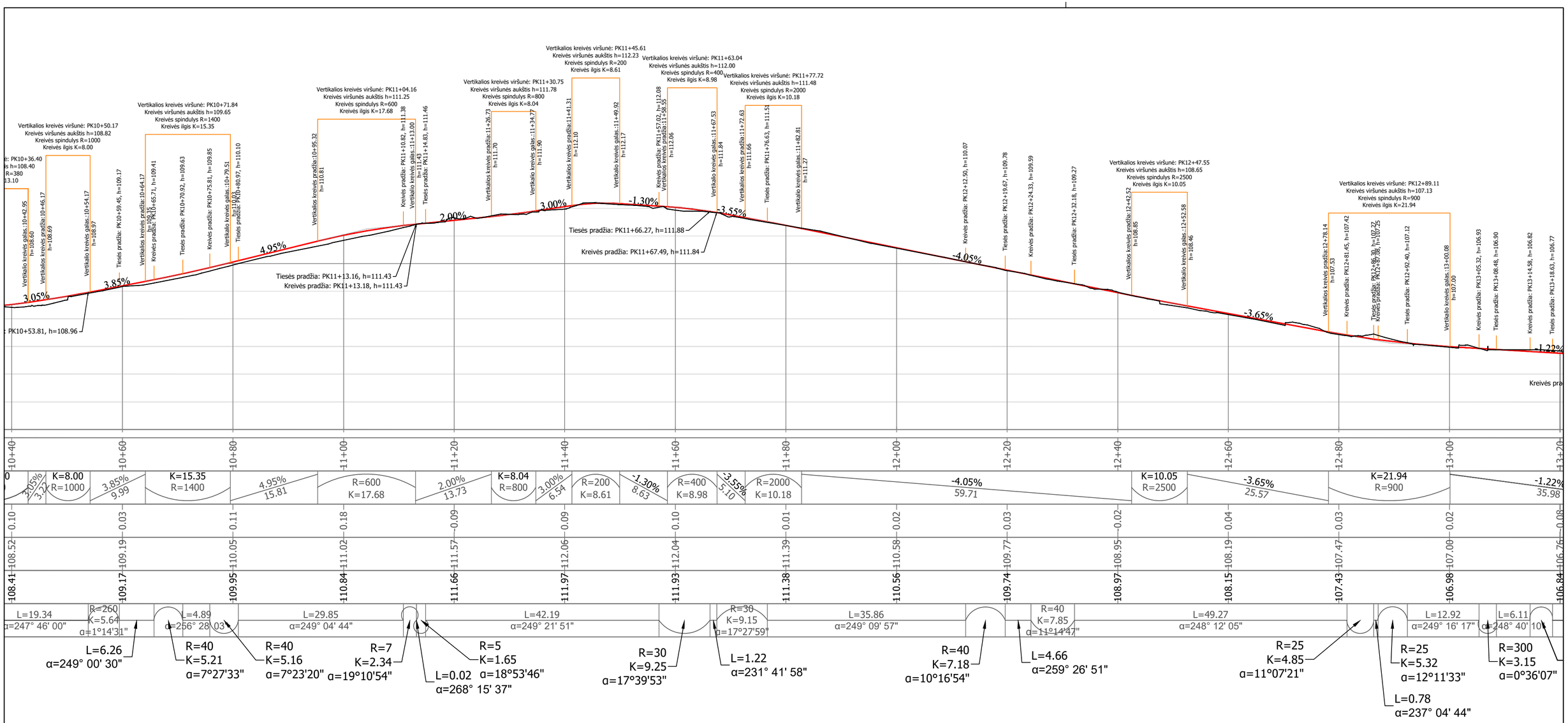

DOKUMENTO ŽYMUO	LAIDA	LAPAS	LAPŲ
AT-25S-2455-00-SD-B.09	0	5	9

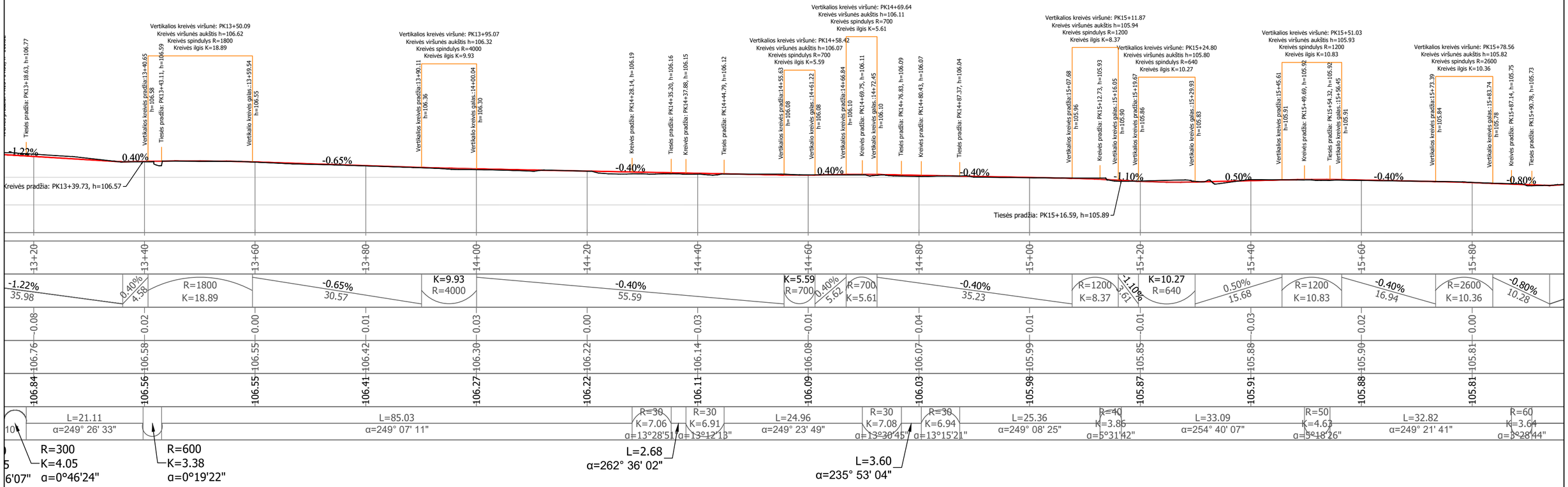

DOKUMENTO ŽYMUO	LAIDA	LAPAS	LAPŲ
AT-25S-2455-00-SD-B.09	0	6	9

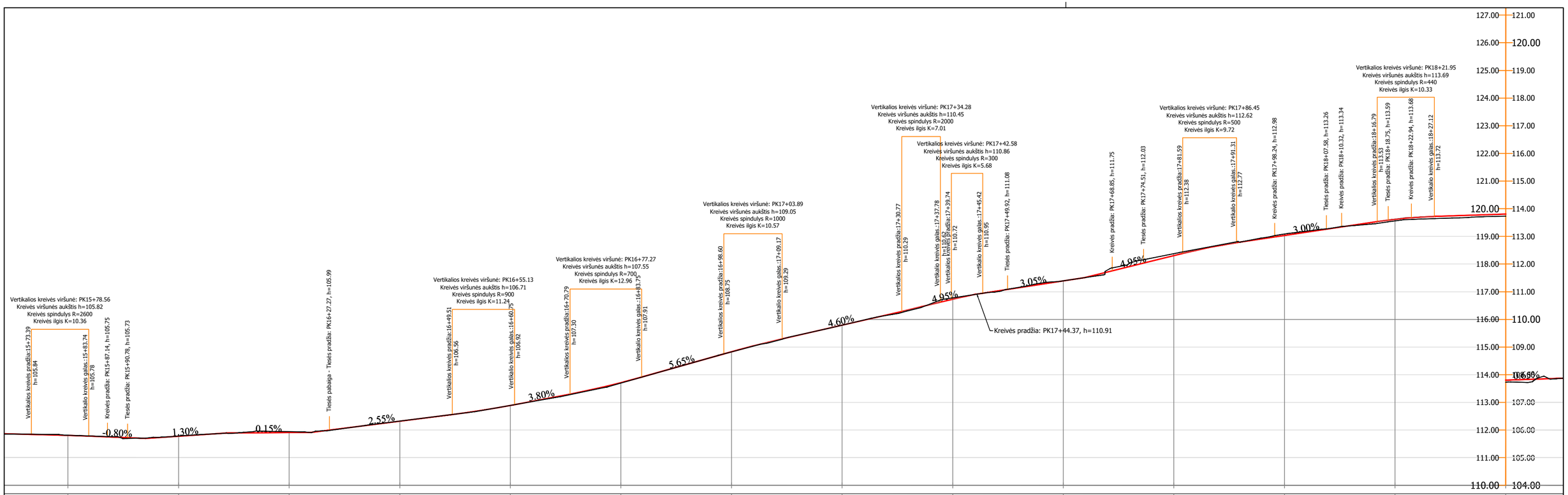

DOKUMENTO ŽYMUO	LAIDA	LAPAS	LAPŲ
AT-25S-2455-00-SD-B.09	0	7	9

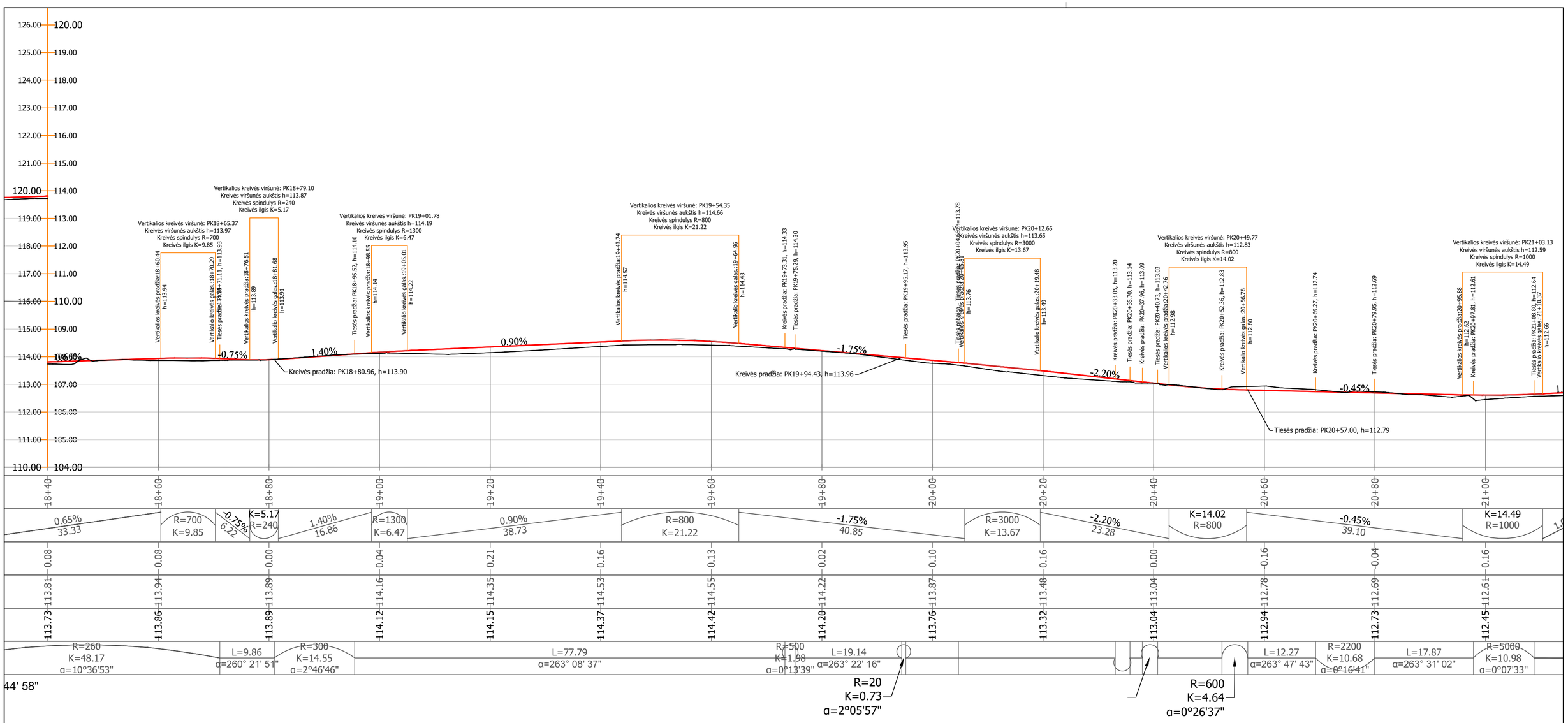

DOKUMENTO ŽYMUO	LAIDA	LAPAS	LAPŲ
AT-25S-2455-00-SD-B.09	0	8	9

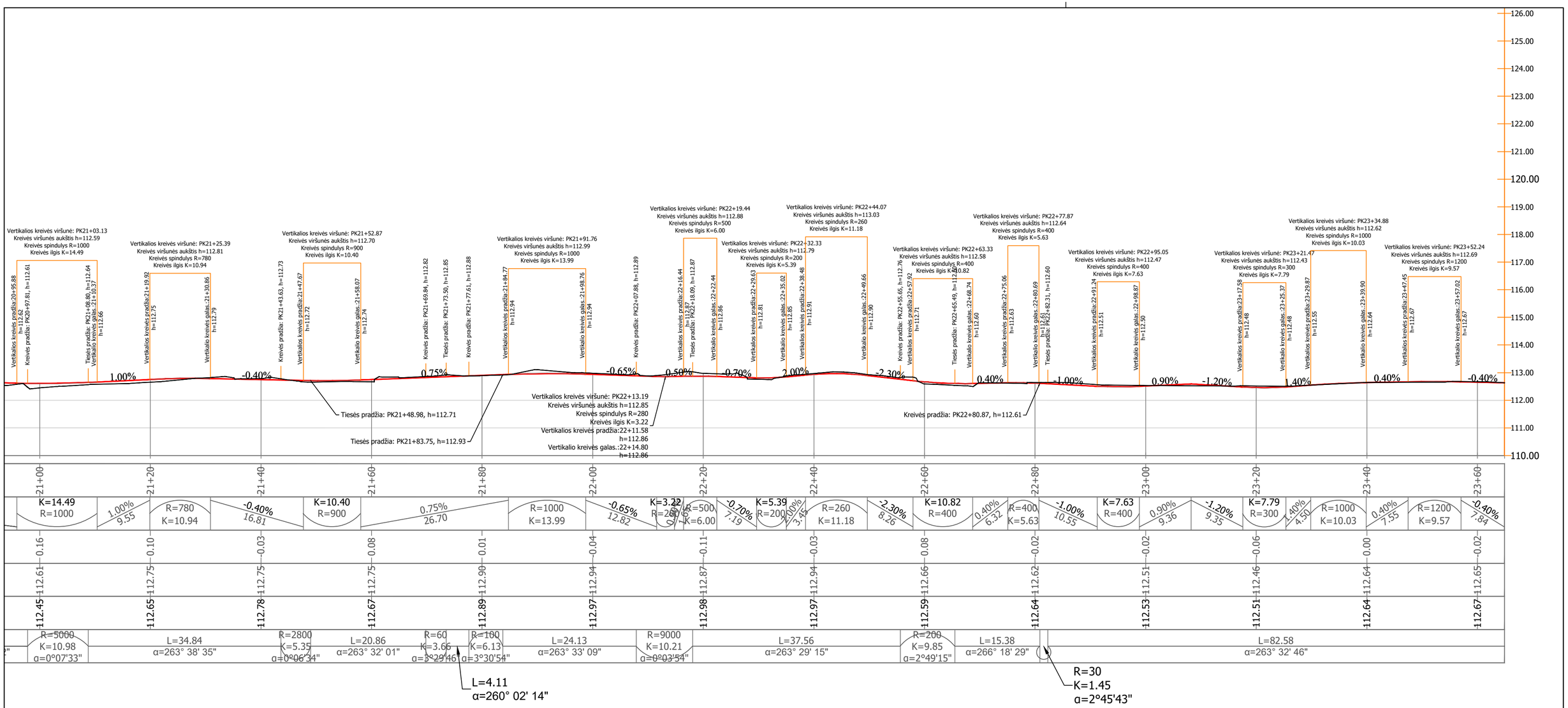

DOKUMENTO ŽYMUO	LAIDA	LAPAS	LAPŲ
AT-25S-2455-00-SD-B.09	0	9	9

Skersinis pjūvis A-A

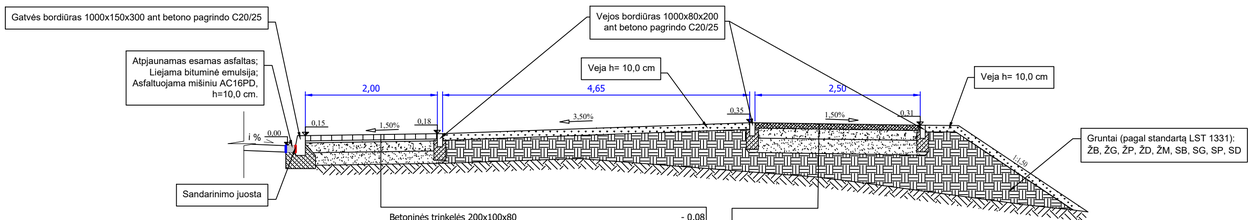

Betoninės trinkelės 200x100x80	- 0,08
Išlyginamasis sluoksnis iš skaldos atsijų 0/5	- 0,03
Skaldos pagrindo sluoksnis iš nesurištojo mišinio 0/45 su NAG priemaiša iki 30% (Ev_2 ≥100 MPa)	- 0,15
Šalčiui nejautrių medžiagų sluoksnis (k_{10}≥1,0x10^{-5} m/s)	- 0,19
Esamas gruntas (Ev_2 ≥30 MPa)	

Asfalto pagrindo sluoksnis AC 16 PD	- 0,08
Skaldos pagrindo sluoksnis iš nesurištojo mišinio 0/45 su NAG priemaiša iki 30% (Ev_2 ≥100 MPa)	- 0,15
Šalčiui nejautrių medžiagų sluoksnis (k_{10}≥1,0x10^{-5} m/s)	- 0,22
Esamas gruntas (Ev_2 ≥30 MPa)	

Skersinis pjūvis C-C

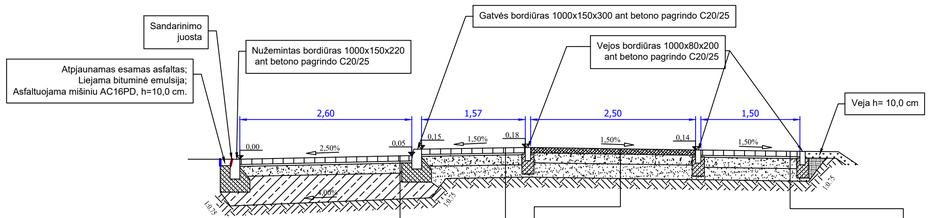

Betoninės trinkelės 200x100x80	- 0,08
Išlyginamasis sluoksnis iš skaldos atsijų 0/5	- 0,03
Skaldos pagrindo sluoksnis iš nesurištojo mišinio 0/45 su NAG priemaiša iki 30% (Ev_2 ≥120 MPa)	- 0,15
Apsauginis šalčiui atsparus sluoksnis (k_{10}≥1,0x10^{-5} m/s)(Ev_2 ≥100 MPa)	- 0,39
Esamas sankasos gruntas (Ev_2 ≥45 MPa)	

Asfalto pagrindo sluoksnis AC 16 PD	- 0,08
Skaldos pagrindo sluoksnis iš nesurištojo mišinio 0/45 su NAG priemaiša iki 30% (Ev_2 ≥100 MPa)	- 0,15
Šalčiui nejautrių medžiagų sluoksnis (k_{10}≥1,0x10^{-5} m/s)	- 0,22
Esamas gruntas (Ev_2 ≥30 MPa)	

Betoninės trinkelės 200x100x80	- 0,08
Išlyginamasis sluoksnis iš skaldos atsijų 0/5	- 0,03
Skaldos pagrindo sluoksnis iš nesurištojo mišinio 0/45 su NAG priemaiša iki 30% (Ev_2 ≥100 MPa)	- 0,15
Šalčiui nejautrių medžiagų sluoksnis (k_{10}≥1,0x10^{-5} m/s)	- 0,19
Esamas gruntas (Ev_2 ≥30 MPa)	

Skersinis pjūvis B-B

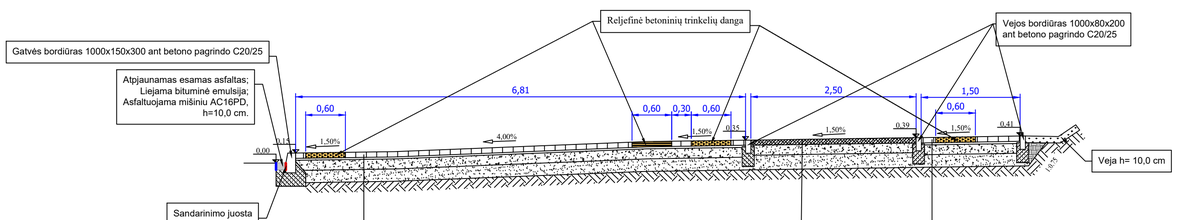

Betoninės trinkelės 200x100x80	- 0,08
Išlyginamasis sluoksnis iš skaldos atsijų 0/5	- 0,03
Skaldos pagrindo sluoksnis iš nesurištojo mišinio 0/45 su NAG priemaiša iki 30% (Ev_2 ≥100 MPa)	- 0,15
Šalčiui nejautrių medžiagų sluoksnis (k_{10}≥1,0x10^{-5} m/s)	- 0,19
Esamas gruntas (Ev_2 ≥30 MPa)	

Asfalto pagrindo sluoksnis AC 16 PD	- 0,08
Skaldos pagrindo sluoksnis iš nesurištojo mišinio 0/45 su NAG priemaiša iki 30% (Ev_2 ≥100 MPa)	- 0,15
Šalčiui nejautrių medžiagų sluoksnis (k_{10}≥1,0x10^{-5} m/s)	- 0,22
Esamas gruntas (Ev_2 ≥30 MPa)	

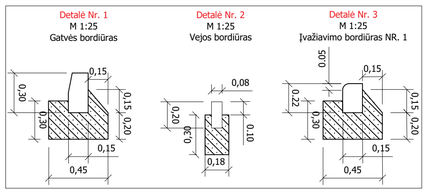

0	2026	Statybos leidimui, konkursui, statybai, statybai	
LAIDA	IŠLEIDIMO DATA	LAIDOS STATUSAS. KEITIMO PRIEŽASTIS (JEI TAIKOMA)	
KVAL. PATV. DOK. NR.	atamis Žirmūnų g. 139, Vilnius Tel. (8-5) 2728334, Faks. (8-5) 2031280	STATINIO PROJEKTO PAVADINIMAS Pėsčiųjų ir dviračių takų (susisiekimo komunikacijų statiniai) J. Basanavičiaus gatvėje, Utenoje rekonstravimo projektas	
30394	PV	Rimvydas Juodka	STATINIO NUMERIS IR PAVADINIMAS, DOKUMENTO PAVADINIMAS
36774	PDV	Marius Kazakevičius	00- Keliai (Gatvės) Skersiniai profiliai
	Inž.	Katažyna Bojarovič	M1:50
LT	STATYTOJAS IR (ARBA) UŽSAKOVAS Utenos rajono savivaldybė (Utenos rajono savivaldybės administracija)	DOKUMENTO ŽYMUO AT-25S-2455-00-SD-B.13	LAIDA 0 / LAPAS 1 / LAPŲ 2

Skersinis pjūvis E-E

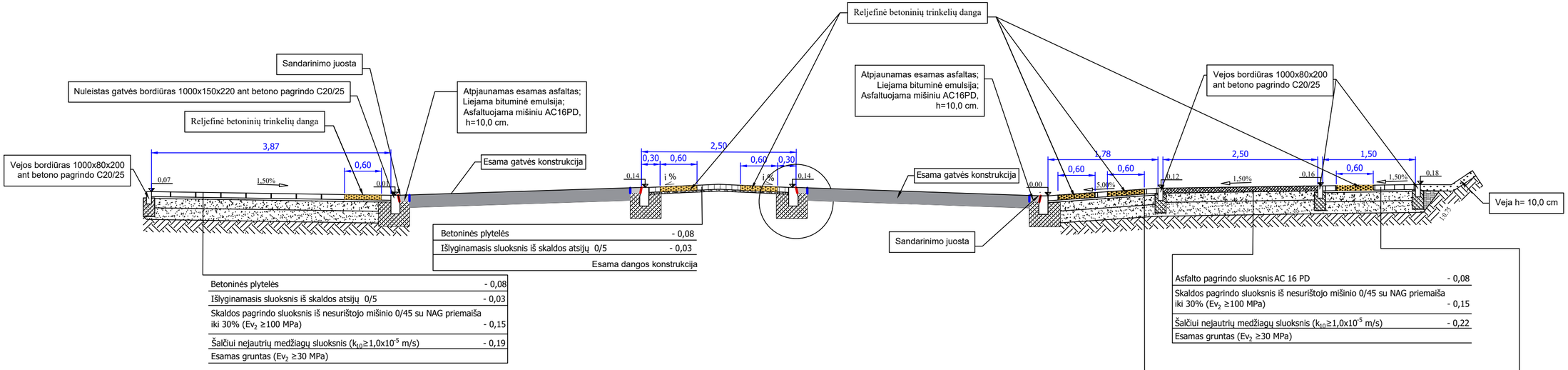

Betoninės plytelės	- 0,08
Išlyginamasis sluoksnis iš skaldos atsijų 0/5	- 0,03
Esama dangos konstrukcija	

Betoninės plytelės	- 0,08
Išlyginamasis sluoksnis iš skaldos atsijų 0/5	- 0,03
Skaldos pagrindo sluoksnis iš nesurištojo mišinio 0/45 su NAG priemaiša iki 30% (Ev_2 ≥100 MPa)	- 0,15
Šalčiui nejautrių medžiagų sluoksnis (k_{10}≥1,0x10^{-5} m/s)	- 0,19
Esamas gruntas (Ev_2 ≥30 MPa)	

Asfalto pagrindo sluoksnis AC 16 PD	- 0,08
Skaldos pagrindo sluoksnis iš nesurištojo mišinio 0/45 su NAG priemaiša iki 30% (Ev_2 ≥100 MPa)	- 0,15
Šalčiui nejautrių medžiagų sluoksnis (k_{10}≥1,0x10^{-5} m/s)	- 0,22
Esamas gruntas (Ev_2 ≥30 MPa)	

Betoninės plytelės	- 0,08
Išlyginamasis sluoksnis iš skaldos atsijų 0/5	- 0,03
Skaldos pagrindo sluoksnis iš nesurištojo mišinio 0/45 su NAG priemaiša iki 30% (Ev_2 ≥100 MPa)	- 0,15
Šalčiui nejautrių medžiagų sluoksnis (k_{10}≥1,0x10^{-5} m/s)	- 0,19
Esamas gruntas (Ev_2 ≥30 MPa)	

Skersinis pjūvis D-D

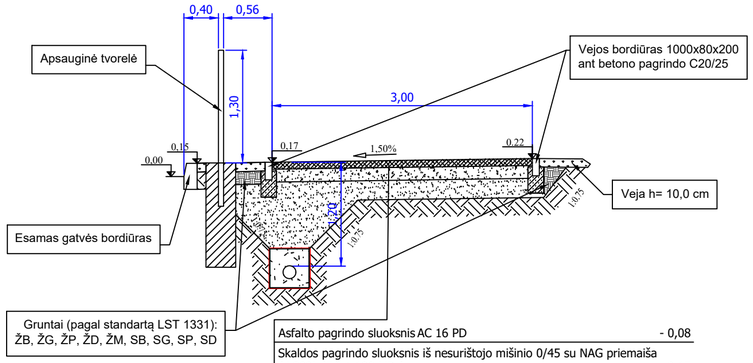

Asfalto pagrindo sluoksnis AC 16 PD	- 0,08
Skaldos pagrindo sluoksnis iš nesurištojo mišinio 0/45 su NAG priemaiša iki 30% (Ev_2 ≥100 MPa)	- 0,15
Šalčiui nejautrių medžiagų sluoksnis (k_{10}≥1,0x10^{-5} m/s)	- 0,22
Esamas gruntas (Ev_2 ≥30 MPa)	

DETALĖ "A"

(bortas nuleistas iki 0 cm)

M 1:25

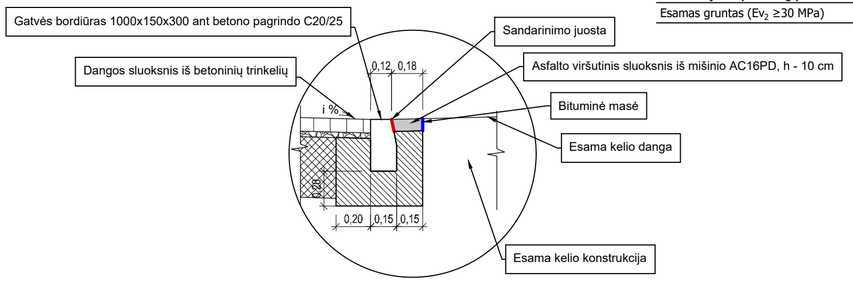

DOKUMENTO ŽYMUO	LAIDA	LAPAS	LAPŲ
AT-25S-2455-00-SD-B.13	0	2	2

0	2026	Statybos leidimui, konkursui, statybai	
LAIDA	IŠLEIDIMO DATA	LAIDOS STATUSAS. KEITIMO PRIEŽASTIS (JEI TAIKOMA)	
KVAL. PATV. DOK. NR.	atamis Žirmūnų g. 139, Vilnius Tel. (8~5) 2728334, Faks. (8~5) 2031280		STATINIO PROJEKTO PAVADINIMAS Pėsčiųjų ir dviračių takų (susisiekimo komunikacijų statiniai) J. Basanavičiaus gatvėje, Utenoje rekonstravimo projektas
30394	PV	Rimvydas Juodka	STATINIO NUMERIS IR PAVADINIMAS, DOKUMENTO PAVADINIMAS 00 - Keliai (gatvės) Vizualizacija
36774	PDV	Marius Kazakevičius	
	Inž.	Katažyna Bojarovič	
LT	STATYTOJAS IR (ARBA) UŽSAKOVAS Utenos rajono savivaldybė (Utenos rajono savivaldybės administracija)		DOKUMENTO ŽYMUO AT-25S-2455-00-SD-B.12

LAIDA	LAPAS	LAPŲ
0	1	1